






















Legenda

-  brug
-  gemaal
-  stuw
- MAATREGELEN**
-  duiker verlengen
-  inlaat
-  relinen sifon
-  verwijderen duiker
-  vervangen duiker
-  aanleggen duiker
-  dam
-  duiker
-  inlaat
-  sifon
-  Boezemgebied (voorstel)
-  kadeverbetering
-  aanleggen nvo
-  graven water
-  aanleggen dam
-  grens polder
- watergang**
-  primair
-  overig

 N	 Hoogheemraadschap van Rijnland	 0 25 50 75 100 Meters Topografische ondergrond (c) Dienst Kadaster
Noortheylaan Toekomstige situatie inclusief maatregelen		getekend : MB datum : december 2017
		schaal : 1:2.127 formaat : A3
		blad : 1 versie : A
		bestand : _____