

# LEGENDA

## Plangebied



Plangebied

## Bestemmingen

enkelbestemmingen



Wonen

dubbelbestemmingen



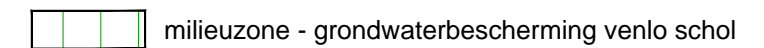
Waarde - Archeologie 3



Waarde - Archeologie 4

## Aanduidingen

Gebiedsaanduidingen

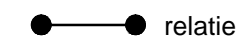


milieuzone - grondwaterbescherming venlo schol



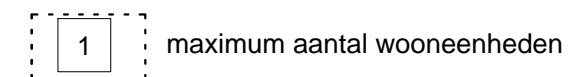
overige zone - beekdal

## Figuren



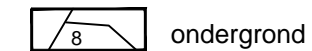
relatie

## maatvoeringen



maximum aantal wooneenheden

## verklaring



ondergrond

## Wijzigingsplan "Vrouwboomweg 30 Horst"

idn: NL.IMRO.1507.HOVROUWBOOMWEG30-WP01

datum: 04-10-2017

schaal: 1:500

kaartblad: 1 van 1

formaat: A3

status: ontwerp