


perceel	OPP PERCEEL	aankoop	zakelijk recht	werkstrook
GVB00H585	7687 M ²		624 M ²	






Kadastrale gemeente Grubbenvorst
sectie H, perceelnummer 585.



Legenda

	Kadastrale percelen
	Zakelijk recht

		Eigendom:	Betreft: benodigde gronden t.b.v. gedoogplicht procedure projectplan waterwet, Dijkversterking dijkkring 66 Lottem.
		Gewijzigd: Door:	
<small>Topografische ondergrond: 00-01-01R Kadaster</small> <small>Kadastrale ondergrond: 002 Kadaster, Aalstboom</small>	Bladno. 002	Schaal: 1:750	 waterschap limburg <small>met de omgeving, voor de omgeving</small>