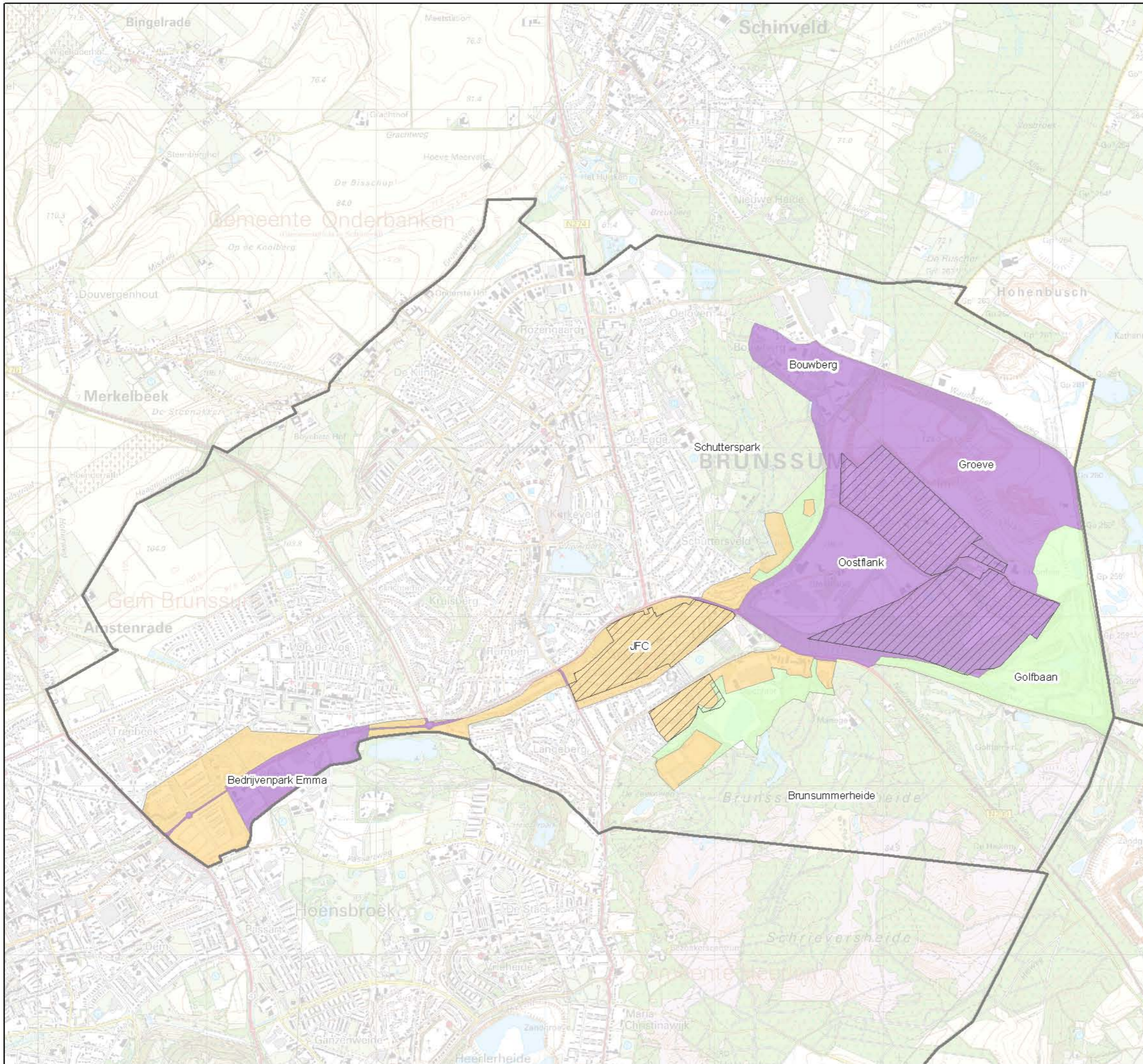







Bodemfunctiekaart Mijsteengebied gemeente Brunssum



-  Gemeentegrens
-  Defensieterrainen
- Bodemfunctie**
-  Industrie
-  Wonen
-  Landbouw/natuur

Project: Bodemkwaliteitskaart Mijsteengebied
Brunssum, Landgraaf en Kerkrade

Opdrachtgever:
AgentschapNL

Datum: Juli 2011

Projectnr. 11K027 **Kaartnr.** 1

Auteur: K. Reezigt

Gezien: S. Vorstermans (Grontmij)

0 0.25 0.5 1 Kilometers 1:22.500 (A3)

