








Toepassingskaart bovengrond

-  Gemeentegrens
-  Begrenzing Oostflank
-  Defensierterreinen
-  Nazorglocaties

Toepassingsklasse

-  Industrie
-  Wonen
-  Landbouw/natuur
-  Toepassingsklasse nog nader te bepalen

Projectnaam:
Bodemkwaliteitskaart Mijsteengebied
Brunssum, Kerkrade en Landgraaf

Opdrachtgever:
AgentschapNL

Datum: Juli 2011

Project: 11K027

Kaartnr: 7a

Auteur: K. Reezigt

Gezien: S. Vorstermans (Grontmij)

0 0,5 1
Kilometers

1:45.000 (A3)



MILIEU • RUIMTE • WATER



Agentschap NL
Ministerie van Economische Zaken