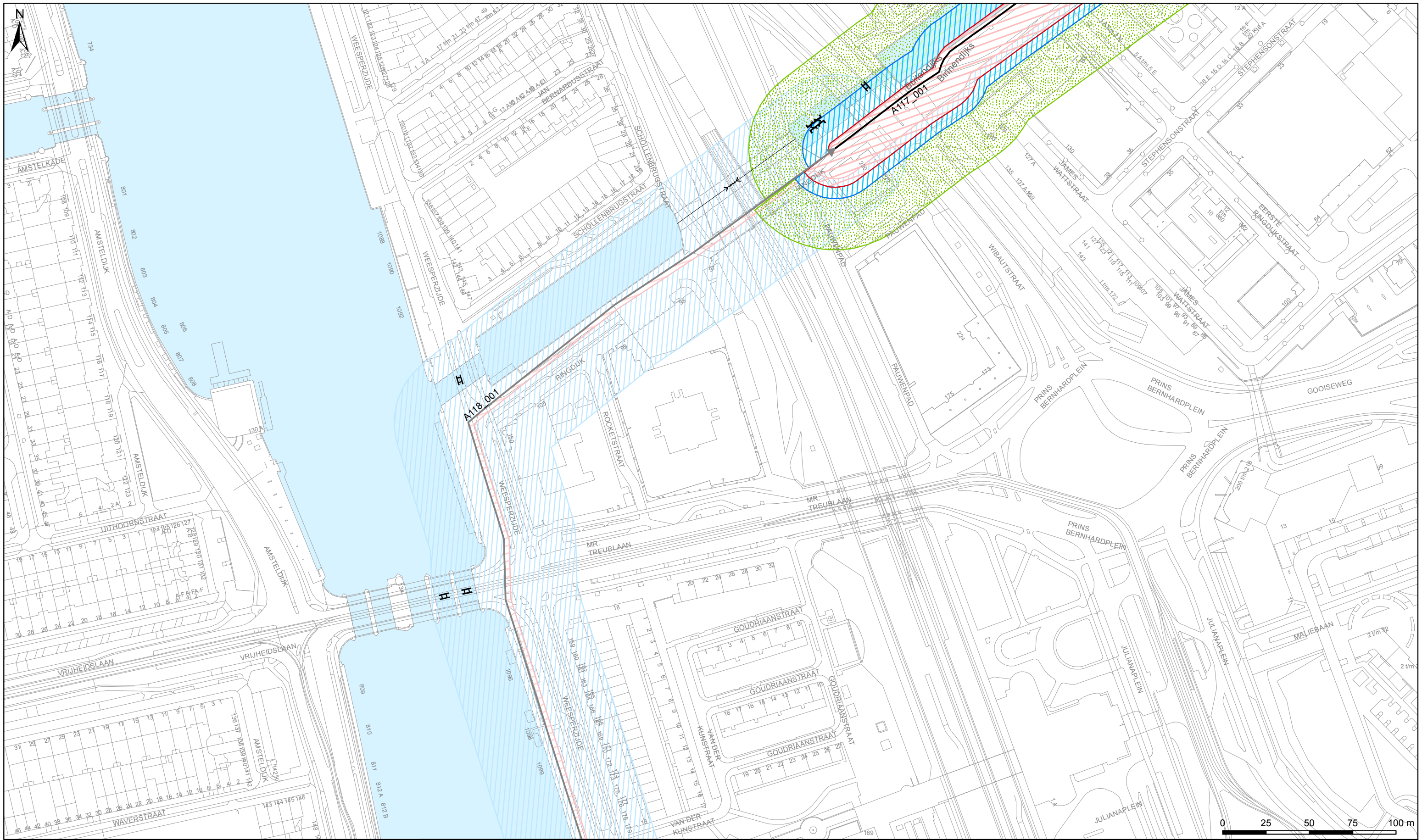




Bijlage D. Nieuwe legger 2018

leggerboek	dijkvak	dijktraject	metreering	status	gewoon onderhoud	buiten- gewoon onderhoud	Maatgevende Hoge Waterstand (m+NAP)	buiten bescher- mingszone buiten	bescher- mingzone buiten	kernzone buiten	dijktafel- hoogte	kruin- breedte	kernzone binnen	maaiveld- hoogte binnenteen	bescher- mingszone binnen	buiten- bescher- mingszone binnen
Amsterdam Zuid-Oost	A117_001	A117	0 - 1021	waterkerend dijklichaam	gerechtigde	AGV	0,00	-49,80	-18,82	-4,00	0,10	3,00	22,40	-3,25	29,00	58,40



Legenda	
Keringen	Kunstwerken
Referentielij	Gemalen
Kernzone	Bruggen
Binnenbeschermingszone	Stuwen
Buitenbeschermingszone	Duikers
Overig	Inlaten
Afwijkende onderhoudsverplichting	Sifons
Water	Sluizen
Overige topografie	



LEGGER VAN SECUNDAIRE KERINGEN IN AMSTERDAM ZUIDOOST MET DE DAARTOE BEHORENDE KUNSTWERKEN

Vastgesteld door het Dagelijks Bestuur van het Waterschap Amstel, Gooi en Vecht bij besluit DB BBV18.0309 d.d. 26-06-2018

Dr. Ir. G.M. van den Top
dijkgraaf

Drs. H.J. Kelderman
secretaris-directeur

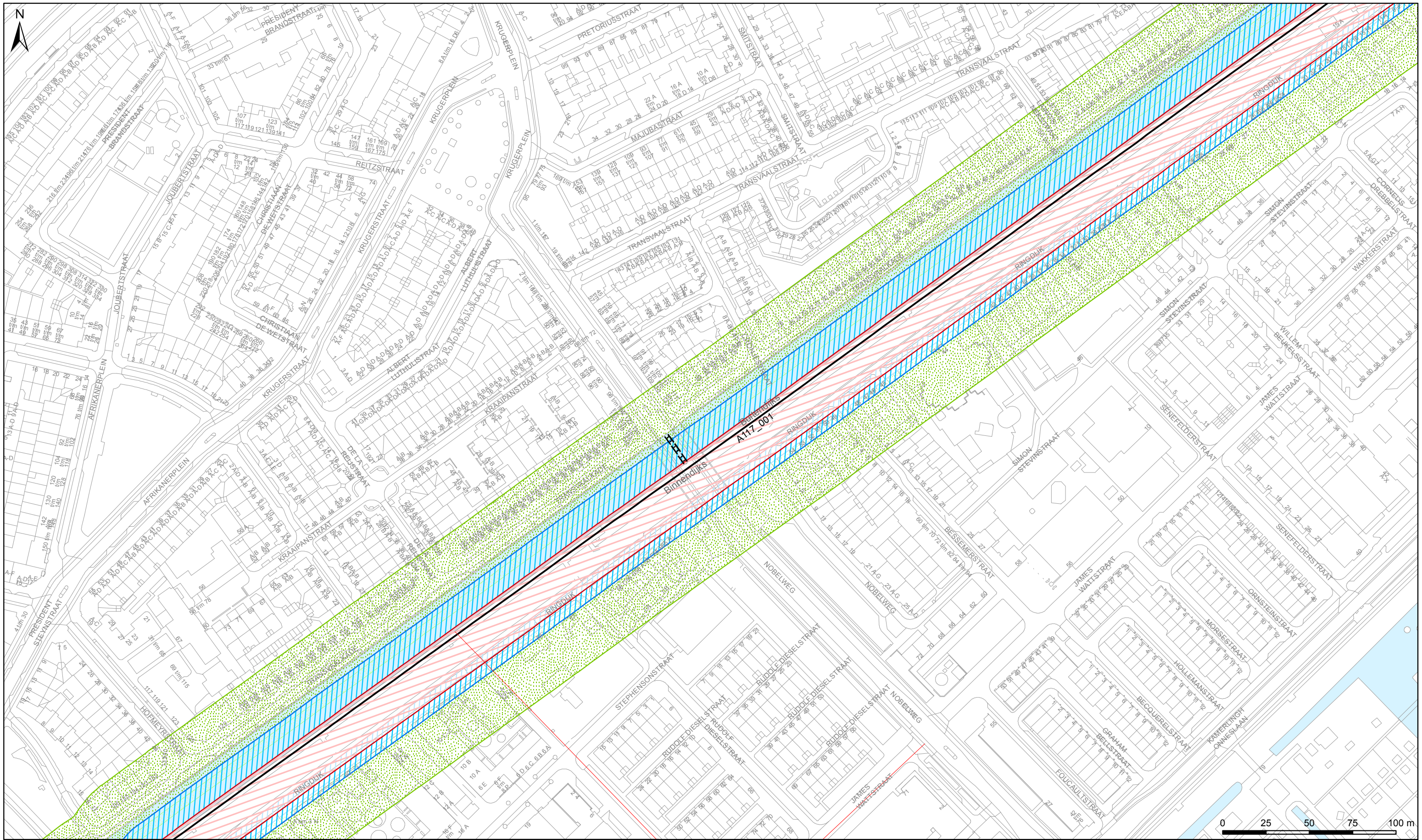
Waterschap Amstel, Gooi en Vecht

Bezoekadres:
Korte Ouderkerkerdijk 7
1096 AC Amsterdam
Tel. 0900-9394

Kaartblad 54

Datum: 26-6-2018 Formaat: A3 Schaal: 1:2.000 Kaartnummer: IB20170014v_54





Legenda	
	Referentielijn
	Kernzone
	Binnenbeschermingszone
	Buitenbeschermingszone
Overig	
	Afwijkende onderhoudsverplichting
	Water
	Overige topografie
Kunstwerken	
	Gemalen
	Bruggen
	Stuwen
	Duikers
	Inlaten
	Sifons
	Sluizen



LEGGER VAN SECUNDAIRE KERINGEN IN AMSTERDAM ZUIDOOST MET DE DAARTOE BEHORENDE KUNSTWERKEN

Vastgesteld door het Dagelijks Bestuur van het Waterschap Amstel, Gooi en Vecht bij besluit DB BBV18.0309 d.d. 26-06-2018

Dr. Ir. G.M. van den Top
dijkgraaf

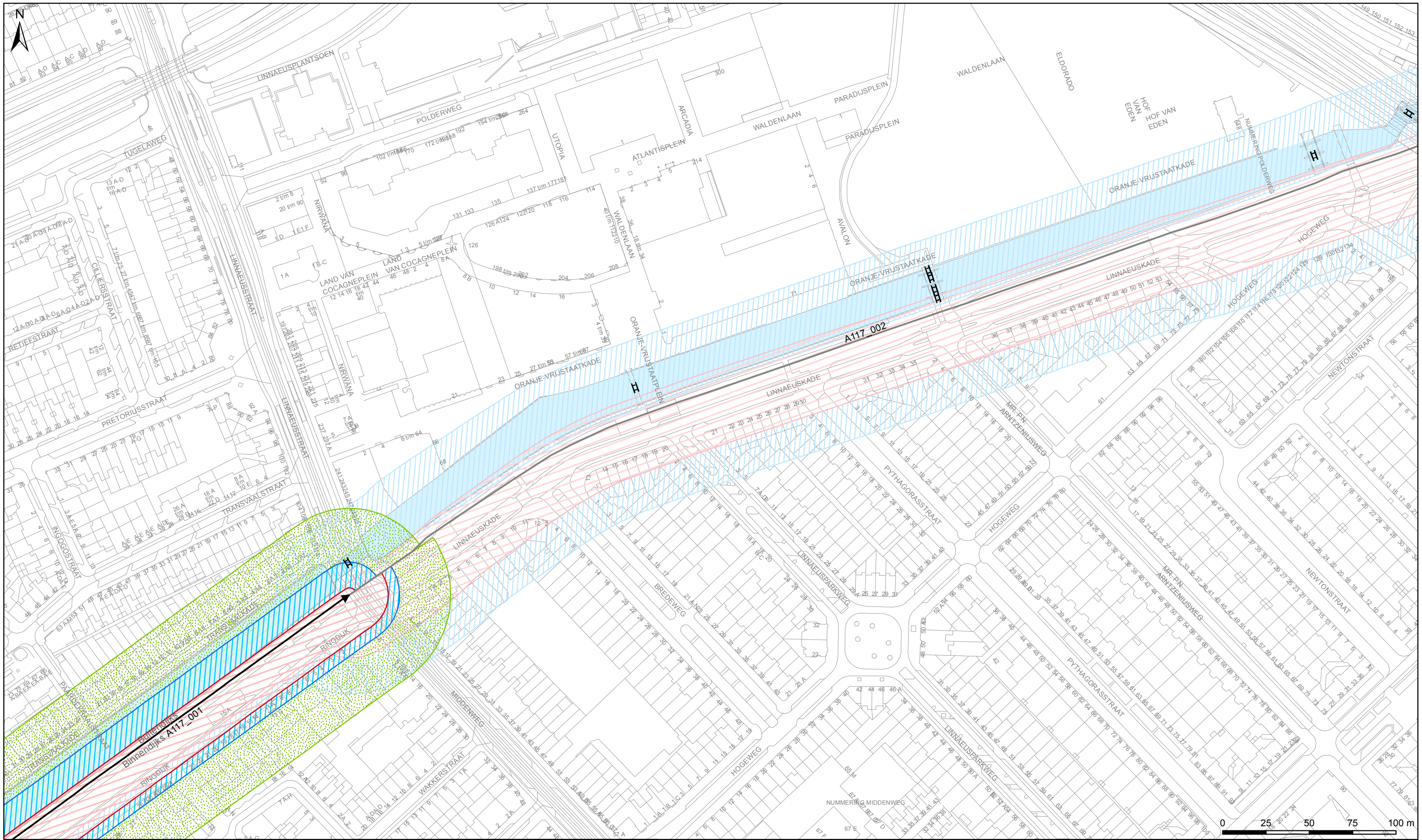
Drs. H.J. Kelderman
secretaris-directeur

Waterschap Amstel, Gooi en Vecht

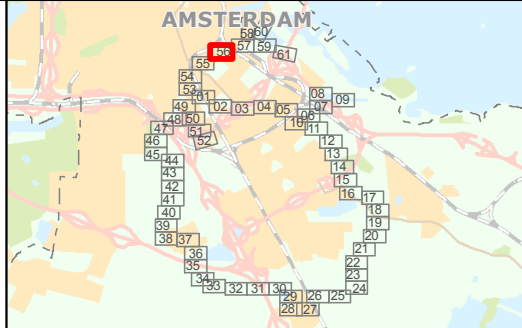
Bezoekadres:
Korte Ouderkerkerdijk 7
1096 AC Amsterdam
Tel. 0900-9394

Kaartblad 55

Datum: 26-6-2018	Formaat: A3	Schaal: 1:2.000	Kaartnummer: IB20170014v_55
------------------	-------------	-----------------	-----------------------------



Legenda	
	Referentielijn
	Kernzone
	Binnenbeschermingszone
	Buitenbeschermingszone
Overig	
	Afwijkende onderhoudsverplichting
	Water
	Overige topografie
Kunstwerken	
	Gemalen
	Bruggen
	Stuwen
	Duikers
	Inlaten
	Sifons
	Sluizen



LEGGER VAN SECUNDAIRE KERINGEN IN AMSTERDAM ZUIDOOST MET DE DAARTOE BEHORENDE KUNSTWERKEN

Vastgesteld door het Dagelijks Bestuur van het Waterschap Amstel, Gooi en Vecht bij besluit DB BBV18.0309 d.d. 26-06-2018

Dr. Ir. G.M. van den Top
dijkgraaf

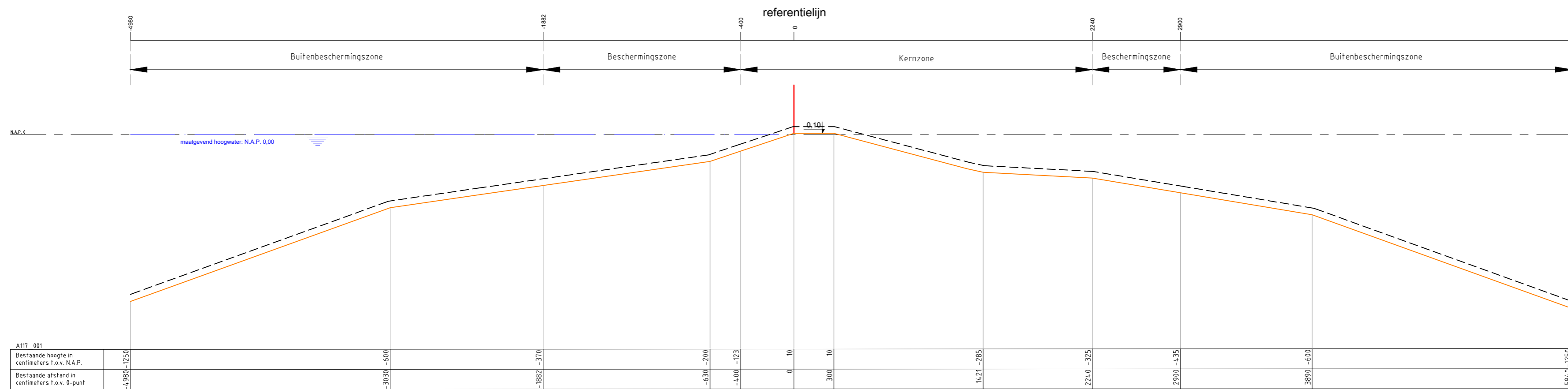
Drs. H.J. Kelderman
secretaris-directeur

Waterschap Amstel, Gooi en Vecht

Bezoekadres:
Korte Ouderkerkerdijk 7
1096 AC Amsterdam
Tel. 0900-9394



Kaartblad 56



Waterschap Amstel, Gooi en Vecht
 Postbus 94370
 1090 GJ AMSTERDAM



Leggerprofiel secundaire waterkering

schaal: 1:250

formaat: A3

nr. A117_001

datum: 26-06-2018

code: BBV18.0309