

Dit document is een bijlage bij het toestemmingsbesluit als bedoeld in artikel 2.7 eerste lid, van het Besluit natuurbescherming.

Bijlage, Vergunningaanvraag

- ▶ Kenmerken
- ▶ Samenvatting emissies
- ▶ Depositieresultaten
- ▶ Gedetailleerde emissiegegevens

Verdere toelichting over deze PDF kunt u vinden in een bijbehorende leeswijzer. Deze leeswijzer en overige documentatie is te raadplegen via: www.aerius.nl en pas.naturazoo.nl.

AERIUS REGISTER

Contact

Rechtspersoon	Inrichtingslocatie
De Groote Modderkolk	Vrijenbergweg 24a, 7371 AA Loenen

Activiteit

Omschrijving	AERIUS kenmerk	Bevoegd gezag
De Groote Modderkolk	RySaNEDDv9mD	Provincie Gelderland

Datum berekening	Rekenjaar
30 april 2018, 09:40	2017

Sector	Deelsector
Landbouw	Stalemissies

Totale emissie

	Situatie 1
NOx	-
NH ₃	32,25 kg/j

Resultaten

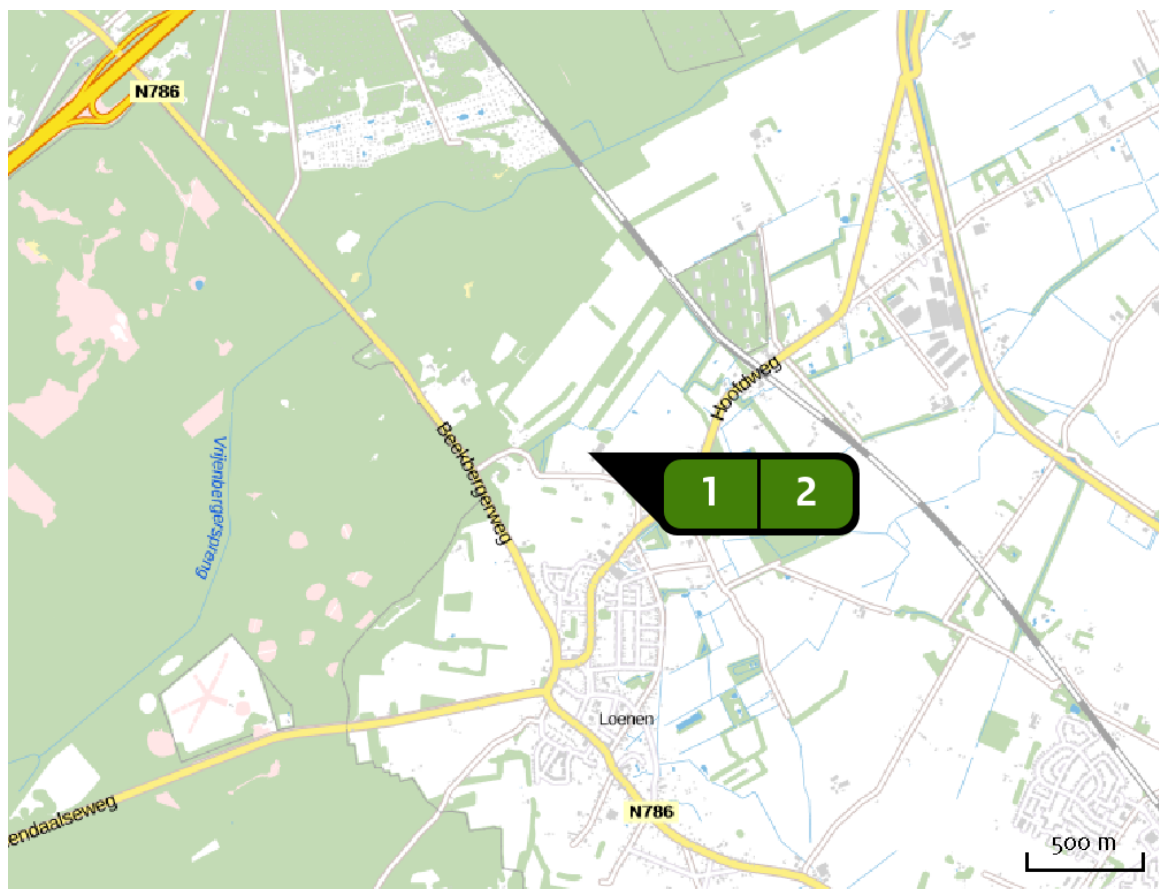
Hectare met
hoogste bijdrage
(mol/ha/j)

Natuurgebied	Bijdrage
Veluwe	1,07

Toelichting

benodigde ontwikkelruimte


Locatie
Situatie 1





Emissie
Situatie 1

Bron Sector		Emissie NH ₃	Emissie NO _x
1	 Stal 1 Landbouw Stalemissies	22,80 kg/j	-
2	 Stal 2 Landbouw Stalemissies	9,45 kg/j	-

Resultaten
PAS-
gebieden
(mol/ha/j)












Natuurgebied	Hoogste bijdrage *	Ontwikkelingsruimte beschikbaar?
Veluwe	1,07	

-  Ontwikkelingsruimte beschikbaar
-  Geen ontwikkelingsruimte beschikbaar

* Als de hoogste depositietoename plaatsvindt op een hexagoon waar géén sprake is van een (naderende) stikstofoverbelasting, dan is de hoogste toename op een hexagoon met wel een (naderende) stikstofoverbelasting tussen haakjes aangegeven.

Resultaten
per
habitatype
(mol/ha/j)

Veluwe

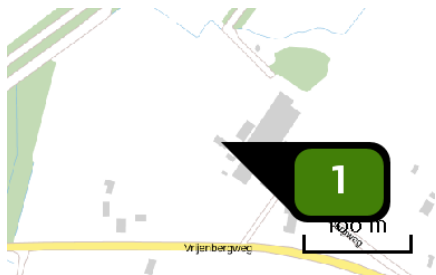
Habitatype	Hoogste bijdrage *	Ontwikkelingsruimte beschikbaar?
Lg13 Bos van arme zandgronden	1,07	
Lg14 Eiken- en beukenbos van lemige zandgronden	0,84	
Hg120 Beuken-eikenbossen met hulst	0,65	
ZGLg13 Bos van arme zandgronden	0,23	
ZGLg09 Droog struisgrasland	0,21	
Lg09 Droog struisgrasland	0,21	
ZGLg14 Eiken- en beukenbos van lemige zandgronden	0,17	
ZGL4030 Droge heiden	0,14	
H6230vka Heischrale graslanden, vochtig kalkarm	0,08	
ZGLg01 Permanente bron & Langzaam stromende bovenloop	0,07	
L4030 Droge heiden	0,07	

 Ontwikkelingsruimte beschikbaar

 Geen ontwikkelingsruimte beschikbaar

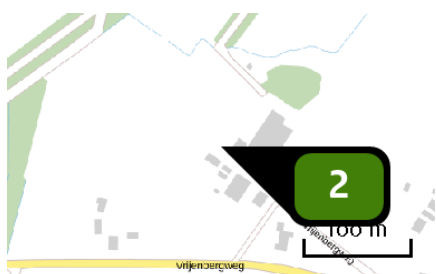
* Als de hoogste depositietoename plaatsvindt op een hexagoon waar géén sprake is van een (naderende) stikstofoverbelasting, dan is de hoogste toename op een hexagoon met wel een (naderende) stikstofoverbelasting tussen haakjes aangegeven.

Emissie
(per bron)
Situatie 1



Naam **Stal 1**
 Locatie (X,Y) **198344, 459887**
 Uitstoothoogte **5,0 m**
 Warmteinhoud **0,000 MW**
 NH3 **22,80 kg/j**

Dier	RAV code	Omschrijving	Aantal dieren	Stof	Emissiefactor (kg/dier/j)	Emissie
	D 3.100	overige huisvestingssystemen (Varkens; vleesvarkens, opfokberen van circa 25 kg tot 7 maanden, opfokzeugen van circa 25 kg tot eerste dekking) (Overig)	2	NH3	3,000	6,00 kg/j
	K 1.100	overige huisvestingssystemen (Paarden; volwassen paarden (3 jaar en ouder)) (Overig)	1	NH3	5,000	5,00 kg/j
	K 3.100	overige huisvestingssystemen (Paarden; volwassen pony's (3 jaar en ouder)) (Overig)	1	NH3	3,100	3,10 kg/j
	C 1.100	overige huisvestingssystemen (Geiten; geiten ouder dan 1 jaar) (Overig)	2	NH3	1,900	3,80 kg/j
	B 1.100	overige huisvestingssystemen (Schapen; schapen ouder dan 1 jaar, inclusief lammeren tot 45 kg) (Overig)	7	NH3	0,700	4,90 kg/j



Naam **Stal 2**
 Locatie (X,Y) **198351, 459899**
 Uitstoothoogte **5,0 m**
 Warmteinhoud **0,000 MW**
 NH3 **9,45 kg/j**

Dier	RAV code	Omschrijving	Aantal dieren	Stof	Emissiefactor (kg/dier/j)	Emissie
	E 2.100	overige huisvestingssystemen niet-batterijhuisvesting (Kippen; legkippen en (groot-)ouderdieren van legrassen) (Overig)	30	NH3	0,315	9,45 kg/j

Disclaimer

De initiatiefnemer is zelf verantwoordelijk voor de kwaliteit van de projectinvoer en de aanvraag wordt getoetst door het bevoegd gezag. De eigenaar van AERIUS aanvaardt geen aansprakelijkheid voor de inhoud van de door de gebruiker aangeboden informatie. AERIUS is een geregistreerd handelsmerk in Europa. Alle rechten die niet expliciet worden verleend, zijn voorbehouden.

Rekenbasis

Deze berekening is tot stand gekomen op basis van:

AERIUS versie 2016L_20171215_64190d2d2b

Database versie 2016L_20170828_c3f058foof

Voor meer informatie over de gebruikte methodiek en data zie:

<https://www.aerius.nl/nl/factsheets/uitleg>