









**LEGENDA:**

-  a graven met een staand of liggend gedenkteken en gras zonder grafbeplanting
-  b graven met een liggend gedenkteken met of zonder staand gedenkteken
-  c graven zonder eisen ten aanzien van een liggend of staand gedenkteken
-  d particuliere graven waarin per graf twee lijken (twee diep) kunnen worden begraven
-  e kindergraven
-  f urnengraven
-  g urnennissen
-  h strooiveld

## Regels voor graven en asbezorging

Borger-Odoorn 2012  
 Indeling graven  
 Borger

schaal: 1:NVT datum: 16-11-2011  
 tek.nr.: 11.26235 versie:



**Gemeente Borger-Odoorn**

Sector Grondgebied  
 Postbus 3  
 7875 ZG EXLOO  
 tel.: (0591) 535 353