



provincie **HOLLAND**
ZUID

cc. D. de Jong



10715562

Gedeputeerde Staten

Directie Groen, Water en Milieu
Afdeling Water
Contact
mw. M. Bijl
T 070 - 441 66 19
F 070 - 441 78 31
m.bijl@pzh.nl

Postadres Provinciehuis
Postbus 90602
2509 LP Den Haag
T 070 - 441 66 11
www.zuid-holland.nl

Datum
20 december 2007
Ons kenmerk
PZH-2007-697010
Uw kenmerk
SPpv/U0708020
Bijlagen
2

Het college van Dijkgraaf en Heemraden van het
Waterschap Hollandse Delta
Postbus 469
3300 AL Dordrecht

Onderwerp
Goedkeuring peilbesluit Rozenburg

Geacht college,

Op 27 september 2007 heeft de Verenigde Vergadering van uw Waterschap een peilbesluit vastgesteld voor de op bijhorende waterstaatkundige tekening aangegeven gebied Rozenburg. Bij uw brief van 10 oktober 2007, met kenmerk SPpv/U0708020, heeft u dit besluit aan ons ter goedkeuring aangeboden.

Bij besluit van heden verlenen wij goedkeuring aan het peilbesluit Rozenburg. Bijgaand zenden wij u het goedgekeurde exemplaar van het besluit en de bijbehorende gewaarmerkte waterstaatkundige tekening.

Bij de goedkeuring hebben wij het volgende overwogen. Door ons college is voor het laatst een peilbesluit voor Rozenburg goedgekeurd op 5 december 2003. De voorgestelde peilen zijn in overeenstemming met de bodem, functie en het grondgebruik. De droogleggingen behorend bij de voorgestelde peilen zijn conform de Nota Uitwerking Peilbeheer (NUP). Tegen dit peilbesluit zijn geen zienswijzen ingediend.

Volledigheidshalve wijzen wij u op artikel 151 van de Waterschapswet waarin de mogelijkheid van beroep en bekendmaking van ons besluit zijn geregeld. Het beroep kan worden ingesteld, binnen zes weken met ingang van de dag volgend op die van de bekendmaking, bij de Rechtbank 's-Gravenhage, sector Bestuursrecht, postbus 20302, 2500 EH Den Haag.

Bezoekadres
Zuid-Hollandplein 1
2596 AW Den Haag

Tram 9 en bus 65
stoppen bij het
provinciehuis. Vanaf
station Den Haag CS is
het tien minuten lopen.
De parkeerruimte voor
auto's is beperkt.



provincie **HOLLAND**
ZUID

Datum

20 december 2007

Ons kenmerk

PZH-2007-697010

Hoogachtend,

Gedeputeerde Staten van Zuid-Holland,
voor dezen.

drs. D.M.A. Jakobs-Coolen
hoofd bureau Coördinatie

Deze brief is digitaal vastgesteld, hierdoor staat er geen fysieke handtekening in de brief.

Bijlagen:



- Besluit

- Gewaarmerkte waterstaatkundige kaart


Document behoort bij besluit PZH-2007-707703 dd. 14-12-2007

N.M.

DATE VAN VERGADERING 27 september 2007
AGENDAPUNTNUMMER 12
KENMERK



waterschap
**Hollandse
Delta**



**BESLUIT VV:
VASTSTELLING VAN DE PEILBESLUITEN REIJERWAARD-OOST,
ROZENBURG EN VOORNE-OOST**

DE VERENIGDE VERGADERING VAN WATERSCHAP HOLLANDSE DELTA;

op voordracht van dijkgraaf en heemraden van waterschap Hollandse Delta
d.d. 28 augustus 2007;

gezien het advies van de commissie Waterhuishouding en Waterzuivering van
10 september 2007;

overwegende dat:


- de geldigheidsduur van 10 jaar voor de vigerende peilbesluiten Donkersloot De Gorzen, Crezeepolder en Voorne-oost is verlopen;
- herziening van peilbesluit Rozenburg noodzakelijk is. Dit ten aanzien van de uitvoeringsproblemen bij het realiseren van de voorgestelde peilen zoals gesteld in het peilbesluit Rozenburg van 19 september 2003;
- de vastgestelde ontwerp peilbesluiten na tijdig voorafgaande openbare bekendmaking volgens de inspraakverordening waterschap Hollandse Delta gedurende 6 weken, te weten vanaf 11 juni 2007 tot en met 20 juli 2007, op de daartoe in deze verordening aangewezen plaatsen en via internet voor een ieder ter inzage heeft gelegen;
- er in de periode van 11 juni 2007 tot en met 20 juli 2007 enkele zienswijzen aan het waterschap kenbaar zijn gemaakt en die hebben geleid tot aanpassingen in de ontwerp peilbesluiten.

gelet op:

- artikel 16 van de Wet op de waterhuishouding;
- hoofdstuk 4, artikel 12 en volgende en hoofdstuk 6, artikel 19 t/m 22 van de Verordening Waterbeheer Zuid-Holland;
- artikel 77 en 79 van de Waterschapswet;
- het Reglement voor het waterschap Hollandse Delta;
- de Inspraakverordening waterschap Hollandse Delta 2005.

BESLUIT:

- Het peilbesluit Donkersloot, vastgesteld door de Verenigde Vergadering van het voormalige waterschap IJsselmonde d.d. 14 oktober 1993 en goedgekeurd door de Gedeputeerde Staten van de provincie Zuid-Holland op 16 juni 1994 bij besluit nr. DWM/76878, in te trekken;



waterschap
Hollandse
Delta

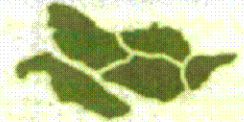

- Het peilbesluit De Gorzen, vastgesteld door de Verenigde Vergadering van het voormalige waterschap IJsselmonde d.d. 26 maart 1992 en goedgekeurd door de Gedeputeerde Staten van de provincie Zuid-Holland op 30 november 1992 bij besluit nr. DWM/38821, in te trekken;
- Het peilbesluit Crezeepolder, vastgesteld door de Verenigde Vergadering van het voormalige waterschap IJsselmonde d.d. 14 oktober 1993 en goedgekeurd door de Gedeputeerde Staten van de provincie Zuid-Holland op 16 juni 1994 bij besluit nr. DWM/64273, in te trekken;
- Het peilbesluit Rozenburg, vastgesteld door de Verenigde Vergadering van het voormalige waterschap De Brielse Dijkkring d.d. 19 september 2003 en goedgekeurd door de Gedeputeerde Staten van de provincie Zuid-Holland op 5 december 2003 bij besluit nr. DGWM/2003/13826, in te trekken;
- Het peilbesluit Voorne-Oost, vastgesteld door de Verenigde Vergadering van het voormalige waterschap De Brielse Dijkkring d.d. 23 september 1994 en goedgekeurd door de Gedeputeerde Staten van de provincie Zuid-Holland op 29 maart 1995 bij besluit nr. DWM/84615, in te trekken;
- Vaststellen van de bij dit besluit behorende behandelde zienswijzen;
- Vaststellen van de peilbesluiten Reijerwaard-oost, Rozenburg en Voorne-oost met de navolgende pellen:

	Streefpeil	Winterpeil
- in peilgebied DSL1:	-1,00 m NAP;	
- in peilgebied DSL2:	-1,35 m NAP;	
- in peilgebied DSL3:	-0,68 m NAP;	
- in peilgebied DSL4:	0,65 m NAP;	
- in peilgebied DSL5:	-0,45 m NAP;	
- in peilgebied DSL6:	-1,20 m NAP;	
- in peilgebied GRZ1:	-0,75 m NAP;	
- in peilgebied GRZ2:	-1,10 m NAP;	
- in peilgebied GRZ3:	-1,40 m NAP;	
- in peilgebied CRE1:	-0,75 m NAP;	-0,85 m NAP;
- in peilgebied CRE2:	-1,00 m NAP;	
- in peilgebied CRE3:	-0,70 m NAP;	

Voor peilbesluit Rozenburg

	Streefpeil
- in peilgebied 20.01:	-0,10 m NAP;
- in peilgebied 20.02:	-0,20 m NAP;
- in peilgebied 20.03:	-0,50 m NAP;
- in peilgebied 20.04:	-0,40 m NAP;
- in peilgebied 20.05:	-0,70 m NAP;
- in peilgebied 20.06:	+0,30 m NAP;
- in peilgebied 20.07:	+0,55 m NAP;
- in peilgebied 20.08:	-0,40 m NAP.

	Streefpeil
- in peilgebied 3.01:	-1,05 m NAP;
- in peilgebied 3.02:	-2,10 m NAP;
- in peilgebied 3.03:	-2,20 m NAP;



- in peilgebied 3.04: -2,40 m NAP;
- in peilgebied 3.05: -2,75 m NAP;
- in peilgebied 3.06: -2,60 m NAP;
- in peilgebied 3.07: -0,20 m NAP;
- in peilgebied 3.08: -2,50 m NAP;
- in peilgebied 3.09: -0,75 m NAP;
- in peilgebied 3.10: -0,40 m NAP;
- in peilgebied 3.11: -2,00 m NAP;
- in peilgebied 3.12: -2,25 m NAP;
- in peilgebied 3.13: -1,80 m NAP;
- in peilgebied 3.14: -0,50 m NAP;
- in peilgebied 3.15: -2,00 m NAP;
- in peilgebied 3.16: -1,25 m NAP;
- in peilgebied 3.17: -1,65 m NAP;
- in peilgebied 3.18: -2,50 m NAP;
- in peilgebied 3.19: -0,30 m NAP;
- in peilgebied 3.20: -0,70 m NAP;
- in peilgebied 3.21: -0,40 m NAP;
- in peilgebied 3.22: -1,75 m NAP;
- in peilgebied 3.23: -1,80 m NAP;
- in peilgebied 3.24: -2,40 m NAP;
- in peilgebied 3.25: +0,40 m NAP;
- in peilgebied 3.26: +0,60 m NAP;
- in peilgebied 3.27: -1,80 m NAP;
- in peilgebied 4.01: -1,75 m NAP;
- in peilgebied 4.02: -1,90 m NAP;
- in peilgebied 4.03: -2,25 m NAP;

- in peilafwijking 3.AP03: -2,55 m NAP;
- in peilafwijking 3.AP04: -3,00 m NAP;
- in peilafwijking 3.AP05: -2,80 m NAP;
- in peilafwijking 3.AP06: -2,90 m NAP;
- in peilafwijking 3.AP08: -2,60 m NAP;
- in peilafwijking 3.AP10: -3,00 m NAP;
- in peilafwijking 3.AP11: -2,80 m NAP;
- in peilafwijking 3.AP12: -2,90 m NAP;
- in peilafwijking 3.AP18: -1,20 m NAP;
- in peilafwijking 3.AP19: -2,70 m NAP;
- in peilafwijking 4.AP01: -2,10 m NAP;
- in peilafwijking 4.AP02: -2,50 m NAP;
- in peilafwijking 4.AP04: -2,60 m NAP;
- in peilafwijking 4.AP05: -2,40 m NAP;
- in peilafwijking 4.AP06: -2,75 m NAP;
- in peilafwijking 4.AP07: -1,50 m NAP;
- in peilafwijking 4.AP08: -0,70 m NAP;

-1,50 m NAP;

- De peilbesluiten treden in werking op vrijdag 5 oktober 2007.

Dordrecht, 27 september 2007.

De Verenigde Vergadering voornoemd,
secretaris, dijkgraaf,

mr. J.B. van Gerdingen.






ing. J.M. Geluk.

Goedgekeurd door Gedeputeerde Staten
van Zuid-Holland

Nr. DGWM / 2007 - 707703
s-Gravenhage, 20 DEC. 2007
voor deca.

Jakobslaten
20/12/07

Legenda

-  Begrenzing peilgebieden
-  Peilgebiednummer met waterpeil in m t.o.v. NAP
-  Peilschalen
-  Hoofdwatergang
-  Stromingsrichting

Kunstwerken

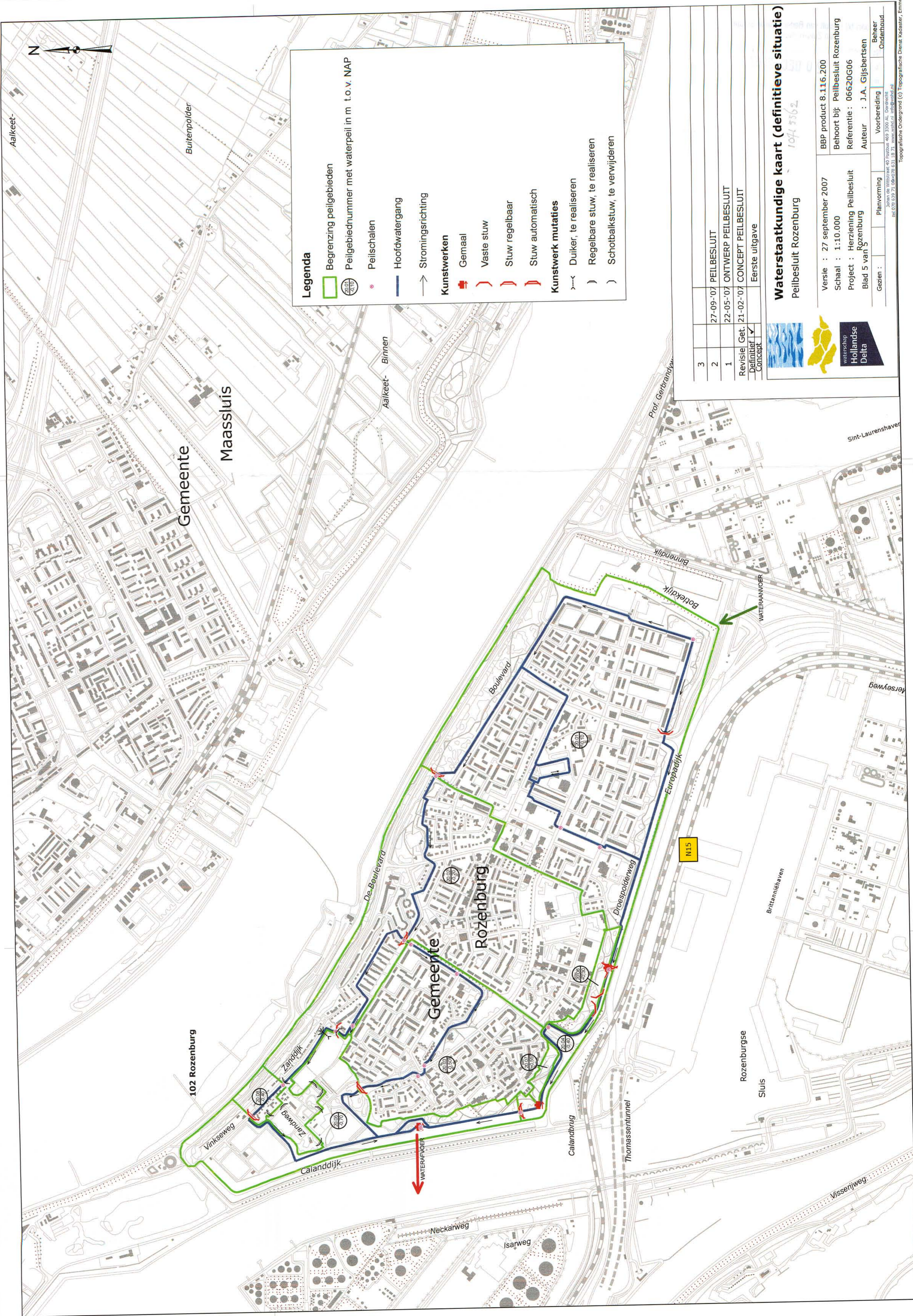
Aalkeet- Binnen

Behoort bij besluit van Gedeputeerde Staten
van Zuid-Nederland

Nr. Besluit: PZH-2007-707703

Datum: 20 DEC. 2007

20/12/07



Legenda

- Begrenzing peilgebieden
- 20.00
20.70 Peilgebiednummer met waterpeil in m t.o.v. NAP
- Peilschalen
- Hoofdwatengang
- Stromingsrichting

Kunsthwerken

- ⊢ Gemaal
-) Vaste stuw
- ⌋ Stuw regelbaar
- ⌋ Stuw automatisch

Kunsthwerk mutaties

- ⌋ Duiker, te realiseren
- ⌋ Regelbare stuw, te realiseren
- ⌋ Schotbalkstuw, te verwijderen

3	27-09-07	PEILBESLUIT
2	22-05-07	ONTWERP PEILBESLUIT
1	21-02-07	CONCEPT PEILBESLUIT
Revisie	Get.	Eerste uitgave
Definitief	<input checked="" type="checkbox"/>	
Concept	<input type="checkbox"/>	

Waterstaatkundige kaart (definitieve situatie)
 Peilbesluit Rozenburg

BBP product 8.116.200
 Behoort bij: Peilbesluit Rozenburg
 Referentie : 06620G06
 Auteur : J.A. Gijssbertsen

Versie : 27 september 2007
 Schaal : 1:10.000
 Project : Herziening Peilbesluit Rozenburg
 Blad 5 van 5

Gezien : Planvorming Voorbereiding Beheer Onderhoud

Johan de Witstraat 40 Postbus 469 3300 AL Dordrecht
 tel: 078 639 71, 0649781 631 18 71 www.waatar.nl, info@waatar.nl

Topografische Ondergrond (G) Topografische Dienst Kadaster, Emmen