









Legenda

-  Grens bodemsoort
- Bodemkaart (Stiboka)**
-  Zavel met homogeen profiel
-  Lichte klei met homogeen profiel
-  Klei met zware tussenlaag of ondergrond
-  Klei op veen
-  Veen op ongerijpte klei
-  Bebouwing
-  Peilgebieden

Peilbesluit IJsselmonde-Oost


Kaart 4: Bodemkaart (Stiboka)

referentie 4.bodemIJsselmonde-Oost.mxd

auteur J. van Tichelt

versie 7-4-2010

schaal 1:25.000



Handelsweg 100 Postbus 4103 2980 GC RIDDERKERK
tel. 088 - 974 30 00 fax 088 - 974 30 01 www.wshd.nl info@wshd.nl

Topografische Ondergrond (c) Topografische Dienst Kadaster, Emmen