




provincie **HOLLAND**  
**ZUID**



10715561

cc O. Song

## Gedeputeerde Staten

Directie Groen, Water en Milieu  
Afdeling Water  
Contact  
R.P.Engel  
T 070 - 441 65 31  
F 070 - 441 78 31  
rp.engel@pzh.nl

Postadres Provinciehuis  
Postbus 90602  
2509 LP Den Haag  
T 070 - 441 66 11  
www.zuid-holland.nl

Het college van dijkgraaf en heemraden van het  
Waterschap Hollandse Delta  
Postbus 469  
3300 AL Dordrecht

Datum  
20 december 2007  
Ons kenmerk  
PZH-2007- 719320 (DOS 2007-0021  
665)  
Uw kenmerk  
SPpv/U0708020  
Bijlagen  
2

Onderwerp  
Goedkeuring peilbesluit Reijerswaard-oost

Geacht college,

Op 27 september 2007 heeft de Verenigde Vergadering van uw waterschap een peilbesluit vastgesteld voor het op bijhorende waterstaatkundige tekening aangegeven gebied Reijerswaard-oost. Bij uw brief van 10 oktober 2007 heeft u dit besluit aan ons ter goedkeuring aangeboden.

Bij besluit van heden verlenen wij goedkeuring aan het peilbesluit Reijerswaard-oost. Bijgaand zenden wij u het goedgekeurde exemplaar van het besluit en de bijbehorende gewaarmerkte waterstaatkundige tekening. De goedkeuring heeft betrekking op de door u vastgestelde begrenzing van de peilgebieden en de daarbij behorende waterpeilen.

De door u verstrekte informatie met betrekking tot de peilafwijkingen nemen wij voor kennisgeving aan. Hiervoor geldt krachtens de Verordening Waterbeheer Zuid-Holland geen goedkeuringsvereiste.


Bij de goedkeuring hebben wij het volgende overwogen. Door ons college zijn voor de gebieden Donkersloot, Gorzen en Crezeepolder voor het laatst peilbesluiten goedgekeurd op respectievelijk; 7 juni 1994, 30 november 1992 en 8 februari 1994. De vastgestelde waterpeilen zijn afgestemd op de bodem, functie en het grondgebruik. De droogleggingen behorend bij de vastgestelde peilen zijn conform de Nota Uitwerking Peilbeheer (NUP). Wij kunnen instemmen met de behandeling van de ingediende zienswijzen door uw algemeen bestuur.

Volledigheidshalve wijzen wij u op artikel 151 van de Waterschapswet waarin de mogelijkheid van beroep en bekendmaking van ons besluit zijn geregeld. Het beroep kan worden ingesteld, binnen

Bezoekadres  
Zuid-Hollandplein 1  
2596 AW Den Haag

Tram 9 en bus 65  
stoppen bij het  
provinciehuis. Vanaf  
station Den Haag CS is  
het tien minuten lopen.  
De parkeer ruimte voor  
auto's is beperkt.





provincie **HOLLAND**  
**ZUID**

Datum  
20 december 2007  
Ons kenmerk  
PZH-2007- 719320  
)DOS 2007-0021 665)

zes weken met ingang van de dag volgend op die van de bekendmaking, bij de Rechtbank 's-Gravenhage, sector Bestuursrecht, postbus 20302, 2500 EH Den Haag.

Hoogachtend,

Gedeputeerde Staten van Zuid-Holland,  
voor dezen,

drs. D.M.A. Jakobs-Coolen  
hoofd bureau Coördinatie

*Deze brief is digitaal vastgesteld, hierdoor staat er geen fysieke handtekening in de brief.*

Bijlagen:

- Besluit
- Gewaarmerkte waterstaatkundige kaart



DATUM 10 OKT. 2007  
LW BRIEF VAN  
LW KENMERK  
ONS KENMERK SPpv/U 0708020

CONTACTPERSOON C. Stoutjesdijk  
DOORKIESNUMMER 078 639 73 69  
E-MAILADRES e.stoutjesdijk@wshd.nl  
AANTAL BELAGEN div.

11 OKT 2007



INGEROMEN NR.

ONDERWERP goedkeuring peilbesluiten Reijerwaard-oost, Rozenburg en Voorne-oost

Het college van Gedeputeerde Staten  
van Provincie Zuid-Holland  
Postbus 90602  
2509 LP DEN HAAG

Geacht college,

./.  
Op grond van artikel 22 en 23 van het reglement voor ons waterschap en artikel 10 van de verordening Waterbeheer Zuid-Holland zenden wij u hierbij ter goedkeuring het besluit van de verenigde vergadering tot vaststelling van de peilbesluiten Reijerwaard-oost, Rozenburg en Voorne-oost nr. B0701645, d.d. 27 september 2007 met toelichtingen en bijbehorende bijlagen.

De goedgekeurde exemplaren van de peilbesluiten zien wij graag van u tegemoet.

Hoogachtend,

dijkgraaf en heemraden,  
secretaris,

  
nr. J.B. van Gerdingen

dijkgraaf,

  
ing. J.M. Geluk

SPpv/07/238

Bijlagen:

- VV-besluit van 27 september 2007, nr. B0701645 met behandelde zienswijzen;
- Procedure;
- Peilbesluit Reijerwaard-oost met toelichting en tekeningen (in viervoud);
- Peilbesluit Rozenburg met toelichting en tekeningen (in viervoud);
- Peilbesluit Voorne-oost met toelichting en tekeningen (in viervoud).

Johan de Wittstraat 40  
3311 KJ Dordrecht  
Postbus 469  
3300 AL Dordrecht  
078 639 71 00  
078 631 18 71  
www.wshd.nl  
info@wshd.nl



DATEM VERGADERING 27 september 2007  
AGENDAPUNTNUMMER 12  
KENMERK



waterschap  
**Hollandse  
Delta**

**BESLUIT VV:  
VASTSTELLING VAN DE PEILBESLUITEN REIJERWAARD-OOST,  
ROZENBURG EN VOORNE-OOST**

**DE VERENIGDE VERGADERING VAN WATERSCHAP HOLLANDSE DELTA;**

op voordracht van dijkgraaf en heemraden van waterschap Hollandse Delta  
d.d. 28 augustus 2007;

gezien het advies van de commissie Waterhuishouding en Waterzuivering van  
10 september 2007;

overwegende dat:

- de geldigheidsduur van 10 jaar voor de vigerende peilbesluiten Donkersloot De Gorzen, Crezeepolder en Voorne-oost is verlopen;
- herziening van peilbesluit Rozenburg noodzakelijk is. Dit ten aanzien van de uitvoeringsproblemen bij het realiseren van de voorgestelde pellen zoals gesteld in het peilbesluit Rozenburg van 19 september 2003;
- de vastgestelde ontwerp peilbesluiten na tijdig voorafgaande openbare bekendmaking volgens de inspraakverordening waterschap Hollandse Delta gedurende 6 weken, te weten vanaf 11 juni 2007 tot en met 20 juli 2007, op de daartoe in deze verordening aangewezen plaatsen en via internet voor een ieder ter inzage heeft gelegen;
- er in de periode van 11 juni 2007 tot en met 20 juli 2007 enkele zienswijzen aan het waterschap kenbaar zijn gemaakt en die hebben geleid tot aanpassingen in de ontwerp peilbesluiten.

gelet op:

- artikel 16 van de Wet op de waterhuishouding;
- hoofdstuk 4, artikel 12 en volgende en hoofdstuk 6, artikel 19 t/m 22 van de Verordening Waterbeheer Zuid-Holland;
- artikel 77 en 79 van de Waterschapswet;
- het Reglement voor het waterschap Hollandse Delta;
- de Inspraakverordening waterschap Hollandse Delta 2005.

**BESLUIT:**

- Het peilbesluit Donkersloot, vastgesteld door de Verenigde Vergadering van het voormalige waterschap IJsselmonde d.d. 14 oktober 1993 en goedgekeurd door de Gedeputeerde Staten van de provincie Zuid-Holland op 16 juni 1994 bij besluit nr. DWM/76878, in te trekken;





- Het peilbesluit De Gorzen, vastgesteld door de Verenigde Vergadering van het voormalige waterschap IJsselmonde d.d. 26 maart 1992 en goedgekeurd door de Gedeputeerde Staten van de provincie Zuid-Holland op 30 november 1992 bij besluit nr. DWM/38821, in te trekken;
- Het peilbesluit Crezeepolder, vastgesteld door de Verenigde Vergadering van het voormalige waterschap IJsselmonde d.d. 14 oktober 1993 en goedgekeurd door de Gedeputeerde Staten van de provincie Zuid-Holland op 16 juni 1994 bij besluit nr. DWM/64273, in te trekken;
- Het peilbesluit Rozenburg, vastgesteld door de Verenigde Vergadering van het voormalige waterschap De Brielse Dijkkring d.d. 19 september 2003 en goedgekeurd door de Gedeputeerde Staten van de provincie Zuid-Holland op 5 december 2003 bij besluit nr. DGWM/2003/13826, in te trekken;
- Het peilbesluit Voorne-Oost, vastgesteld door de Verenigde Vergadering van het voormalige waterschap De Brielse Dijkkring d.d. 23 september 1994 en goedgekeurd door de Gedeputeerde Staten van de provincie Zuid-Holland op 29 maart 1995 bij besluit nr. DWM/84615, in te trekken;
- Vaststellen van de bij dit besluit behorende behandelde zienswijzen;
- Vaststellen van de peilbesluiten Reijerwaard-oost, Rozenburg en Voorne-oost met de navolgende peilen:

Voor peilbesluit Reijerwaard-oost

	Streefpeil	Winterpeil
- in peilgebied DSL1:	-1,00 m NAP;	
- in peilgebied DSL2:	-1,35 m NAP;	
- in peilgebied DSL3:	-0,65 m NAP;	
- in peilgebied DSL4:	-0,65 m NAP;	
- in peilgebied DSL5:	-0,45 m NAP;	
- in peilgebied DSL6:	-1,20 m NAP;	
- in peilgebied GRZ1:	-0,75 m NAP;	
- in peilgebied GRZ2:	-1,10 m NAP;	
- in peilgebied GRZ3:	-1,40 m NAP;	
- in peilgebied CRE1:	-0,75 m NAP	-0,85 m NAP;
- in peilgebied CRE2:	-1,00 m NAP;	
- in peilgebied CRE3:	-0,70 m NAP.	

Goedgekeurd door Gedeputeerde Staten van Zuid-Holland

Nr. DGWM / p24-2007-719320

s-Gravenhage, 20 DEC. 2007

voor deze...

~~Peilbesluit Rozenburg~~

	Streefpeil
- in peilgebied 20.01:	-0,10 m NAP;
- in peilgebied 20.02:	-0,20 m NAP;
- in peilgebied 20.03:	-0,50 m NAP;
- in peilgebied 20.04:	-0,40 m NAP;
- in peilgebied 20.05:	-0,70 m NAP;
- in peilgebied 20.06:	+0,30 m NAP;
- in peilgebied 20.07:	+0,55 m NAP;
- in peilgebied 20.08:	-0,40 m NAP.

~~Peilbesluit IJsselmonde~~

	Streefpeil
- in peilgebied 3.01:	-1,05 m NAP;
- in peilgebied 3.02:	-2,10 m NAP;
- in peilgebied 3.03:	-2,20 m NAP;

*[Handwritten signature]*  
20/12/07





- in peilgebied 3.04: -2,40 m NAP;
- in peilgebied 3.05: -2,75 m NAP;
- in peilgebied 3.06: -2,60 m NAP;
- in peilgebied 3.07: -0,20 m NAP;
- in peilgebied 3.08: -2,50 m NAP;
- in peilgebied 3.09: -0,75 m NAP;
- in peilgebied 3.10: -0,40 m NAP;
- in peilgebied 3.11: -2,00 m NAP;
- in peilgebied 3.12: -2,25 m NAP;
- in peilgebied 3.13: -1,80 m NAP;
- in peilgebied 3.14: -0,50 m NAP;
- in peilgebied 3.15: -2,00 m NAP;
- in peilgebied 3.16: -1,25 m NAP;
- in peilgebied 3.17: -1,65 m NAP;
- in peilgebied 3.18: -2,50 m NAP;
- in peilgebied 3.19: -0,30 m NAP;
- in peilgebied 3.20: -0,70 m NAP;
- in peilgebied 3.21: -0,40 m NAP;
- in peilgebied 3.22: -1,75 m NAP;
- in peilgebied 3.23: -1,80 m NAP;
- in peilgebied 3.24: -2,40 m NAP;
- in peilgebied 3.25: +0,40 m NAP;
- in peilgebied 3.26: +0,60 m NAP;
- in peilgebied 3.27: -1,80 m NAP;
- in peilgebied 4.01: -1,75 m NAP;
- in peilgebied 4.02: -1,90 m NAP;
- in peilgebied 4.03: -2,25 m NAP;
  
- in peilafwijking 3.AP03: -2,55 m NAP;
- in peilafwijking 3.AP04: -3,00 m NAP;
- in peilafwijking 3.AP05: -2,80 m NAP;
- in peilafwijking 3.AP06: -2,90 m NAP;
- in peilafwijking 3.AP08: -2,60 m NAP;
- in peilafwijking 3.AP10: -3,00 m NAP;
- in peilafwijking 3.AP11: -2,80 m NAP;
- in peilafwijking 3.AP12: -2,90 m NAP;
- in peilafwijking 3.AP18: -1,20 m NAP; -1,50 m NAP;
- in peilafwijking 3.AP19: -2,70 m NAP;
- in peilafwijking 4.AP01: -2,10 m NAP;
- in peilafwijking 4.AP02: -2,50 m NAP;
- in peilafwijking 4.AP04: -2,60 m NAP;
- in peilafwijking 4.AP05: -2,40 m NAP;
- in peilafwijking 4.AP06: -2,75 m NAP;
- in peilafwijking 4.AP07: -1,50 m NAP;
- in peilafwijking 4.AP08: -0,70 m NAP.

- De peilbesluiten treden in werking op vrijdag 5 oktober 2007.

Dordrecht, 27 september 2007.









De Verenigde Vergadering voornoemd,  
secretaris, dijkgraaf,

Mr. J.B. van Gerdingen.

Ing. J.M. Geluk.



er Blokweer

- Peilschalen
-  Peilgebiednummer met waterpeil in m t.o.v. NAP
-  Gemaal
-  Vaste stuw
-  Stuw regelbaar
-  Stuw automatisch
-  Afsluitbare duiker
-  Hevel
-  Regelbare stuw, te realiseren

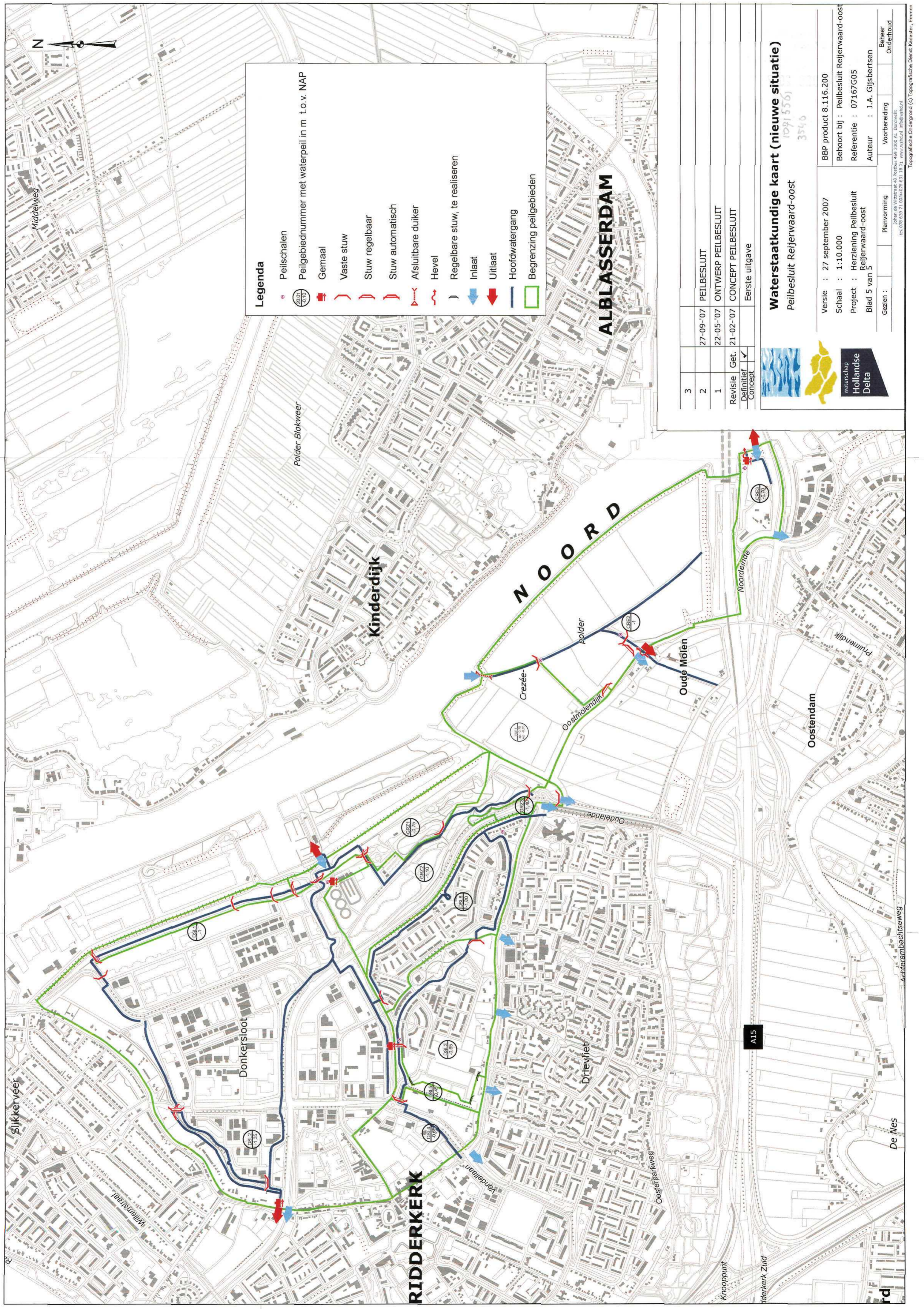
Dit document is een afschrift van Gedeputeerde Staten  
van Zuid-Holland

Nr. DGVWA / PZH-2007-719320

's-Gravenhage, 20 DEC. 2007  
mij bekend,

 20/12/07.





**Legenda**

- Peilschalen
- Peilgebiednummer met waterpeil in m t.o.v. NAP
- Gemeaal
- ⌋ Vaste stuw
- ⌋ Stuw regelbaar
- ⌋ Stuw automatisch
- ⌋ Afsluitbare duiker
- ⌋ Hevel
- ⌋ Regelbare stuw, te realiseren
- ⌋ Inlaat
- ⌋ Uitlaat
- Hoofdwatgang
- Begrenzing peilgebieden

3	27-09-'07	PEILBESLUIT
2	22-05-'07	ONTWERP PEILBESLUIT
1	21-02-'07	CONCEPT PEILBESLUIT
Revisie	Get.	Definitief
		Concept
Eerste uitgave		

**Waterstaatkundige kaart (nieuwe situatie)**  
 Peilbesluit Reijerwaard-oost  
 1091 556  
 3510

Versie : 27 september 2007  
 Schaal : 1:10.000  
 Project : Herziening Peilbesluit Reijerwaard-oost  
 Blad 5 van 5  
 Auteur : J.A. Gijtsbertsen

BBP product 8.116.200  
 Behoort bij : Peilbesluit Reijerwaard-oost  
 Referentie : 07167G05  
 Auteur : J.A. Gijtsbertsen

Gezien : Planvorming Voorbereiding Beheer  
 Onderhoud

Waterschap  
 Hollandse  
 Delta

Plan van de Wierwaak 40 Beibuy 448 3105 AL Oostrecht  
 tel 078 639 71 009x028 631 18 21 www.wd.nl info@wd.nl

Topografische Ondergrond (C) Topografische Dienst Kadaster, Emmen