





















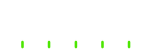

Legenda

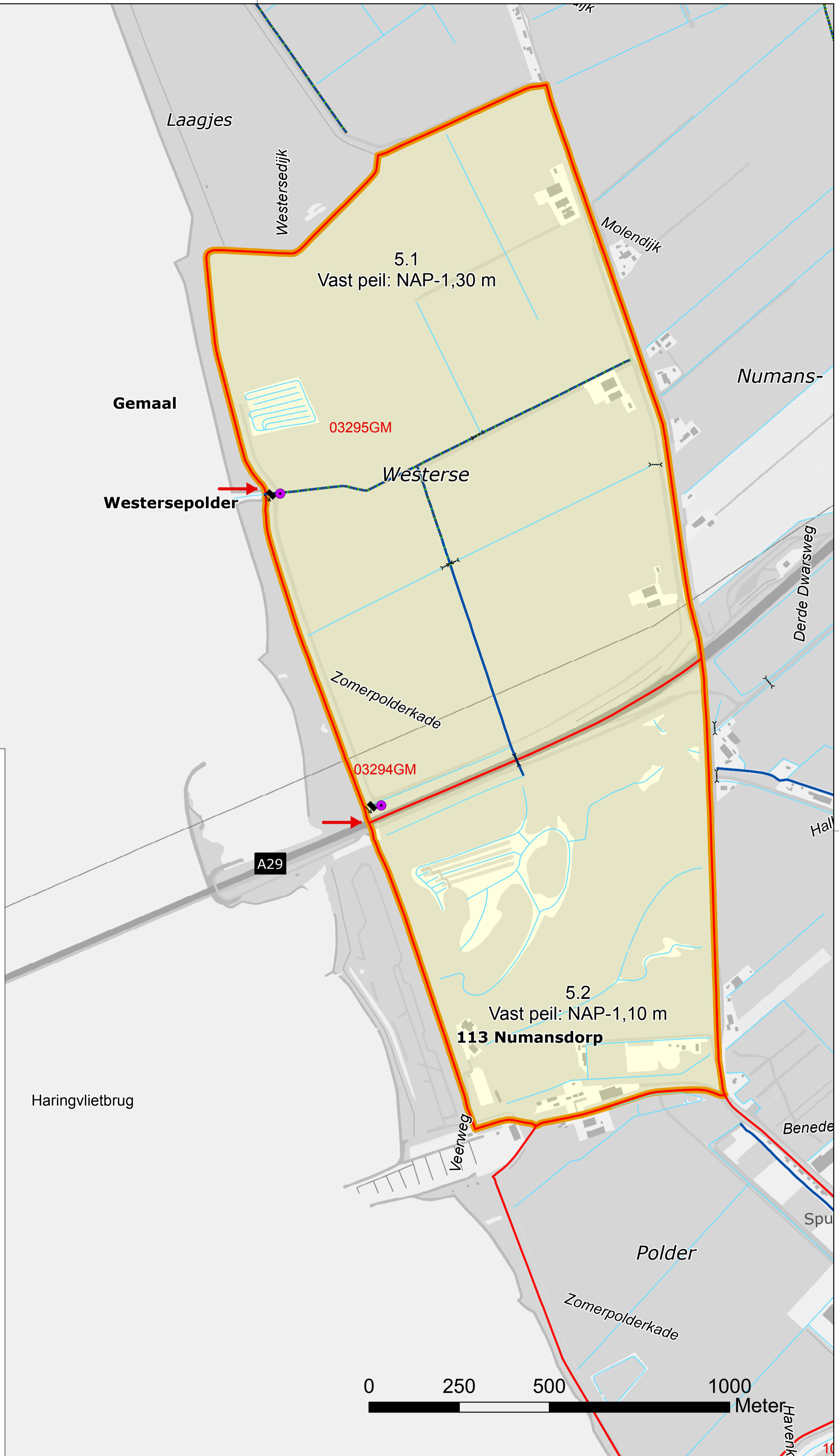
-  Gebiedsgrens
-  Peilgebieden

Waterlopen

-  boezemwater
-  hoofdwatgang
-  sloten

Kunstwerken

-  Brug
-  Noodpomp opstelplaats
-  Coupure
-  Afsluit
-  Afsluitbare duiker
-  Duiker
-  Gemaal
-  Windmolen
-  Put
-  Afsluitbare Sifon/Hevel
-  Sifon/Hevel
-  Inlaat-, Spui- of keersluis
-  Vaste stuw
-  Stuw niet automatisch
-  Stuw automatisch
-  Vaste dam
-  Verticale verdedigingen (beschoeiing)
-  Overgangszones (plasbermen)
-  Peilschaal



kaart 12: Nieuwe Waterstaatskundige Situatie

Peilbesluit
Westersepolder

Versie : 23 juli 2009
 Schaal : 1:8.000
 Project : HWD-WAB-0151
 Blad 12 van 12

BBP product
 Behoort bij : Rapport/Bestek
 Referentie : Refcode1
 Auteur : A. Soetens

Gezien :	Planvorming	Voorbereiding	Beheer Onderhoud
----------	-------------	---------------	---------------------