












Legenda

-  Gebiedsgrens
-  Peilgebieden

Waterlopen

-  boezemwater
-  hoofdwatgang
-  sloten

Actuele - Optimale draindiepte (m) - oppervlakte (ha) - oppervlakte %

| | | | |
|--|-----------------|----------------------|---|
|  | < -0,50 m | - 10,72 ha - 6,99 % |  |
|  | -0,50 - -0,40 m | - 36,35 ha - 23,72 % | |
|  | -0,40 - -0,30 m | - 3,50 ha - 2,28 % | |
|  | -0,30 - -0,20 m | - 25,76 ha - 16,81 % | |
|  | -0,20 - -0,10 m | - 52,18 ha - 34,04 % | |
|  | -0,10 - 0,00 m | - 17,29 ha - 11,28 % | |
|  | 0,0 - 0,10 m | - 7,48 ha - 4,88 % | |



Kaart 11: AGOR-OGOR

Peilbesluit
Westersepolder

Versie : 23 juli 2009
Schaal : 1:8.000
Project : HWD-WAB-0151
Blad 11 van 12

BBP product
Behoort bij : Rapport/Bestek
Referentie : Refcode1
Auteur : A. Soetens

| | | | |
|----------|-------------|---------------|---------------------|
| Gezien : | Planvorming | Voorbereiding | Beheer Onderhoud |
|----------|-------------|---------------|---------------------|