

Laagjes

Westersedijk

Molendijk

Gemaal

Westersepolder

Westerse

Zomerpolderkade

A29

Haringvlietbrug

Veerweg

113 Numansdorp

Polder




Zomerpolderkade

0 250 500 1000 Meter






















### Legenda

-  Gebiedsgrens
-  Peilgebieden

### Waterlopen

-  boezemwater
-  hoofdwatergang
-  sloten

### Drooglegging (cm)

-  < 0
-  0 - 10
-  10 - 20
-  20 - 30
-  30 - 40
-  40 - 50
-  50 - 60
-  60 - 70
-  70 - 80
-  80 - 90
-  90 - 100
-  100 - 110
-  110 - 120
-  120 - 130
-  130 - 140
-  140 - 150
-  150 - 160
-  160 - 170
-  170 - 180
-  180 - 190
-  190 - 200



### Kaart 8: Drooglegging t.o.v. winterpeil (cm)

Peilbesluit  
Westersepolder

Versie : 23 juli 2009  
Schaal : 1:8.000  
Project : HWD-WAB-0151  
Blad 8 van 12

BBP product  
Behoort bij : Rapport/Bestek  
Referentie : Refcode1  
Auteur : A. Soetens

Gezien :	Planvorming	Voorbereiding	Beheer Onderhoud
----------	-------------	---------------	---------------------

Handelsweg 100 Postbus 4103 2980 GC RIDDERKERK  
tel. 088 - 974 30 00 fax 088 - 974 30 01 www.wshd.nl info@wshd.nl

Topografische Ondergrond (c) Topografische Dienst Kadaster, Emmen