

























**Legenda**

-  Gebiedsgrens
-  Peilgebieden


**Waterlopen**

-  boezemwater
-  hoofdwatergang
-  sloten

**Drooglegging (cm)**

-  < - 0
-  0 - 10
-  10 - 20
-  20 - 30
-  30 - 40
-  40 - 50
-  50 - 60
-  60 - 70
-  70 - 80
-  80 - 90
-  90 - 100
-  100 - 110
-  110 - 120
-  120 - 130
-  130 - 140
-  140 - 150
-  150 - 160
-  160 - 170
-  170 - 180
-  180 - 190
-  190 - 200





**Kaart 8: Drooglegging**

Peilbesluit  
De Boezemloozende door Strijensas

---

Versie : 23 juli 2009 Schaal : 1:10.000 Project : HWD-WAB-0149 Blad 8 van 10	BBP product Behoort bij : Rapport/Bestek Referentie : Refcode1 Auteur : A. Soetens
---	---

---

Gezien :	Planvorming	Voorbereiding	Beheer Onderhoud
----------	-------------	---------------	---------------------

Handelsweg 100 Postbus 4103 2980 GC RIDDERKERK  
tel. 088 - 974 30 00 fax 088 - 974 30 01 www.wshd.nl info@wshd.nl

Topografische Ondergrond (c) Topografische Dienst Kadaster, Emmen