




Legenda


-  Gebiedsgrens
-  Peilgebieden

Waterlopen

-  boezemwater
-  hoofdwatergang
-  sloten

Natuur

-  Bestaand natuurgebied
-  Bestaand natuurgebied water
-  Gepland natuurgebied
-  Gepland natuurgebied water
-  Overig PEHS
-  Groenblauwe hoofdstructuur



Kaart 6: Natuur

Peilbesluit
Westersepolder

Versie : 23 juli 2009
Schaal : 1:8.000
Project : HWD-WAB-0151
Blad 6 van 12

BBP product
Behoort bij : Rapport/Bestek
Referentie : Refcode1
Auteur : A. Soetens

Gezien :	Planvorming	Vorbereiding	Beheer Onderhoud
----------	-------------	--------------	---------------------