




Legenda

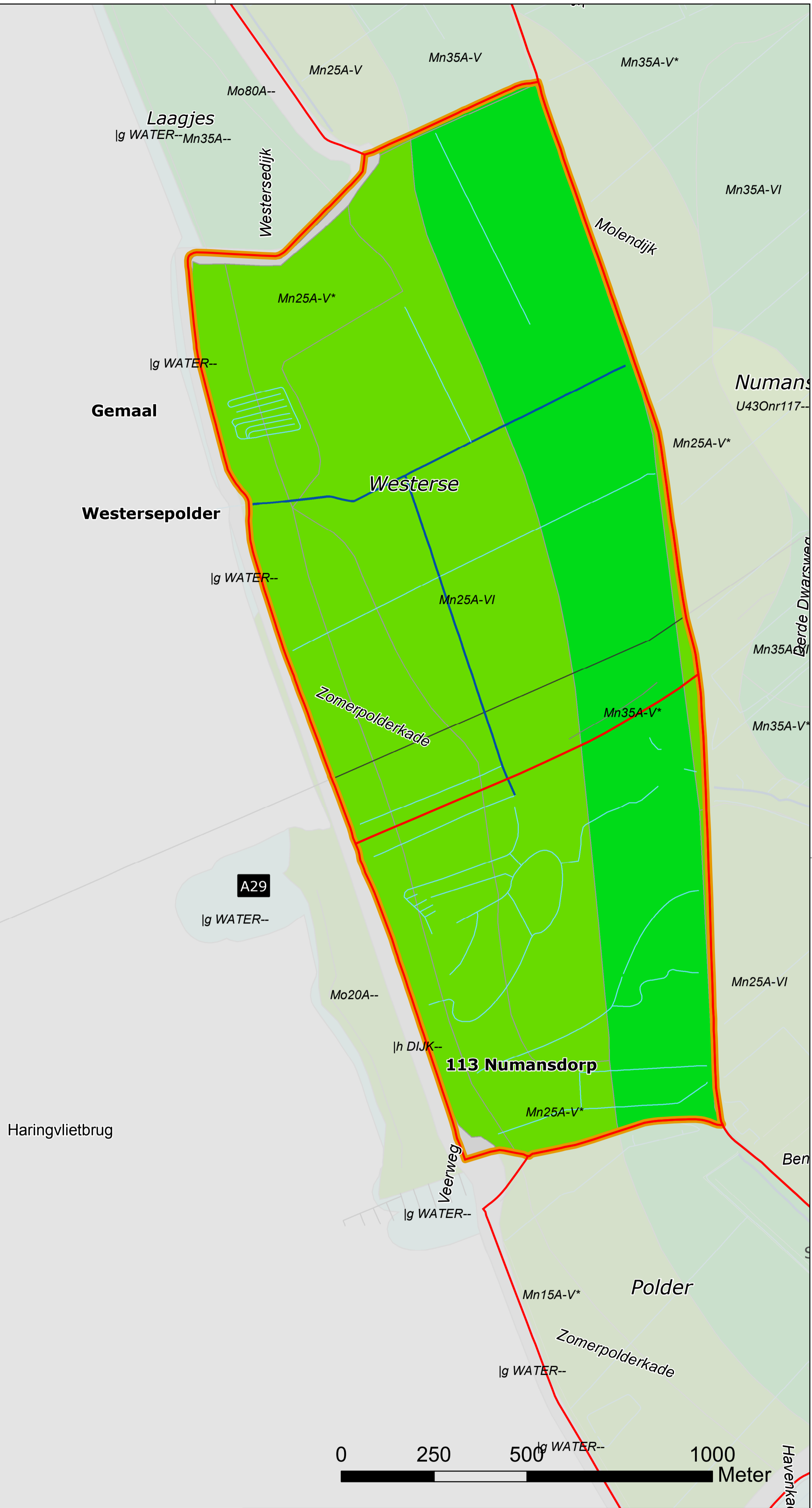
-  Gebiedsgrens
-  Peilgebieden


Waterlopen

-  boezemwater
-  hoofdwatgang
-  sloten

Bodemkaart

-  Stufzand
-  Grof zand
-  Zwaklemig fijn zand
-  Sterk lemig fijn zand
-  Zavel met homogeen profiel
-  Lichte klei met homogeen profiel
-  Klei op grof zand
-  Klei op fijn zand
-  Klei met zware tussenlaag of ondergrond
-  Klei op veen
-  Kleidek op veen
-  Veraarde bovengrond op diep veen
-  Veen op ongerijpte klei
-  Water
-  Bebouwing





Kaart 5: Bodemkaart (Bron: Alterra)

Peilbesluit
Westersepolder

Versie : 23 juli 2009 Schaal : 1:8.000 Project : HWD-WAB-0151 Blad 5 van 12	BBP product Behoort bij : Rapport/Bestek Referentie : Refcode1 Auteur : A. Soetens		
Gezien :	Planvorming	Voorbereiding	Beheer Onderhoud

Handelsweg 100 Postbus 4103 2980 GC RIDDERKERK
tel. 088 - 974 30 00 fax 088 - 974 30 01 www.wshd.nl info@wshd.nl

Topografische Ondergrond (c) Topografische Dienst Kadaster, Emmen