












Legenda

-  Peilgebieden
-  Gebiedsgrens

Waterlopen

-  boezemwater
-  hoofdwatengang
-  sloten

Actuele - Optimale draindiepte (m) - oppervlakte (ha) - oppervlakte %

	< -0,50 m	- 0,78 ha - 1,22 %	 Te laag
	-0,50 - -0,40 m	- 1,49 ha - 2,33 %	
	-0,40 - -0,30 m	- 8,18 ha - 12,83 %	
	-0,30 - -0,20 m	- 13,44 ha - 21,09 %	
	-0,20 - -0,10 m	- 8,55 ha - 13,42 %	
	-0,10 - 0,00 m	- 11,60 ha - 18,21 %	
	0,0 - 0,10 m	- 15,58 ha - 24,55 %	



Kaart 11: AGOR- OGOR

Peilbesluit
Molenpolder

Versie : 23 juli 2009
Schaal : 1:8.000
Project : HWD-WAB-0152
Blad 11 van 12

BBP product
Behoort bij : Rapport/Bestek
Referentie : Refcode1
Auteur : A. Soetens

Gezien :	Planvorming	Voorbereiding	Beheer Onderhoud
----------	-------------	---------------	---------------------