


















Legenda

-  Gebiedsgrens
-  Peilgebieden

Waterlopen

-  boezemwater
-  hoofdwatergang
-  sloten

Draindiepte (cm tov NAP)

-  < -130
-  -130 - -120
-  -120 - -110
-  -110 - -100
-  -100 - -90
-  -90 - -80
-  -80 - -70
-  -70 - -60
-  -60 - -50
-  -50 - -40
-  -40 - -30
-  -30 - -20
-  -20 - -10
-  -10 - 0
-  0 - 10
-  10 - 20



Kaart 10: OGOR

Peilbesluit
Molenpolder

Versie : 23 juli 2009
 Schaal : 1:8.000
 Project : HWD-WAB-0152
 Blad 10 van 12

BBP product
 Behoort bij : Rapport/Bestek
 Referentie : Refcode1
 Auteur : A. Soetens

Gezien :	Planvorming	Voorbereiding	Beheer Onderhoud
----------	-------------	---------------	---------------------