













**Legenda**

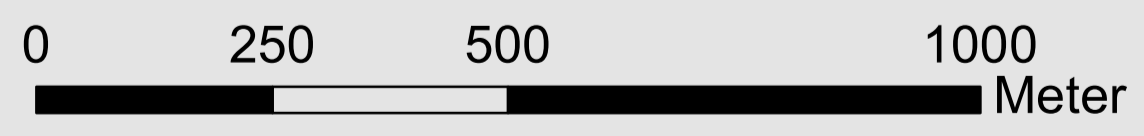
-  Gebiedsgrens
-  Peilgebieden


**Waterlopen**

-  boezemwater
-  hoofdwatgang
-  sloten
-  Ingemeten drainage

**Actuele draandiepte (m tov NAP)**

-  < -1,10
-  -1,10 - -1,00
-  -1,00 - -0,90
-  -0,90 - -0,80
-  -0,80 - -0,70
-  -0,70 - -0,60





**Kaart 9: AGOR**

Peilbesluit  
Molenpolder

Versie : 23 juli 2009 Schaal : 1:8.000 Project : HWD-WAB-0152 Blad 9 van 12	BBP product Behoort bij : Rapport/Bestek Referentie : Refcode1 Auteur : A. Soetens		
Gezien :	Planvorming	Voorbereiding	Beheer Onderhoud

Handelsweg 100 Postbus 4103 2980 GC RIDDERKERK  
tel. 088 - 974 30 00 fax 088 - 974 30 01 www.wshd.nl info@wshd.nl