








Legenda

-  Gebiedsgrens
-  Peilgebieden
- Waterlopen**
-  boezemwater
-  hoofdwatergang
-  sloten
- Natuur**
-  Bestaand natuurgebied
-  Bestaand natuurgebied water
-  Gepland natuurgebied
-  Gepland natuurgebied water
-  Overig PEHS
-  Groenblauwe hoofdstructuur
-  Ecologische Verbindingszone





Kaart 6: Natuur

Peilbesluit
Molenpolder

Versie : 23 juli 2009 Schaal : 1:8.000 Project : HWD-WAB-0152 Blad 6 van 12	BBP product Behoort bij : Rapport/Bestek Referentie : Refcode1 Auteur : A. Soetens		
Gezien :	Planvorming	Voorbereiding	Beheer Onderhoud