




Legenda

-  Gebiedsgrens
-  Peilgebieden

Waterlopen

-  boezemwater
-  hoofdwatgang
-  sloten

Bodemkaart

-  Stuifzand
-  Grof zand
-  Zwaklemig fijn zand
-  Sterk lemig fijn zand
-  Zavel met homogeen profiel
-  Lichte klei met homogeen profiel
-  Klei op grof zand
-  Klei op fijn zand
-  Klei met zware tussenlaag of ondergrond
-  Klei op veen
-  Kleidek op veen
-  Veraarde bovengrond op diep veen
-  Veen op ongerijpte klei
-  Water
-  Bebouwing



Kaart 5: Bodemkaart (Bron: Alterra)

Peilbesluit
Molenpolder

Versie : 23 juli 2009
Schaal : 1:8.000
Project : HWD-WAB-0152
Blad 5 van 12

BBP product
Behoort bij : Rapport/Bestek
Referentie : Refcode1
Auteur : A. Soetens

Gezien :	Planvorming	Voorbereiding	Beheer Onderhoud
----------	-------------	---------------	---------------------

