



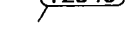






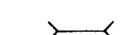
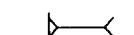






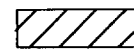


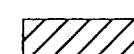





VERKLARING

-  GRENS BEMALINGSGEBIED
-  GRENS PEILGEBIED/GRENS PEILVAK
-  AANDUIDING PEILVAK
-  HOOFDWATERGANG (STROOMRICHTING vigs. OPLOPEND NUMMER)
-  KNOOPPUNTNUMMER HOOFDWATERGANG
-  INLAATPUNT
-  UITLAATPUNT
-  HOOFDGEMAAL
-  ONDER- OF HULPGEMAAL
-  PARTIKULIERE ONDERBEMALING D.M.V. WINDMOLEN
-  PARTIKULIERE ONDERBEMALING D.M.V. POMP
-  HEVEL
-  DUIKER
-  AFSLUITBARE DUIKER
-  STUW
-  REGELBARE STUW
-  VASTE DAM
-  PEILSCHAAL MET NUMMER

- | | | | |
|---|---|---|---|
|  | HOOGTEGEBIED VANAF +1.80 TOT +2.00 N.A.P. |  | HOOGTEGEBIED VANAF +2.60 TOT +2.80 N.A.P. |
|  | HOOGTEGEBIED VANAF +2.00 TOT +2.20 N.A.P. |  | HOOGTEGEBIED VANAF +2.80 TOT +3.00 N.A.P. |
|  | HOOGTEGEBIED VANAF +2.20 TOT +2.40 N.A.P. |  | HOOGTEGEBIED VANAF +3.00 TOT +3.20 N.A.P. |
|  | HOOGTEGEBIED VANAF +2.40 TOT +2.60 N.A.P. |  | HOOGTEGEBIED VANAF +3.20 TOT +3.40 N.A.P. |

TOPOGRAFISCHE ONDERGROND: TOPOGRAFISCHE DIENST NEDERLAND.
 AFDELING LANDMETEN EN VASTGOEDINFORMATIE.
 AUTEURSRECHTEN UITDRUKKELIJK VOORBEHOUDEN.

10604942



PEILVAK	VOLGENS HUIDIG PEILBESLUIT '84/'85	VOLGENS HERZIENING PEILBESLUIT
A	+1.15 m./ +1.15 m.	+1.75 m./ +1.75 m.
B	+1.00 m./ 0.00 m.	+0.30 m./ +0.30 m.

	WATERSCHAP IJSSELMONDE	
RIJNSTRAAT 3 2991 AH BARENDRECHT TEL: 0180 - 645200		

PEILBESLUIT KLEINE VELD EN HEERJANSDAMSE HAVEN (VOORSTEL) HOOGTEKAART

PEILGEBIED 21

BIJLAGE 4

WIJZIGINGEN	D.D.	BESTEK Nr.		D.D.	PAR.
A		DIENTJAAR	1998	GETEKEND	01-04 A.M.
B		IN 5 BLAD(EN)	BLAD 2	AKKOORD	
C		SCHAAL	1:10000	Nr.	07-9118-T-112