













LEGENDA

-  brug
-  dam
-  duiker
-  gemaal
-  peilschaal
-  pomp
-  sluw
-  hek
-  grens bemalingsgebied
-  hoofdwatergang
-  -1.20 zomer- en winterpeil in meters t.o.v. NAP
-  160 knooppunt met nummer

Huidige waterhuishoudkundige situatie  
**PEILBESLUIT POLDER RAEPSHILLE**  
**WATERHUISHOUDKUNDIGE KAART**  
 SCHAAL : 1 : 10.000  
 DATUM : 27 mei 2002



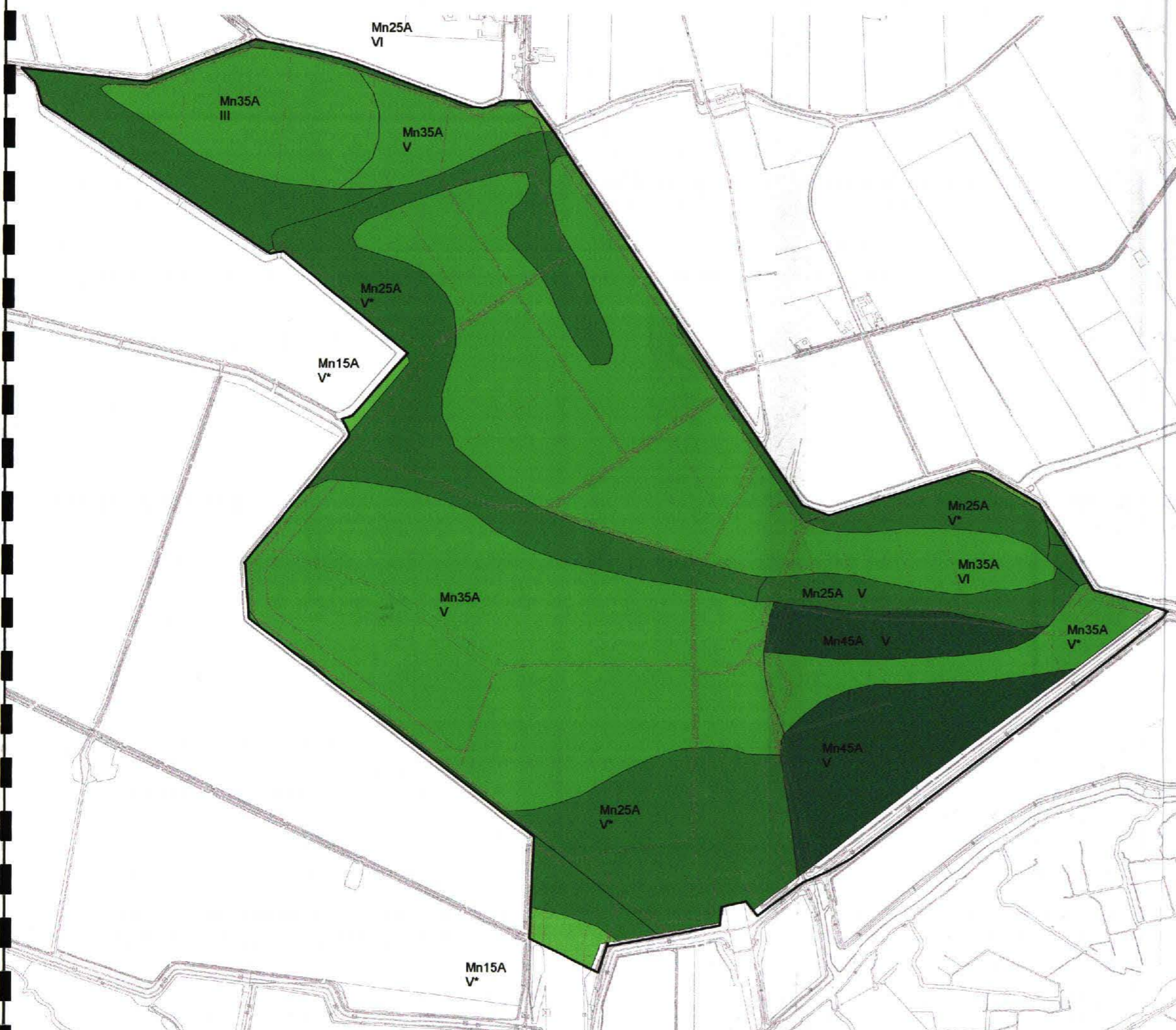
Oprachtgever:



Vervaardigd door:



Kaart



LEGENDA

kalkrijke poldervaaggronden

-  zware klei
-  zware zavel
-  lichte klei
-  lichte zavel
-  grens bemalingsgebied

Mn35A bodemcode


VI grondwatertrap

PEILBESLUIT POLDER RAEPSHILLE  
BODEMKAART

SCHAAL : 1 : 10.000

DATUM : 27 mei 2002

10610989



Opdrachtgever:



Vervaardigd door:







# Peilbesluit bemalingsgebied Raepshille



## Verklaring

-  bouwland
-  grasland
-  struweel/bos



10610991

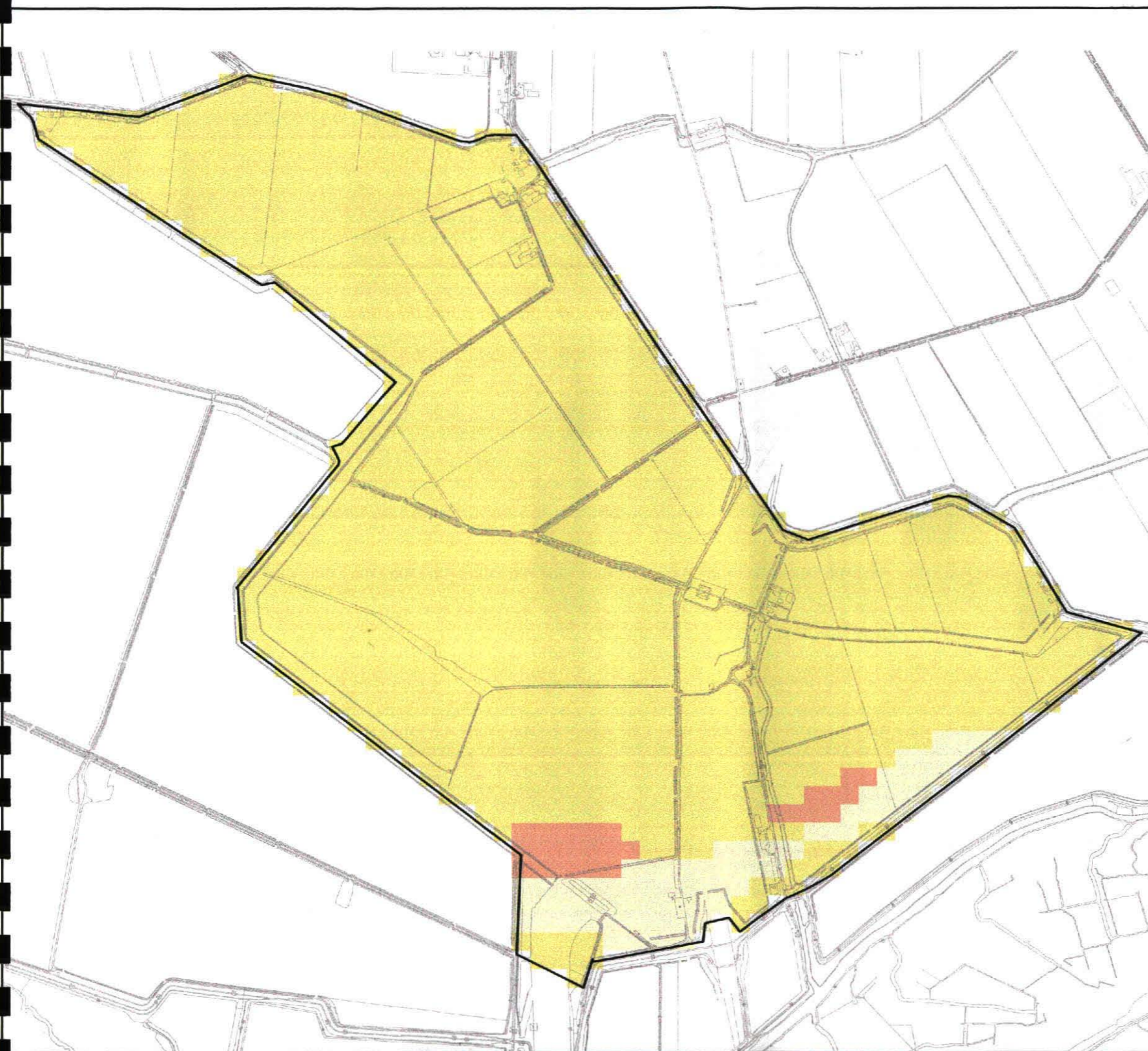
## Waterschap De Grote Waard

Grondgebruikgegevens  
najaar 2003

kaart 3





AFDELING		GEZ.		GECONTR.	
GET.	AD	GEZ.	GECONTR.	FORMAAT	
AANTAL BLADEN		BLAD			
GEW.	DAT.	GET.	GEZ.		
BESTAND pb01_kaart3.mxd					





**LEGENDA**

Trefkans archeologische resten in de bodem

-  zeer lage trefkans
-  lage trefkans
-  middel hoge trefkans
-  grens bemalingsgebied

bron: Rijksdienst voor Oudheidkundig Bodemonderzoek

**PEILBESLUIT POLDER RAEPSHILLE**  
**ARCHEOLOGIE**  
SCHAAL : 1 : 10.000  
DATUM : 27 mei 2002



Opmachtgever:



Vervaardigd door:





# Peilbesluit bemalingsgebied Raepshille



## Verklaring

-  kleiner en gelijk 0.80
-  van 0.80 tot en met 1.00
-  van 1.00 tot en met 1.25
-  van 1.25 tot en met 1.50
-  van 1.50 tot en met 1.75
-  groter dan 1.75



10610993

## Waterschap De Grote Waard

Drooglegging bij huidig peil  
kaart 5

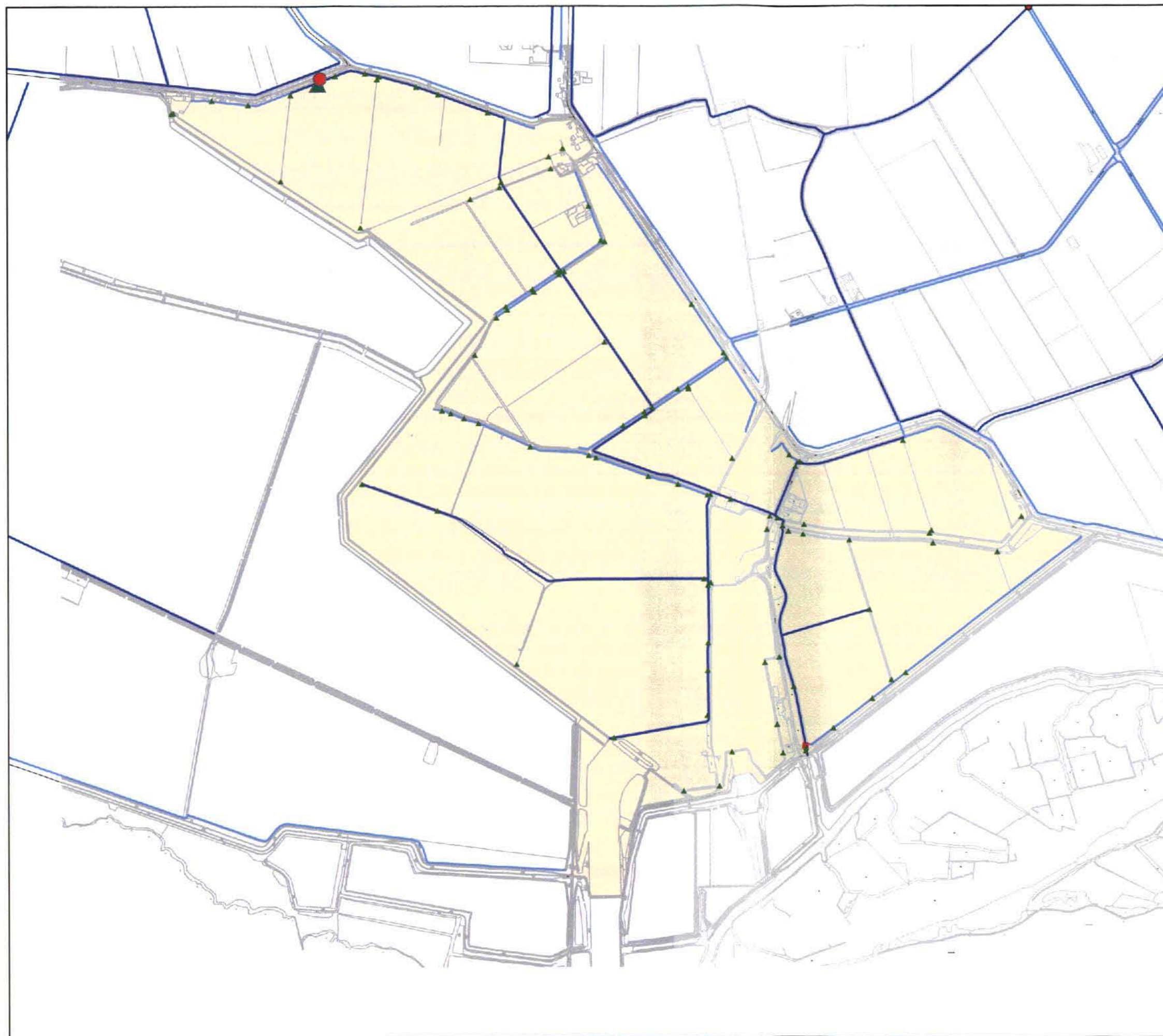
AFDELING		GEZ.		GECONTR.	
GET.	AC	GET.	GEZ.	GET.	FORMAAT
AANTAL BLADEN		BLAD			
GEW.	DAT.	GET.	GEZ.		
BESTAND pb01_kaart5.mxd					











### Legenda

▲ duikers

### overige kunstwerken

### LS501\$.KWKSRTA

● NOODPOMPINSTALL

■ GEMAAL

● POMP

● STUW

● VASTE DAM

— hoofdwatervangens cat2

— hoofdwatervangens cat1

10610995



WATERSCHAP  
DE GROOTE WAARD  
KLAASWAAL