













LEGENDA

	-1.00 - -0.75		0.25 - 0.50
	-0.75 - -0.50		0.50 - 0.75
	-0.50 - -0.25		0.75 - 1.00
	-0.25 - 0.00		bemaalingsgebied
	0.00 - 0.25		grens peilgebied

maaiveldhoogten in meters t.o.v. NAP

PROJECT: PEILBESLUITEN GOEREE-OVERFLAKKEE
 PROJECTNUMMER: 12070110
 DATUM: 22 juni 2004
 SCHAAL: 1 : 20.000
 TEKENINGNUMMER: 3

Opdrachtgever:  WATERSCHAP GOEREE-OVERFLAKKEE
 MIDDELHARNIS

Vervaardigd door:  INGENIEURSBUREAU BCC