



















LEGENDA

 akkerbouw	 bebouwd gebied	 bemalingsgebied	 electrisch gemaal
 weiland	 water	 grens peilgebied	 afsluitbare duiker
 natuur	 recreatie	 hoofdwatergang	 regelbare stuw
 wegen	 duin	 aan- en/of afvoerwatergang	 vaste dam
 tuinbouw	 overig gebied	 overige sloten	 bemalen drainage

PROJECT: PEILBESLUITEN GOEREE-OVERFLAKKEE
 PROJECTNUMMER: 12070110
 DATUM: 08 april 2005
 SCHAAAL: 1 : 30.000
 TEKENINGNUMMER: kaart 1

Opdrachtgever:  WATERSCHAP GOEREE-OVERFLAKKEE
 MIDDELHARNIS

Vervaardigd door:  INGENIEURS
 BUREAU BCC