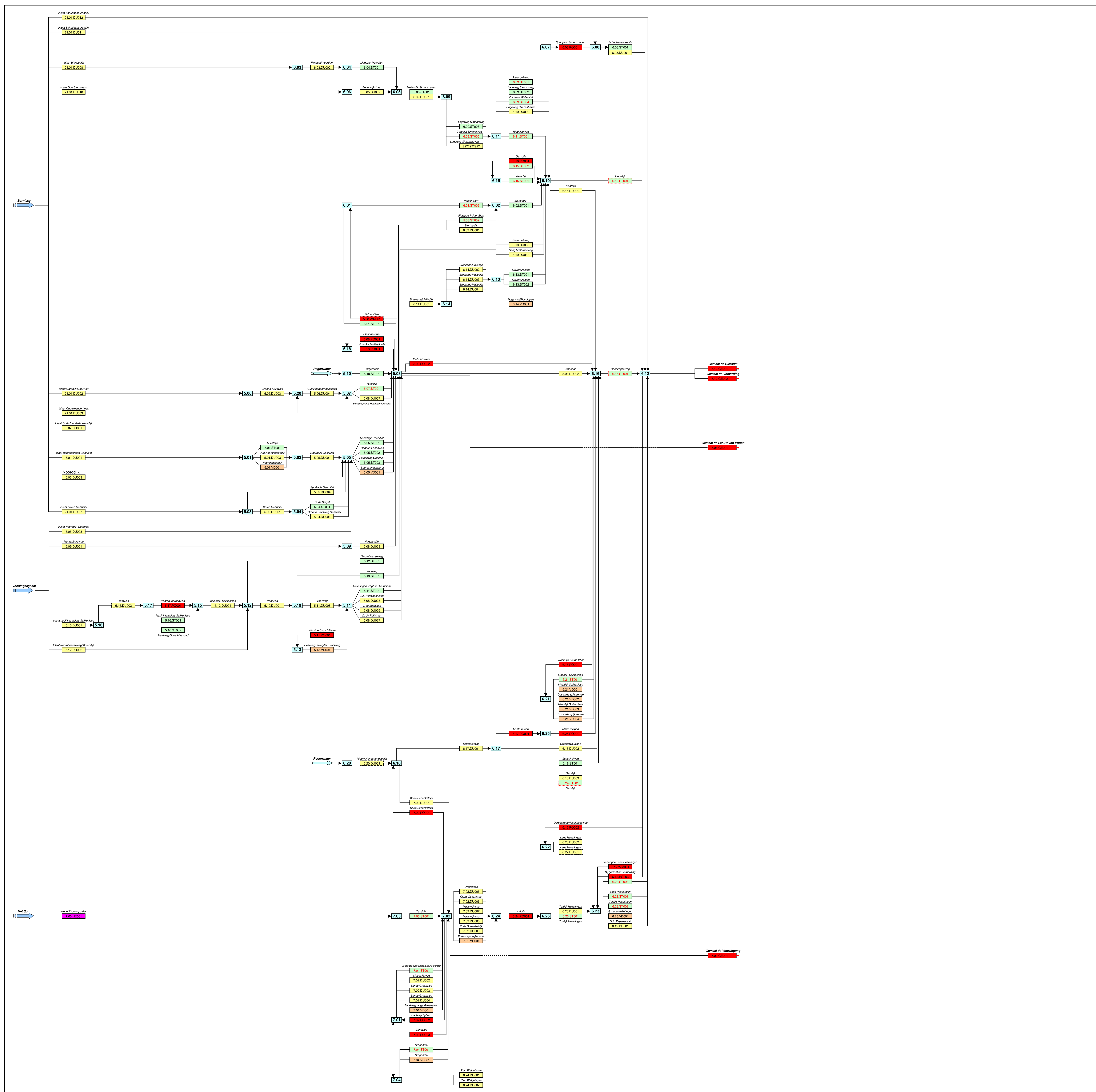
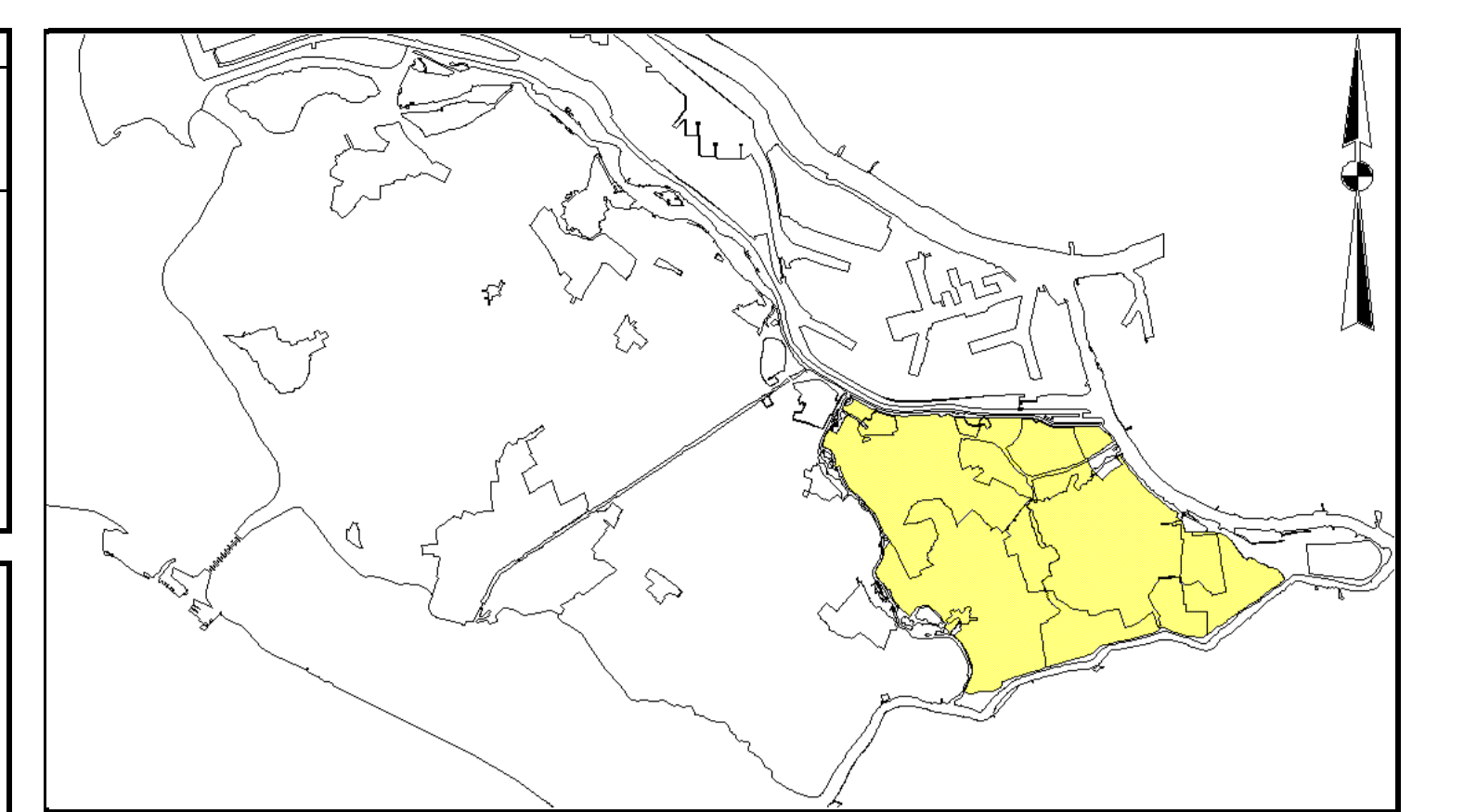



PEILGEBIEDEN	VERBINDINGEN	KUNSTWERKEN	OVERIGE SYMBOLEN	VOORBEELD
DEFINITIE Een gebied, waarin één waterstand wordt nagestreefd	De onderlinge relaties tussen de verschillende peilgebieden zijn d.m.v. verbindingslijnen weergegeven. Deze verbindingslijnen vormen een schakel tussen de peilregulerende kunstwerken en de peilgebieden.	DEFINITIE Een civieltechnisch(e) werk of installatie in en rond het water of een waterkering ten behoeve van het waterkwaliteits-, waterkwaliteits- en/of waterkwaliteitsbeheer	DEFINITIE Een combinatie van een regelbare stuw en een afsluutbare duiker (Samenvoeging van kunstwerken komt in verschillende combinaties voor)	Hiernaast is als voorbeeld een fragment uit het stroomschema getoond van peilgebied [5.17] en [5.15].
[6.12] = Peilgebied met peilgebiednummer.	— = Verbindingslijn van een peilgebied naar een peilregulerend kunstwerk van dat peilgebied. → = Verbindingslijn van een peilregulerend kunstwerk naar een lozingspeilgebied. ... = Kruisende verbindingslijn van een peilgebied naar een peilregulerend kunstwerk van dat peilgebied.	[5.16.DU002] = Afsluutbare duiker [5.16.DU001] = Stuwende duiker [5.05.ST003] = Schotbak/stuw / vaste overstort [5.05.ST006] = Regelbare stuw / klepstuw [5.03.ST001] = Geautomatiseerde stuw	[6.16.ST001] = Vaste dam(wand) [6.16.VD001] = Hevel [6.16.VD002] = Windmolen [6.16.VD003] = Pomp [6.16.VD004] = Gemaa	 Peilgebied [5.17] krijgt van peilgebied [5.16] via de stuwende duiker [5.16.DU002] aanvoer van water. Peilgebied [5.15] krijgt van peilgebied [5.16] via de stuw [5.16.ST001] en [5.16.ST002] aanvoer van water. Verder krijgt peilgebied [5.15] via pomp [5.17.PD001] aanvoer van water uit peilgebied [5.17]. Peilgebied [5.16] lost vervolgens via afsluutbare duiker [5.16.DU001] op peilgebied [5.12].



DATABASE VAN DE PEILGEBIEDEN

NIEUW Naam	O.V.D Naam	NAAM VAN HET PEILGEBIED	OPP. IN M²	PEILLEN t.o.v. N.A.P.			
				SCHULM PEIL	MIN. PEIL	MAX. PEIL	TREFFPEIL
5.01	401	Rammeland	70336	-0,60	-0,60	-0,60	-0,60
5.02	402	Het Veldland (aard)	148271	-1,10	-1,10	-1,10	-1,10
5.03	403	Spui-Geerluis	17332	0,00	0,00	0,00	0,00
5.04	404	Chude kern Geerluis	82211	-1,40	-1,40	-1,40	-1,40
5.05	405	Nieuwbouw Geerluis	428301	-1,80	-1,80	-1,80	-1,80
5.06	406	Chud Guldband	213713	-1,50	-1,50	-1,50	-1,50
5.07	407	Chude Heerdehoek	132827	-2,00	-2,00	-2,00	-2,00
5.08	408	Vierambachten	703700	-2,25	-2,25	-2,25	-2,25
5.09	409	Nieuwe Markenburg	55665	-1,20	-1,20	-1,20	-1,20
5.10	410	Breegehoop	29849	-2,10	-2,10	-2,10	-2,10
5.11	411	Schaakamp	999797	-2,20	-2,20	-2,20	-2,20
5.12	412	Hoogwert noord	299448	-1,80	-1,80	-1,80	-1,80
5.13	413	Hoogwert zuid	430736	-1,95	-1,95	-1,95	-1,95
5.14	414	Centrum noord	181729	geen meet	geen meet	geen meet	geen meet
5.15	415	Vakantiewaercomplex "Ons Streeven"	121042	-1,20	-1,20	-1,20	-1,20
5.16	416	Sprongrak Chudboek	151041	-0,70	-0,70	-0,70	-0,70
5.17	417	Park de Burg	117780	-1,05	-1,05	-1,05	-1,05
5.18	418	Chude Haven	155663	0,25	0,25	0,25	0,25
5.19	in.v.t.	Voorweg	2548	-0,15	-0,15	-0,15	-0,15
5.20	420	Nieuw Hoerdschoek	117780	-1,05	-1,05	-1,05	-1,05
6.01	451	Natuurgebied polder Biert	855434	-2,25	-2,25	-2,25	-2,25
6.02	452	Polder Biert	1556405	-2,50	-2,50	-2,50	-2,50
6.03	453	Ganzeweis	115464	-0,50	-0,50	-0,50	-0,50
6.04	454	Wierland	113477	-0,65	-0,65	-0,65	-0,65
6.05	455	Chud Stompstaad	455887	-2,10	-2,10	-2,10	-2,10
6.06	457	Ganzeweis	61229	-1,80	-1,80	-1,80	-1,80
6.07	458	COOGE gant	18178	-1,80	-1,80	-1,80	-1,80
6.08	459	Nieuw Schuddebeurs	543973	-1,80	-1,80	-1,80	-1,80
6.09	460	Wierland	565009	-2,25	-2,25	-2,25	-2,25
6.10	461	Simonsdijk	381294	-2,65	-2,65	-2,65	-2,65
6.11	462	Het Reest	685778	-2,45	-2,45	-2,45	-2,45
6.12	463	Chud en Krom Schuddebeurs	3248975	-3,00	-3,00	-3,00	-3,00
6.13	464	Park Vogelzanding	310132	-2,35	-2,35	-2,35	-2,35
6.14	in.v.t.	Bisseldijk	12833	-2,25	-2,25	-2,25	-2,25
6.15	465	Hoek Westdijk-Gandijk	36693	-2,25	-2,25	-2,25	-2,25
6.16	466	Rondom Hekelingsweg	553676	-2,80	-2,80	-2,80	-2,80
6.17	467	Spekense centrum	241901	-2,60	-2,60	-2,60	-2,60
6.18	468	Schermer	905327	-1,60	-1,60	-1,60	-1,60
6.19	469	Nieuw Hoogstrand	169007	-2,60	-2,60	-2,60	-2,60
6.20	470	Altmanshaven	7200	geen meet	geen meet	geen meet	geen meet
6.21	471	Het Grote Veld	336389	-2,50	-2,50	-2,50	-2,50
6.22	472	Braamstrop Hekelings	55663	-1,80	-1,80	-1,80	-1,80
6.23	473	Hekelings	186117	-2,65	-2,65	-2,65	-2,65
6.24	474	Maaswijk west	184294	-2,30	-2,30	-2,30	-2,30
6.25	475	Kinderboersdyk "De Troste Pauze"	52157	-2,60	-2,60	-2,60	-2,60
6.26	474	Chud Uitslag van Putten (na)	183344	-2,25	-2,25	-2,25	-2,25
7.01	420	Maaswijk midden	803011	-1,35	-1,35	-1,35	-1,35
7.02	421	Nw. Uitslag van Putten	173535	-1,90	-1,90	-1,90	-1,90
7.03	422	Wakendijk	47507	-1,50	-1,50	-1,50	-1,50
7.04	in.v.t.	Maaswijk Zuid / Drogendijk	245638	-1,35	-1,35	-1,35	-1,35



sept 2004	V.V. 24-09-2004: geen wijzigingen
aug 2004	D & H 11-08-2004: verschillende wijzigingen doorgevoerd
mei 2004	D & H 19-05-2004: voorontwerp
feb 2004	Eerste uitgave

STROOMSCHEMA PUTTEN

WATERSCHAP DE BRIELSE DIJKRING

BEHOORT BIJ: PEILBESLUIT PUTTEN

Datum: 24-09-2004

De Rik 22 3232 LA Brielle
Postbus 19 3220 AA Brielle
E-mail: dijkring@wdbd.nl
Telefoon: 0181-412566 / fax: 0181-417224

Getekend: Eli Stouffesdijk
Afdeling: Projecten
TEK.NR.: 70.055.5.9.05
IN 5 BLADEN BLAD 5