

Aanwijzingsbesluiten

Aanwijzingsbesluit voor Straatartiesten (art. 2:9 lid 1 APV)

De Burgemeester van Sittard-Geleen heeft besloten:

Het niet toe te staan om als straatartiest, draaiorganist en straatmuzikant, voor publiek op te treden in de volgende gebieden, voor zover het openbaar gebied betreft:

STADSDEEL SITTARD

A1: Binnenstad/centrum :

Binnenstad/centrum is het gebied tussen de Wilhelminastraat (vanaf de Rijksweg Zuid), Engelenkampstraat, Leyenbroekerweg, Pres. Kennedysingel, Odasingel, Elisabeth van Barstraat, Parallelweg Stationsplein, Brugstraat, Mgr. Vranckenstraat, Holleweg en de Rijksweg Zuid (vanaf de Holleweg tot aan de Wilhelminastraat).

A2 Winkelcentrum Limbrichterveld (Dempseystraat)

Dempseystraat, Whitestraat, Huntstraat, Tunnelstraat.

A3 Winkelcentrum Lahrhof (Romeinenstraat)

Romeinenstraat, De Wimmeren, Weherweg

STADSDEEL GELEEN

B1 Centrum

Het centrum van stadsdeel Geleen is het gebied tussen de Rijksweg Centrum – Prinsenplein – Mauritslaan – Groenstraat en alle wegen die in dit gebied liggen.

B2 Lindenheuvel

De Bloemenmarkt en Anjelierstraat.

Het wijkpark (tussen de Burgemeester Lemmensstraat - Kastanjelaan - Seringenlaan - Jasmijnstraat – Irisstraat).

B3 Geleen-Zuid

Het winkelcentrum Zuidhof en de hele Jos Klijnenlaan.

B4 Glanerbrook

Het parkeerterrein van sportcomplex Glanerbrook aan de Kummenaedestraat.

Pastoor Vonckenstraat nabij huisnummers 7 en 9 (nabij de Jumbo supermarkt)

Motivering van het besluit

De gebieden zijn aangewezen omdat de vrees bestaat dat overlast door straatartiesten de openbare orde aantast. Omwonenden en winkeliers klagen regelmatig over overlast door straatartiesten. Daartegen is zonder regeling lastig op te treden. Door deze gebieden aan te wijzen en voorwaarden te verbinden aan het optreden als straatartiest kan tegen overlast worden opgetreden. De gebieden zijn aangewezen in samenspraak met de politie regionale eenheid Limburg.

Er zijn zowel bij gemeente als politie geen kwantitatieve cijfers bekend, maar gelet op de hoeveelheid telefonische klachten is sprake van een noodzaak om adequaat te kunnen optreden tegen excessen. Klagers geven aan dat men accepteert dat in een (binnen)stad enige mate van overlast geaccepteerd dient te worden en dat straatmuzikanten thuishoren in het straatbeeld. Er dient echter wel regulering te zijn zodat tegen excessen kan worden

opgetreden. Ook de straatmuzikanten zelf hebben aangegeven regulering nodig te achten. Zo is immers duidelijk welke muzikant wanneer en waar mag staan.

De regels

Dit besluit is genomen op basis van artikel 2:9 lid 1 van de Algemene Plaatselijke Verordening (APV).

De burgemeester van Sittard-Geleen,

drs. G.J.M. Cox,
burgemeester

mr. J.H.J. Höppener,
secretaris

De Burgemeester van de gemeente Sittard-Geleen,

Overwegende dat in het hierna aan te wijzen gebied een gerechtvaardigde vrees voor aantasting van de openbare orde bestaat, vanwege het feit dat vast is komen te staan dat één of meerdere personen de openbare orde in het stadion of in de omgeving van het stadion verstoren of dreigen te verstoren, op een dag dat een voetbalwedstrijd van de betaald voetbal organisatie Fortuna Sittard wordt gespeeld;

dat dit verbod tevens kan worden opgelegd aan personen aan wie een stadionverbod is opgelegd;

gelet op het bepaalde in artikel 2.2.2b lid 1 van de Algemene plaatselijke verordening Sittard-Geleen;

b e s l u i t :

a. vast te stellen:

**AANWIJZINGSBESLUIT EX ARTIKEL 2.2.2b VAN DE ALGEMENE
PLAATSELIJKE VERORDENING SITTARD-GELEEN**

Onderhavig besluit heeft betrekking op een stadionomgevingsverbod.

In het volgende gebied van het stadsdeel Sittard geldt op basis van het in het eerste lid van artikel 2.2.2b van de Algemene Plaatselijke Verordening Sittard-Geleen gestelde, een stadionomgevingsverbod:

Omgeving Fortunastadion, zijnde het gebied gelegen tussen de Bergerweg, de Middenweg en de spoorlijn alsmede het gebied begrensd door de Poststraat, de Geerweg, de Bergerweg en de spoorlijn. Dit besluit omvat mede de genoemde wegen zelf.

b. in te trekken:

**AANWIJZINGSBESLUIT EX ARTIKEL 2.2.2b VAN DE ALGEMENE
PLAATSELIJKE VERORDENING SITTARD-GELEEN**

van 3 februari 2004 (in werking getreden op 26 februari 2004) op de dag van inwerkingtreding van dit besluit.

Dit besluit treedt in werking op de dag van bekendmaking.

Sittard, 18 december 2008

De Burgemeester van de gemeente Sittard-Geleen.

Drs. G.J.M. Cox

Aanwijzingsbesluit ex Art. 2:48 APV m.b.t. hinderlijk drankgebruik op de openbare weg

Burgemeester en wethouders van de gemeente Sittard-Geleen,

overwegende dat in de hierna aan te wijzen gebieden een gerechtvaardigde vrees voor aantasting van de openbare orde bestaat vanwege het nuttigen van alcoholhoudende drank dan wel het bij zich hebben van aangebroken flesjes en blikjes met alcoholhoudende drank;

gelet op het bepaalde in de artikel 2:48 lid 1 van de Algemene plaatselijke verordening Sittard-Geleen;

b e s l u i t e n :

het volgende vast te stellen:

AANWIJZINGSBESLUIT EX ARTIKEL 2:48 VAN DE ALGEMENE PLAATSELIJKE VERORDENING SITTARD-GELEEN⁽³⁾

Onderhavig besluit heeft betrekking op hinderlijk drankgebruik op de openbare weg.

In de volgende gebieden van de Gemeente Sittard-Geleen is het op basis van het in het eerste lid van artikel 2:48 van de Algemene plaatselijke verordening Sittard-Geleen gestelde, verboden alcoholhoudende drank te nuttigen of aangebroken flesjes en blikjes en dergelijke met alcoholhoudende drank bij zich te hebben:

A. voor stadsdeel Sittard:

Binnenstad/centrum en omgeving Fortunastadion

- Binnenstad/centrum, zijnde het gebied gelegen tussen de Wilhelminastraat (vanaf de Rijksweg Zuid), Engelenkampstraat, Leyenbroekerweg, Pres. Kennedyingel, Odasingel, Elisabeth van Barstraat, Parallelweg Stationsplein, Brugstraat, Mgr. Vranckenstraat, Holleweg en de Rijksweg Zuid (vanaf de Holleweg tot aan de Wilhelminastraat);
- Omgeving Fortunastadion, zijnde het gebied gelegen tussen de Bergerweg, Middenweg, Eggerweg en het spoor.

Limbrichterveld

- Limbrichterveld te Sittard, zijnde het gebied gelegen tussen de Lupinestraat, Valkstraat, Havikstraat, Bradleystraat, Eisenhowerstraat, de Spoorweg (aan de oostzijde).

Omgeving stadspark Sittard

- Het Stadspark, de Vijverweg, de Molenweg, de Agricolastraat, de Tersteeglaan.
- Het gebied tussen het centrum en het stadspark: Parklaan, Beukenlaan, Gouverneur van Hövellstraat, Kastanjelaan, Emmastraat, Julianaplein, Jubileumstraat, Schuttestraat, Baenjehof, Hub Dassenplein.

Omgeving de Wimmeren

- Winkelcentrum "De Wimmeren" en het gebied enerzijds begrensd door: De Wimmeren – Bellstraat - Edisonstraat - Karolingenstraat – Merovingenstraat – Weherweg , en alle binnen dit gebied gelegen wegen en openbare ruimte; anderzijds begrensd door het park gelegen tussen de Weherweg en de Lieckerhof (Haag Sittard Park, kadastraal bekend als STD_S_1892 en STD_S_1956), het park daarbij inbegrepen.
- Het gebied gelegen tussen de Oxfordstraat – Kentstraat – Grote Kemperkoel - Provencestraat – Straatsburglaan -Vlaanderenstraat - Weherweg.

B. voor het stadsdeel Geleen:

Centrum

- Het centrum van stadsdeel Geleen, aan te duiden als het gebied tussen de Rijksweg Centrum – Prinsenplein – Mauritslaan – Groenstraat, en alle in dit gebied gelegen wegen.

Geleen-Zuid

- Het winkelcentrum Zuidhof en de gehele Jos Klijnenlaan.

Oud-Geleen

- Het parkeerterrein van sportcomplex Glanerbrook, gevestigd aan de Kummenaedestraat.

Omgeving Fortunapark

- | | | |
|----------------------|-----------------------------|--------------------|
| 1. Henri Hermanslaan | 10. Rijksweg-Noord | 19. Victoriastreet |
| 2. Groenstraat | 11. Ridder Vosstraat | |
| 3. Diepenbrockstraat | 12. Strensstraat | |
| 4. Dr. Nolenslaan | 13. Van der
Stockstraat | |
| 5. Fortunapark | 14. Cortenstraat | |
| 6. Dr. Dreesflat | 15. Vuling | |
| 7. Prof. Rommeflat | 16. Geenstraat | |
| 8. Prof. Oudflat | 17. Wolfstraat | |
| 9. Dr. Poelslaan | 18. Oude
Maastrichterweg | |

Lindenheuvel

- De Bloemenmarkt en Anjelierstraat;
- Het wijkpark gelegen tussen de Burgemeester Lemmensstraat – Kastanjelaan - Seringenlaan - Jasmijnstraat - Irisstraat.

C. voor het stadsdeel Born:

Grevenbicht, Born en Buchten

- Grevenbicht, zijnde Burg. Kootenplein, Boulevard, Schoolstraat, Houtstraat;
- Grevenbicht, zijnde Heuvelsweg, Harkhovenstraat, Heilig Kruisstraat, Essenstraat, Kuppelkovenderweg;
- Born, zijnde Bornermarkt;
- Buchten, zijnde Ankersweg (parkeerplaats sportcomplex het Anker)

Omgeving gemeenschapshuis Born

- De omgeving van het gemeenschapshuis Born: Prins Bisdomstraat - Mgr. Buckxstraat - Kerkstraat - Tuinstraat - Kapelweg - alsmede het nabij de parkeerplaats gelegen kerkhof - Graaf van Loonstraat - Muntstraat - Bartholemeusstraat - Tiendstraat - Hendrik van Leyenstraat- Kasteelhof, Parkweg (het deel tussen Kasteelhof en de rotonde met de Kerkstraat).

Het eerder vastgestelde integrale aanwijzingsbesluit ex. artikel 2:48 van de Algemene plaatselijke verordening wordt ingetrokken op het moment dat het onderhavige besluit in werking treedt en vervangen door dit nieuwe besluit. Het besluit treedt in werking op de dag na bekendmaking.

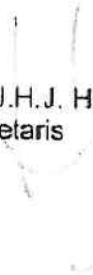
Sittard-Geleen, 9 november 2010.

Burgemeester en wethouders van Sittard-Geleen,

drs. G.J.M. Cox,
Burgemeester



mr. J.H.J. Höppener,
secretaris



Burgemeester van Sittard-Geleen;

Gelet op het bepaalde in artikel 2:34a.3 van de Algemene plaatselijke verordening Sittard-Geleen, zoals gewijzigd bij besluit van 10 juni 2010;

BESLUIT:

het volgende vast te stellen:

AANWIJZINGSBESLUIT EX ARTIKEL 2:34a.3 VAN DE ALGEMENE PLAATSELIJKE VERORDENING SITTARD-GELEEN

Onderhavig besluit heeft betrekking op het beperkte aantal smart-, head- en growshops in Sittard-Geleen waarvoor vergunning kan worden verleend.

Het maximum aantal smart-, head- en growshops waarvoor, indien geen sprake is van een van de in artikel 2:34a.8 APV genoemde weigeringsgronden, vergunning kan worden verleend betreft: 5

Dit maximum wordt bepaald conform onderstaand overzicht van smart-, head- en growshops dat op het moment van inwerkingtreding van afdeling 8a "Toezicht op smart-, head- en growshops" (d.d. 14 oktober 2010) in exploitatie is.

	Naam	Adres	Postcode	Stadsdeel
1	Butterfly b.v.	Handelsstraat 24	6135KL	Sittard
2	Diego's Tuincentrum	Weidom 17 A	6137TA	Sittard
3	Exodus	Rijksweg Noord 70	6131CM	Sittard
4	Paul's H.O.	Rijksweg Noord 104	6131CN	Sittard
5	Grow California	Fischerpad 107	6135KS	Sittard

Gelet op het bepaalde in artikel 2:34a.3 van de Algemene plaatselijke verordening neemt het maximum evenredig af indien de exploitatie van een inrichting, al dan niet gedwongen, wordt beëindigd

Sittard-Geleen, ... oktober 2010

Burgemeester van Sittard-Geleen,

drs G. J. M. Cox.
burgemeester

Bekendgemaakt in de Trompetter op 13 oktober 2010
Inwerkingtreding op 14 oktober 2010

Sittard-Geleen, collectieve festiviteiten in 2015

Soort bekendmaking: milieu-informatie

Status: vastgesteld

Locatie: Sittard-Geleen

Publicatiedatum: 03-12-2014

Beschrijving

Burgemeester en wethouders van Sittard-Geleen hebben voor 2015 de volgende dagen aangewezen voor het houden van collectieve festiviteiten.

1 januari	nieuwjaarsdag	Hele gemeente
13 februari t/m 17 februari	carnaval	Hele gemeente
27 april	Koningsdag/geraniummarkt	Hele gemeente
31 december	oudejaarsdag	Hele gemeente
6 april	paasmarkt	Born
5 t/m 8 september	kermis	Born
19 t/m 22 september	kermis	Broeksittard
21 t/m 24 november	kermis	Buchten
29 mei t/m 3 juni	kermis	Centrum Geleen
8 februari	kinderoptocht	Centrum Sittard
12 februari	auwt wieverbal	Centrum Sittard
19 maart	St. Joepmarkt	Centrum Sittard
28 augustus t/m 1 september	kermis/St. Rosafestival	Centrum Sittard
23 t/m 28 oktober	kermis/oktoberfeest	Centrum Sittard
23 t/m 26 mei	kermis	Grevenbicht
14 t/m 17 november	kermis	Grevenbicht
3 t/m 6 oktober	kermis	Holtum
1 t/m 4 augustus	kermis	Lindenheuvel
23 t/m 26 mei	kermis	Munstergeleen
6 t/m 9 juni	kermis	Obbicht
7 t/m 10 november	kermis	Obbicht
5 t/m 8 september	kermis	Oud Geleen

Wat zijn collectieve festiviteiten?

Collectieve festiviteiten zijn feestelijke gebeurtenissen, die in meerdere gelegenheden (meestal horecagelegenheden) tegelijkertijd worden gevierd, zoals carnaval, Koningsdag en kermissen. In de omgeving van die (horeca)gelegenheden mag tijdens die feesten meer geluid worden geproduceerd dan normaal is toegestaan.

De regels

In artikel 2.21 lid 1 onder a van het Activiteitenbesluit milieubeheer staat dat de gemeente kan regelen dat (horeca)gelegenheden op bepaalde dagen niet hoeven te voldoen aan de daarin opgenomen geluidnormen. Dit is uitgewerkt in artikel 4.2 lid 1 (aanwijzing collectieve festiviteiten) en artikel 4.4 (geluidlimitering tijdens collectieve festiviteiten) van de Algemene plaatselijke verordening Sittard-Geleen.

Meer informatie

Op www.overheid.nl vindt u de volledige tekst van het Activiteitenbesluit milieubeheer. De volledige tekst van de Algemene plaatselijke verordening Sittard-Geleen kunt u vinden op www.sittard-geleen.nl. Voor een toelichting op deze bekendmaking kunt u ook contact opnemen met het team Vergunningen via telefoonnummer 14 046.

Aanwijzingsbesluit ex Art. 2:77 Apv m.b.t. cameratoezicht centra

De burgemeester van de gemeente Sittard-Geleen,

gelet op het bepaalde in artikel 151c van de Gemeentewet en artikel 2:77 lid 1 van de Algemene plaatselijke verordening Sittard-Geleen;

gelet op het projectplan cameratoezicht Sittard-Geleen 2012-2015, waarmee de lokale driehoek op d.d. 5 december 2012 heeft ingestemd;

gelet op het dekkinggebied van het cameratoezicht, waarvan de raad op 26 juni 2013 kennis heeft genomen;

gelet op de uitkijkmomenten waarmee de lokale driehoek op d.d. 3 april 2014 heeft ingestemd;

b e s l u i t:

het volgende vast te stellen:

AANWIJZINGSBESLUIT EX ARTIKEL 2:77 VAN DE ALGEMENE PLAATSELIJKE VERORDENING SITTARD-GELEEN

Onderhavig besluit heeft betrekking op cameratoezicht op openbare plaatsen.

1. Het volgende gebied aan te wijzen als gebied waar, met ingang van inwerkingtreding van dit besluit, met vaste camera's toezicht wordt gehouden:
 - a. voor stadsdeel Sittard:
 - Het horecaconcentratiegebied en haar toegangswegen, zijnde de Markt, het Tempelplein en de straten Rosmolenstraat, Paradijsstraat, Agnetenwal, Nieuwstraat, Molenbeekstraat, Gruizenstraat, Limbrichterstraat, Gats, Oude Markt, Kerkepad, het Lank getske, Odasingel, Baandert, Paardestraat, Putstraat, Pullestraat en Plakstraat en de openbare parkeerterreinen gelegen aan het Tempelplein en de Gats. In de bijlage zijn de camera locaties op kaart aangegeven.
 - b. voor stadsdeel Geleen:
 - Het horecaconcentratiegebied en haar toegangswegen, zijnde de Markt, de Hanenhof en de straten Rijksweg Centrum, Raadhuisstraat, Passage, Groenstraat, Beekhoverstraat, Rijksweg Noord, Elisabethstraat, Gravenstraat, Marktpad, Ansemburgstraat en Annastraat en de parkeerterreinen gelegen aan de Markt en de Elisabethstraat. In de bijlage zijn de camera locaties op kaart aangegeven.

2. Het volgende gebied aan te wijzen als gebied waar, met ingang van inwerkingtreding van dit besluit, met een verplaatsbare camera toezicht kan worden gehouden:
 - a. Voor stadsdeel Sittard:
 - Het centrum van stadsdeel Sittard, aan te duiden als het gebied tussen de E. van Barstraat, Odasingel, President Kennedyingel, Engelenkampstraat, Wilhelminastraat, Stadswegske en de spoorlijn en alle in dit gebied gelegen wegen, waaronder de wegen zelf. In de bijlage is het cameragebied op kaart weergegeven.
 - De omgeving van het Fortunastadion, zijnde het gebied gelegen tussen de Bergerweg, Middenweg, Eggerweg en het spoor. In de bijlage is het cameragebied op kaart weergegeven.
 - b. Voor stadsdeel Geleen:
 - Het centrum van stadsdeel Geleen, aan te duiden als het gebied tussen de Rijksweg Centrum, Rijksweg Zuid, A76, Westelijke Randweg, Groenstraat en de spoorlijn en alle in dit gebied gelegen wegen, waaronder de wegen zelf, met uitzondering van de A76. In de bijlage is het cameragebied op kaart weergegeven.
 - Het openbare parkeerterrein aan de achterzijde van de Hanenhof, gelegen aan de Groenstraat.
3. Dat in de onder punt 1 en 2 aangewezen gebieden de beelden live worden uitgekeken:
 - a. op vrijdagen en zaterdag van 22:00 tot 05:00.
 - b. Indien nodig in verband met handhaving van de openbare orde:
 - tijdens evenementen van risicocategorie B (midden risico) of C (hoog risico);
 - tijdens wedstrijden betaald voetbal van risicocategorie B (midden risico) of C (hoog risico).
4. Dat bij incidenten of (dreigende) verstoring van de openbare orde de politie de camera's live uit kan kijken.
5. Dat de camerabeelden 24 uur per dag worden opgenomen en opgeslagen.
6. Dat de opgenomen beelden ten hoogste 4 weken worden bewaard.
7. Dat de politie de opgenomen beelden bekijkt indien er klachten worden ingediend, aangifte wordt gedaan, strafbare feiten zijn gepleegd of indien dit van belang is naar aanleiding van incidenten of (dreigende) verstoringen van de openbare orde en veiligheid.
8. Dat de camera's voor de periode van 30 april 2014 tot 1 juli 2016 worden gebruikt en dat in de periode van 1 januari 2016 tot 1 juli 2016 een evaluatie wordt uitgevoerd.
9. Dat dit besluit in werking treedt op de dag na bekendmaking.

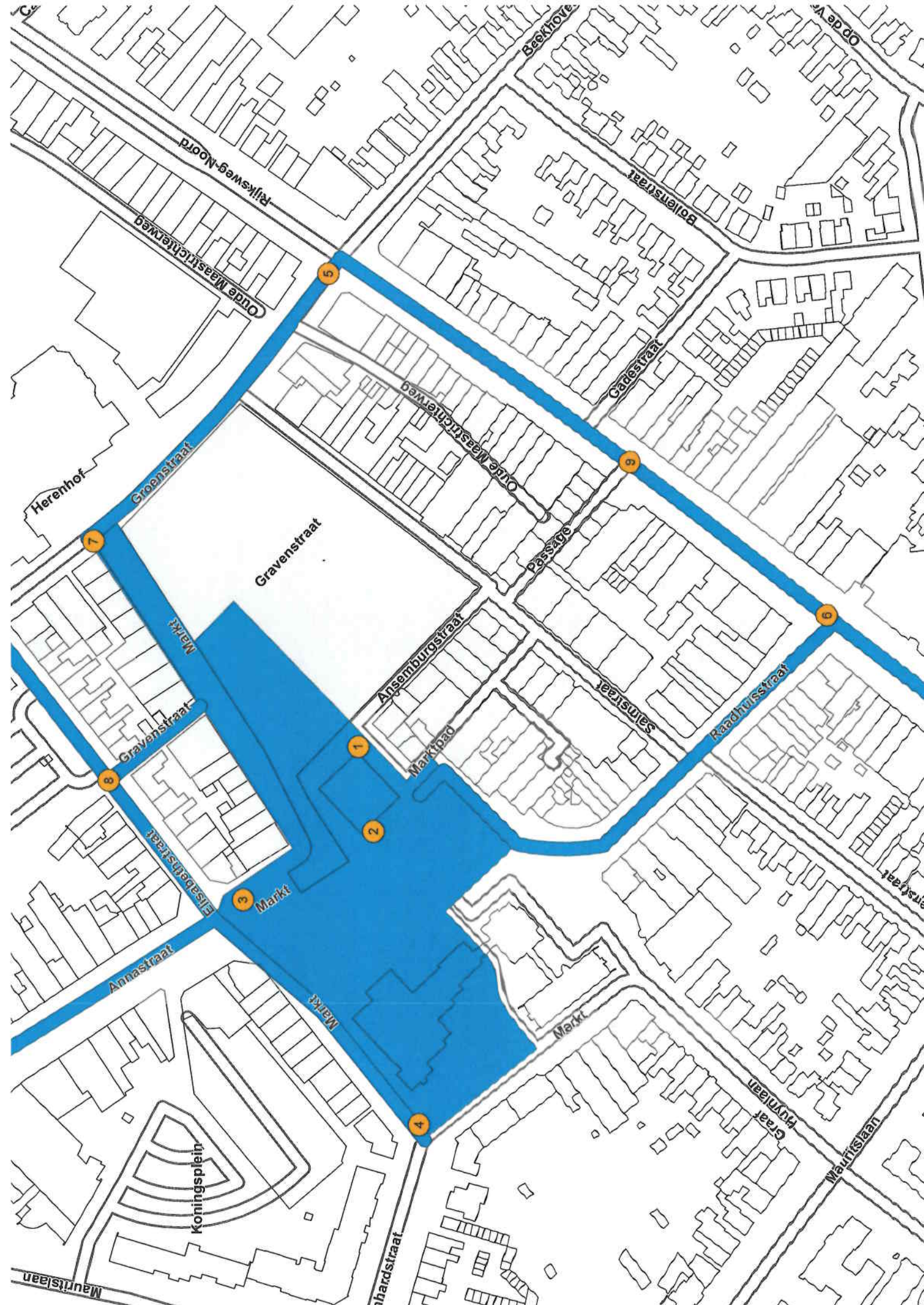
Sittard-Geleen,

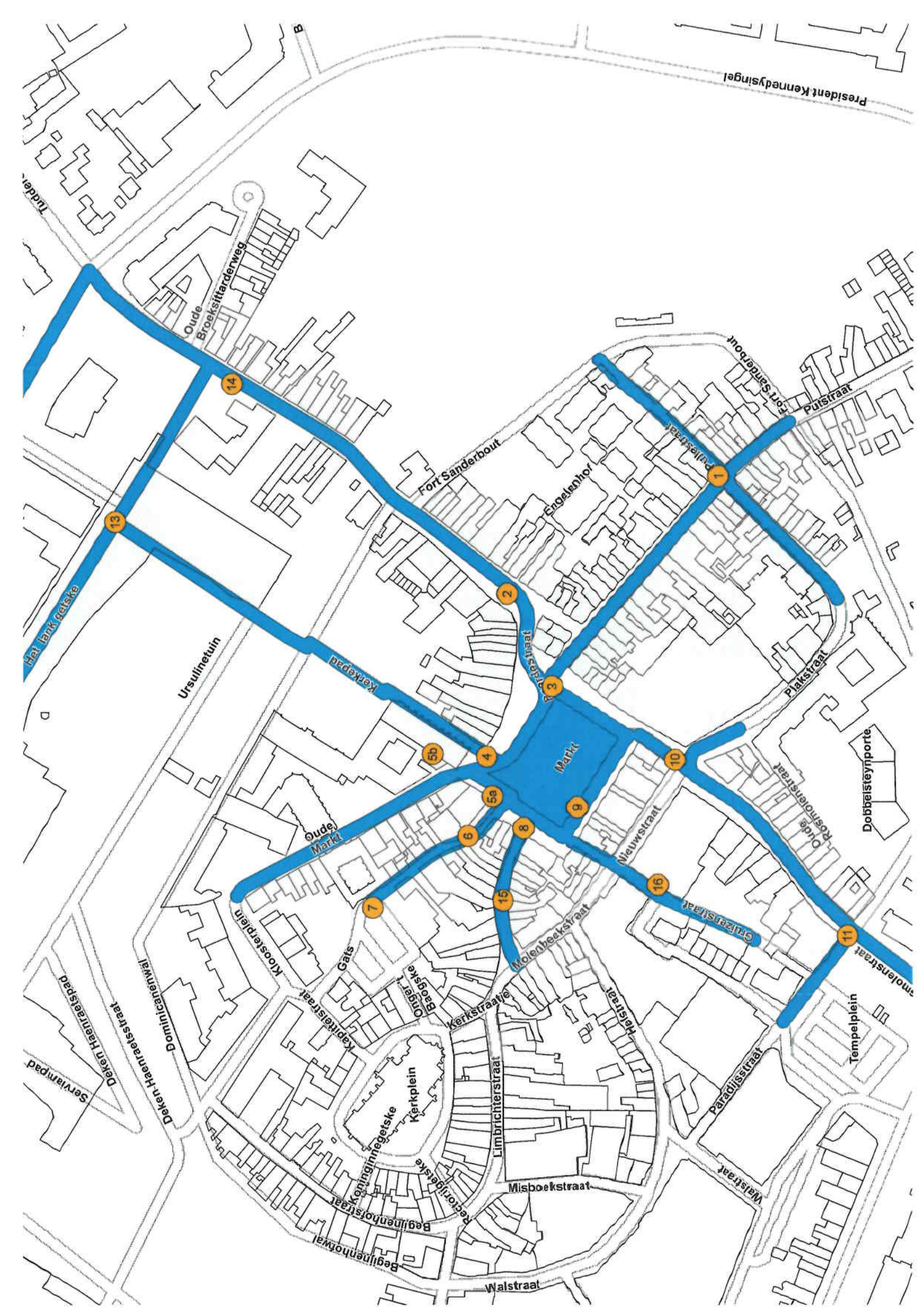
4 april 2014.

De burgemeester,



Drs. G.J.M. Cox





President Kennedysingel

Tuinder

Oude
Broeksittarderweg

dat lank gretse

Ursulinetuin

Fort Sanderbout

Engelenhor

Fort Sanderbout

Puisstraat

Kerkpad

Markt

Plakstraat

Oude Markt

Markt

Oude
Roosstraat

Dobbeisteynpoorte

Kloosterplein

Gais

Nieuwstraat

Giltzstraat

Smolstraat

Serviampad

Deken Haerrens traal

Dominicanerwal

Kapitelstraat

Oude
Bogse

Kerkstraat

Heiststraat

Koninginnegetse

Kerkplein

Molenheekstraat

Paradijsstraat

Tempelplein

Begijnhofstraat

Rectorijse

Misboekstraat

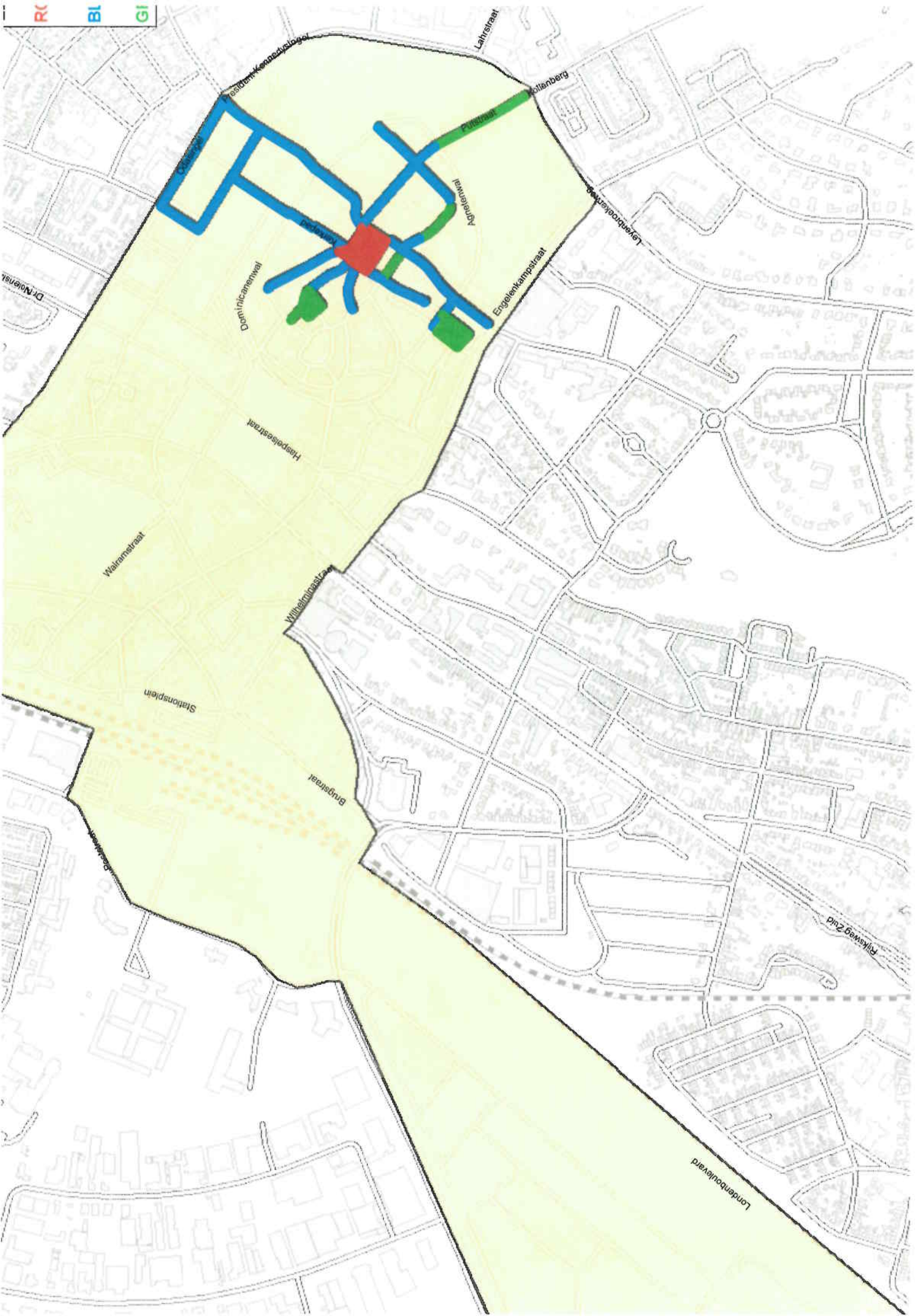
Walstraat

Begijnhofwal

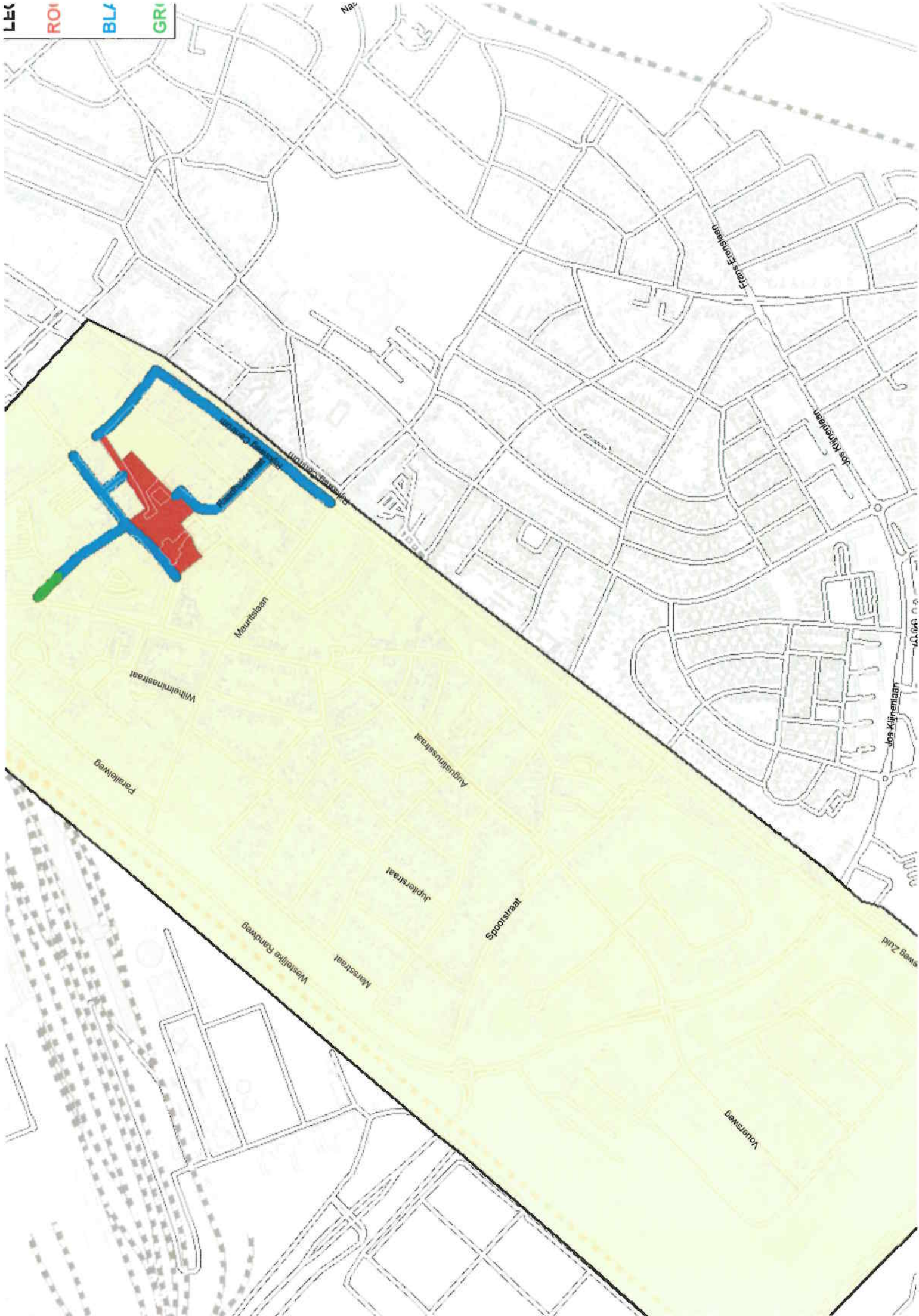
Walstraat

Walstraat

Walstraat



LEG
ROI
BLA
GRI



Aanwijzingsbesluit ex Art. 5:8 APV over parkeren van grote voertuigen

Burgemeester en wethouders van de gemeente Sittard-Geleen,

overwegende dat het ter bescherming van het uiterlijk aanzien van de gemeente en met het oog op de verdeling van beschikbare parkeerruimte noodzakelijk is plaatsen aan te wijzen waar grote voertuigen niet mogen parkeren;

overwegende dat in de gemeente wonende beroepschauffeurs behoefte hebben aan parkeerplekken buiten bedrijfsterreinen in de buurt van hun woningen;

gelet op het bepaalde in artikel 5:8 lid 1 van de Algemene plaatselijke verordening Sittard-Geleen;

b e s l u i t e n :

het volgende vast te stellen:

AANWIJZINGSBESLUIT EX ARTIKEL 5:8 VAN DE ALGEMENE PLAATSELIJKE VERORDENING SITTARD-GELEEN

Onderhavig besluit heeft betrekking op het parkeren van grote voertuigen.

1. Aan te wijzen als plaatsen, zoals bedoeld in lid 1 van artikel 5:8 APV, waar het ter bescherming van het uiterlijk aanzien van de gemeente verboden is een voertuig, dat met inbegrip van de lading een lengte heeft van meer dan 6 meter of een hoogte van meer dan 2,4 meter, te parkeren:
alle wegen of weggedeelten, gelegen buiten de bebouwde kom als bedoeld in onderdeel d. van artikel 1.1 APV
2. Aan te wijzen als wegen zoals bedoeld in lid 2 van artikel 5:8 APV, waar het met het oog op de verdeling van beschikbare parkeerruimte verboden is op zaterdagen, zonen feestdagen gedurende de hele dag, alsmede op werkdagen tussen 18.00 uur en 08.00 uur een voertuig, dat met inbegrip van de lading, een lengte heeft van meer dan 6 meter te parkeren:
alle wegen of weggedeelten, gelegen binnen de bebouwde kom als bedoeld in onderdeel d. van artikel 1.1 APV
3. Te bepalen, dat het onder 1. en 2. bepaalde niet van toepassing is op de middels verkeersborden (E08a) aangeduide weggedeelten van onderstaande wegen:
 1. Economiestraat, Sittard
 2. Monseigneur Canoystraat, Sittard
 3. Kleibergweg, Sittard
 4. Dalderhaag, Sittard
 5. Gewandeweg, Geleen
 6. Hofkamp, Geleen

7. Kampstraat, Geleen
8. Merker Eyckstraat, Grevenbicht
9. Spaans Vonderen, Buchten
10. Heinweg, Born

Op de bij dit besluit behorende situatietekening staat een en ander nader aangegeven.

4. De voormalige, middels aanwijzingsbesluit van 04-11-2002, aangewezen parkeermogelijkheden voor voertuigen als bedoeld in artikel 5.1.7. van de APV van de gemeente Sittard-Geleen, op te heffen/te laten vervallen.
5. Te bepalen dat dit besluit in werking treedt met ingang van de dag, volgende op die van haar bekendmaking.

Sittard-Geleen, 24 juni 2014

Burgemeester en Wethouders van Sittard-Geleen,



drs. G.J.M. Cox,
burgemeester

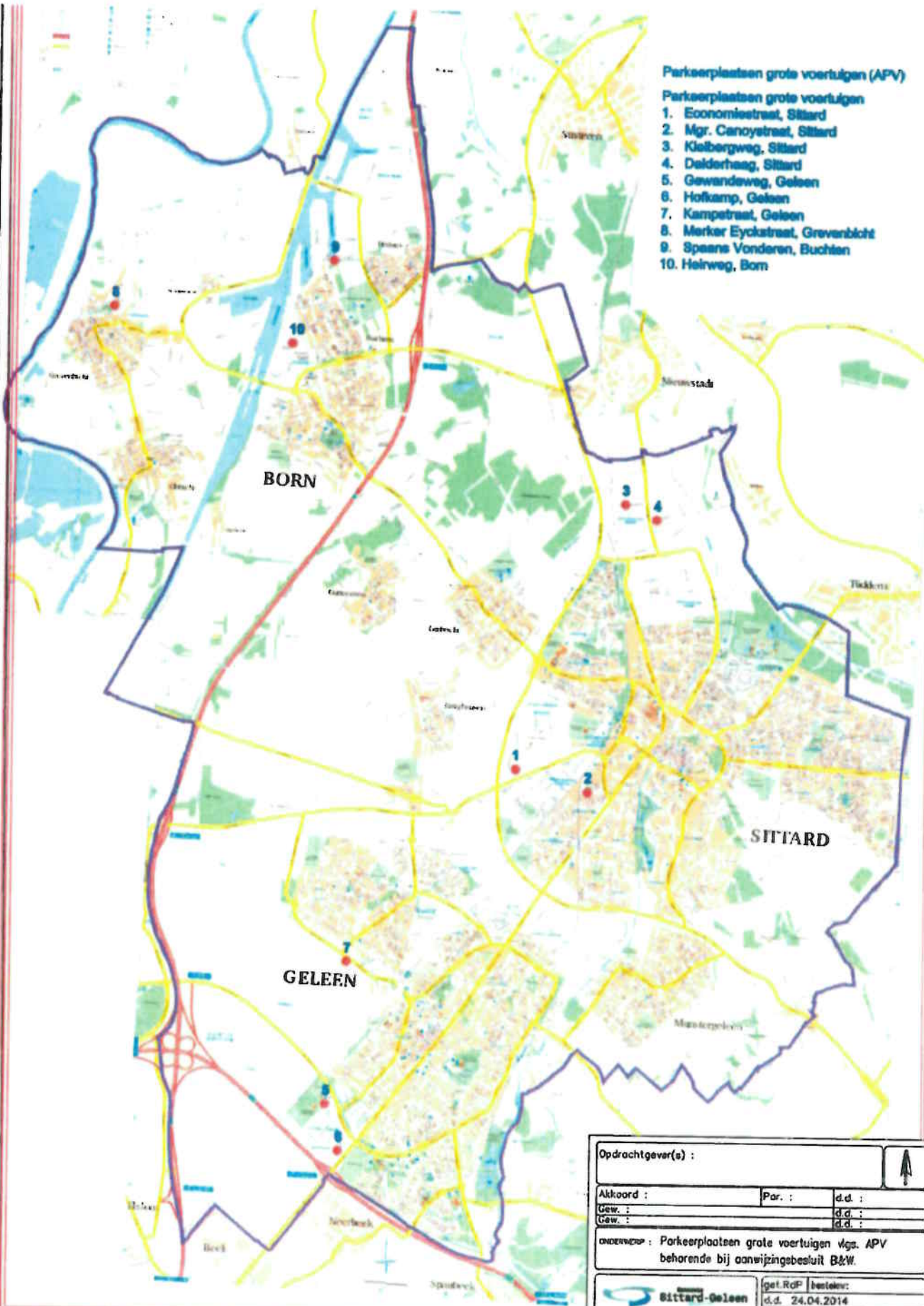



mr. J.H.J. Höppener,
secretaris

Parkeerplaatsen grote voertuigen (APV)

Parkeerplaatsen grote voertuigen

1. Economiestraat, Sittard
2. Mgr. Canoystraat, Sittard
3. Kleibergweg, Sittard
4. Delderhaag, Sittard
5. Gewandweg, Geleen
6. Hofkamp, Geleen
7. Kampstraat, Geleen
8. Merker Eyckstraat, Gevenblicht
9. Speans Vonderen, Buchten
10. Heirweg, Born

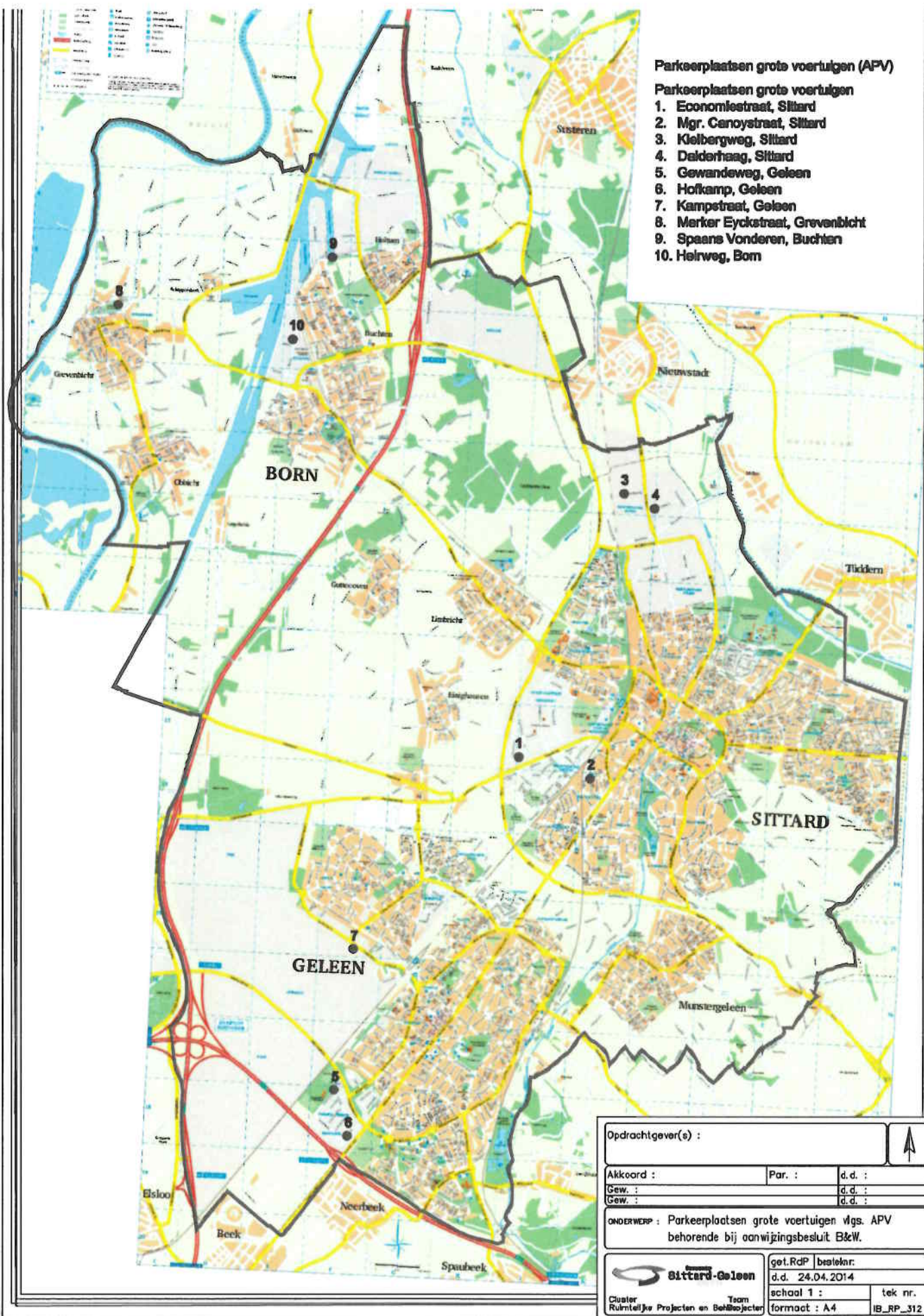


Opdrachtgever(s) :			↑
Akkoord :	Par. :	d.d. :	
Gew. :		d.d. :	
Gew. :		d.d. :	
Omschrijving : Parkeerplaatsen grote voertuigen vgs. APV behorende bij aanwijzingsbesluit B&W.			
 Sittard-Geleen Team Regionale Projecten en Beheer		get. RdP bestelnr. :	
		d.d. 24.04.2014	
		schaal 1 :	tek nr.
		formaat : A4	ID_RP_S12

Parkeerplaatsen grote voertuigen (APV)

Parkeerplaatsen grote voertuigen


1. Economiestraat, Sittard
2. Mgr. Ceroystraat, Sittard
3. Kelbergweg, Sittard
4. Delderhaag, Sittard
5. Gewandeweg, Geleen
6. Hofkamp, Geleen
7. Kampstraat, Geleen
8. Merker Eyckstraat, Gevenbicht
9. Spaans Vonderen, Buchten
10. Heirweg, Born



Opdrachtgever(s) : ↑

Akkoord :	Par. :	d. d. :
Gew. :		d. d. :
Gew. :		d. d. :

ONDERWERP : Parkeerplaatsen grote voertuigen vlg. APV behorende bij aanwijzingsbesluit B&W.

 Bitterd-Geleen Cluster Ruimtelijke Projecten en Beheerprojecten	Team Team	get. RdP : d. d. 24.04.2014	besteknr. tek nr.
	schaal 1 : formaat : A4	IB_RP_312	

Aanwijzingsbesluit ex Art. 5:12, lid 2 APV m.b.t. maximum stallingsduur in openbare fietsenstallingsgebieden

Burgemeester en wethouders van de gemeente Sittard-Geleen,

overwegende dat in de hierna aan te wijzen gebieden het in het belang van het beheer van de openbare ruimte verboden is een fiets of bromfiets langer dan 28 dagen onafgebroken te stallen;

gelet op het bepaalde in artikel 5:12 lid 2 van de Algemene plaatselijke verordening Sittard-Geleen;

b e s l u i t e n :

het volgende vast te stellen:

AANWIJZINGSBESLUIT EX ARTIKEL 5:12 LID 2 VAN DE ALGEMENE PLAATSELIJKE VERORDENING SITTARD-GELEEN

Onderhavig besluit heeft betrekking op het langer dan 28 dagen stallen van fietsen in openbare fietsenstallingsgebieden.

In de volgende gebieden van de Gemeente Sittard-Geleen is het op basis van het in het tweede lid van artikel 5:12 van de Algemene Plaatselijke Verordening Sittard-Geleen gestelde, verboden een fiets of bromfiets langer dan 28 dagen onafgebroken te stallen:

A. voor stadsdeel Sittard:

NS-station Sittard

- de openbare fietsenstalling gelegen aan het Stationsplein op het voorplein van het NS-station Sittard;
- de openbare fietsenstalling gelegen op het parkeerterrein aan de Geerweg aan de achterzijde van het NS-station Sittard.

B. voor het stadsdeel Geleen:

NS-station Geleen-Lutterade

- de openbare fietsenstalling gelegen aan de Houtmanstraat naast het perron van het NS-station Geleen-Lutterade


NS-station Geleen-Oost

- de openbare fietsenstalling gelegen aan de Stationstraat naast het perron van het NS-station Geleen-Oost.


Het besluit treedt in werking op de dag na bekendmaking

Sittard-Geleen, 13 april 2010

Burgemeester en wethouders van Sittard-Geleen,



drs. G.J.M. Cox.
burgemeester



mr. J.H.J. Höppener.
secretaris