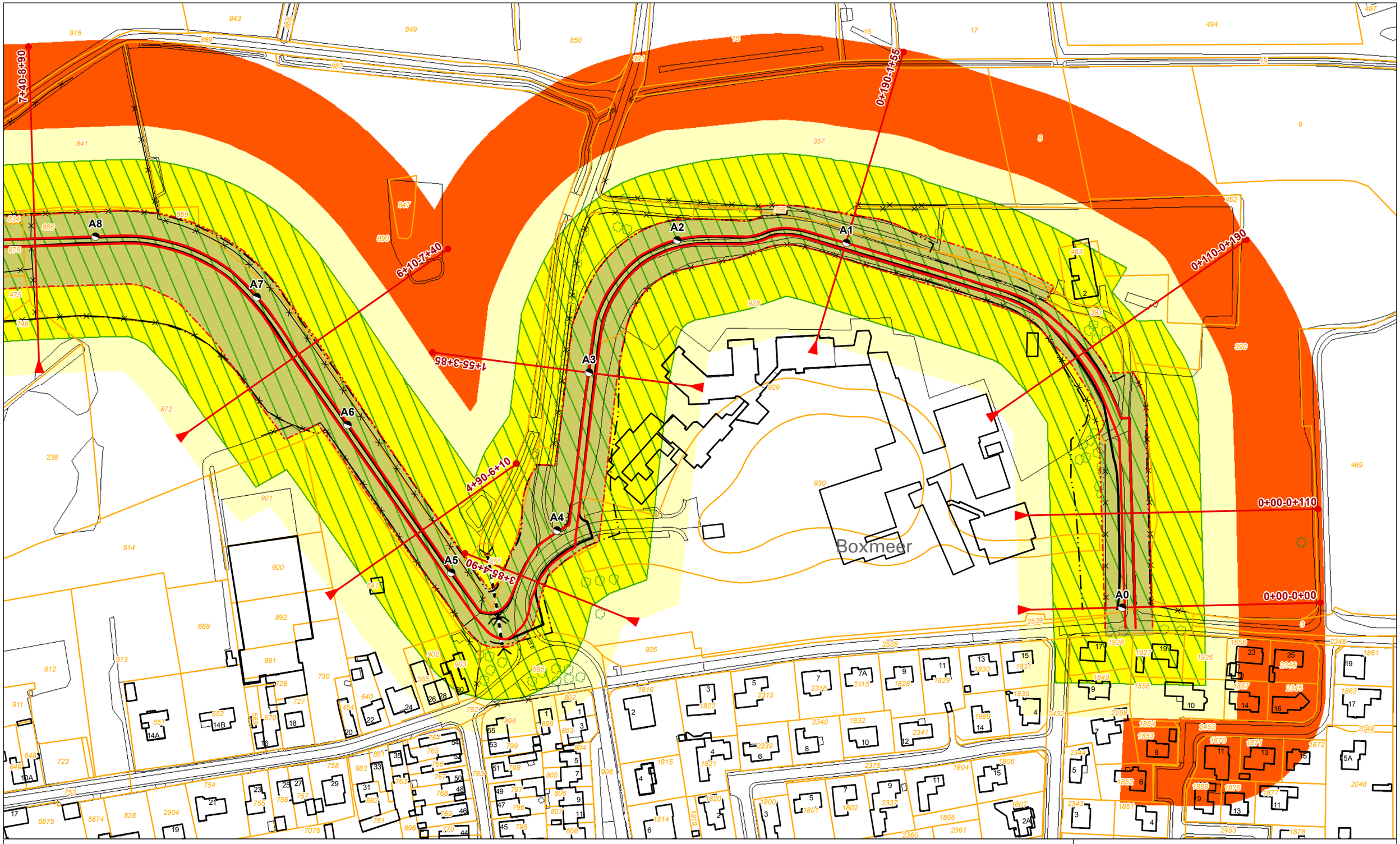

Legenda

- Dijkpaal + nummer
- Leggerprofiel + afstand van-tot
- Binnen- en buitenkruinlijn legger
- Binnen- en buitenteenlijn legger
- Binnen- en Buitenkruinlijn
- Binnen- en Buitenteenlijn
- Profiel van vrije ruimte wijziging
- Waterkering vastgesteld
- Beschermingszone A vastgesteld
- Buitenbeschermingszone B vastgesteld
- Buitenbeschermingszone B verwijderd
- Buitenbeschermingszone B wijziging
- Boom
- Coupure
- Duiker
- Sifon
- Gemaal
- Sluis
- Stuw/Onderdoorlaat
- Vispassage
- Afrastering
- Bomenrij
- Haag
- Muur
- Signaleringslijn RWS
- Bebouwing
- 1234 Kadastraal perceel + nummer

Legger Waterkeringen

Situatiekaart Maasdijk, blad 1

0 5 10 20 30 40 50 m

Gemaakt door: Cluster Gis, Servicestaf
Gemaakt op: 8-5-2018
Versie: Ontwerp, DB d.d. 14-5-2018
Schaal: 1: 2000
Bladnummer: 1 van 146
Papierformaat: A3

Waterschap Aa en Maas

bestandsnaam: 3_Ontwerp Situatiekaart Maasdijk, Blad 1 van 146 d.d. 14-05-2018.pdf

Legenda

- Dijkpaal + nummer
- Leggerprofiel + afstand van-tot
- Binnen- en buitenkruinlijn legger
- Binnen- en buitenteenlijn legger
- Binnen- en Buitenkruinlijn
- Binnen- en Buitenteenlijn
- Profiel van vrije ruimte wijziging
- Waterkering vastgesteld
- Beschermingszone A vastgesteld
- Buitenbeschermingszone B vastgesteld
- Buitenbeschermingszone B verwijderd
- Buitenbeschermingszone B wijziging
- Boom
- Coupure
- Duiker
- Sifon
- Gemaal
- Sluis
- Stuw/Onderdoorlaat
- Vispassage
- Afrastering
- Bomenrij
- Haag
- Muur
- Signaleringslijn RWS
- Bebouwing
- 1234 Kadastraal perceel + nummer

Legger Waterkeringen

Situatiekaart Maasdijk, blad 2

0 5 10 20 30 40 50 m

Gemaakt door: Cluster Gis, Servicestaf
Gemaakt op: 8-5-2018
Versie: Ontwerp, DB d.d. 14-5-2018
Schaal: 1: 2000
Bladnummer: 2 van 146
Papierformaat: A3

Waterschap Aa en Maas

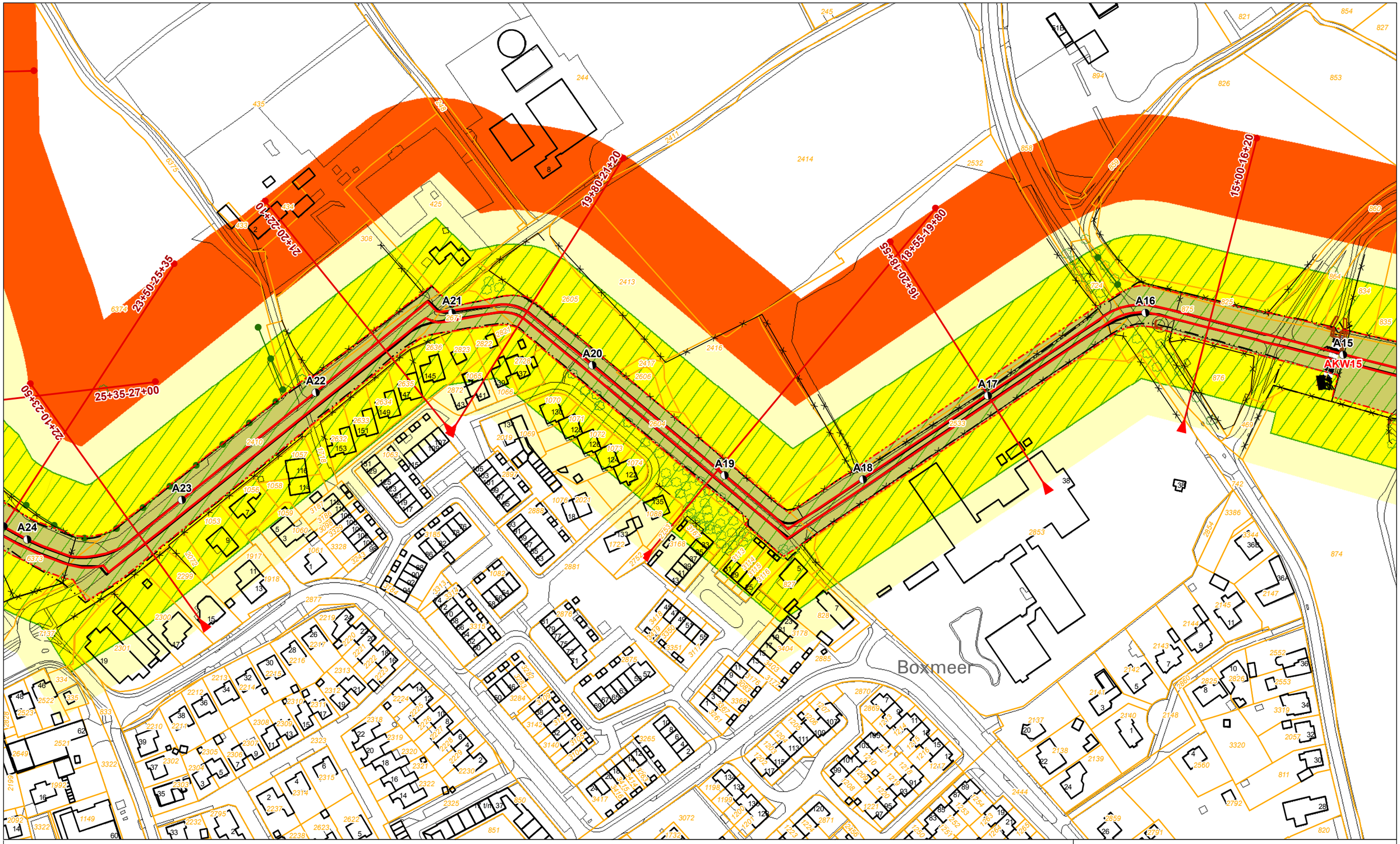

Legenda

- Dijkpaal + nummer
- Leggerprofiel + afstand van-tot
- Binnen- en buitenkruinlijn legger
- Binnen- en buitenteenlijn legger
- Binnen- en Buitenkruinlijn
- Binnen- en Buitenteenlijn
- Profiel van vrije ruimte wijziging
- Waterkering vastgesteld
- Beschermingszone A vastgesteld
- Buitenbeschermingszone B vastgesteld
- Buitenbeschermingszone B verwijderd
- Buitenbeschermingszone B wijziging
- Boom
- Coupure
- Duiker
- Sifon
- Gemaal
- Sluis
- Stuw/Onderdoorlaat
- Vispassage
- Afrastering
- Bomenrij
- Haag
- Muur
- Signaleringslijn RWS
- Bebouwing
- 1234 Kadastraal perceel + nummer

Legger Waterkeringen

Situatiekaart Maasdijk, blad 3

0 5 10 20 30 40 50 m

Gemaakt door: Cluster Gis, Servicestaf
Gemaakt op: 8-5-2018
Versie: Ontwerp, DB d.d. 14-5-2018
Schaal: 1: 2000
Bladnummer: 3 van 146
Papierformaat: A3

Waterschap Aa en Maas

bestandsnaam: 3_Ontwerp Situatiekaart Maasdijk, Blad 3 van 146 d.d. 14-05-2018.pdf

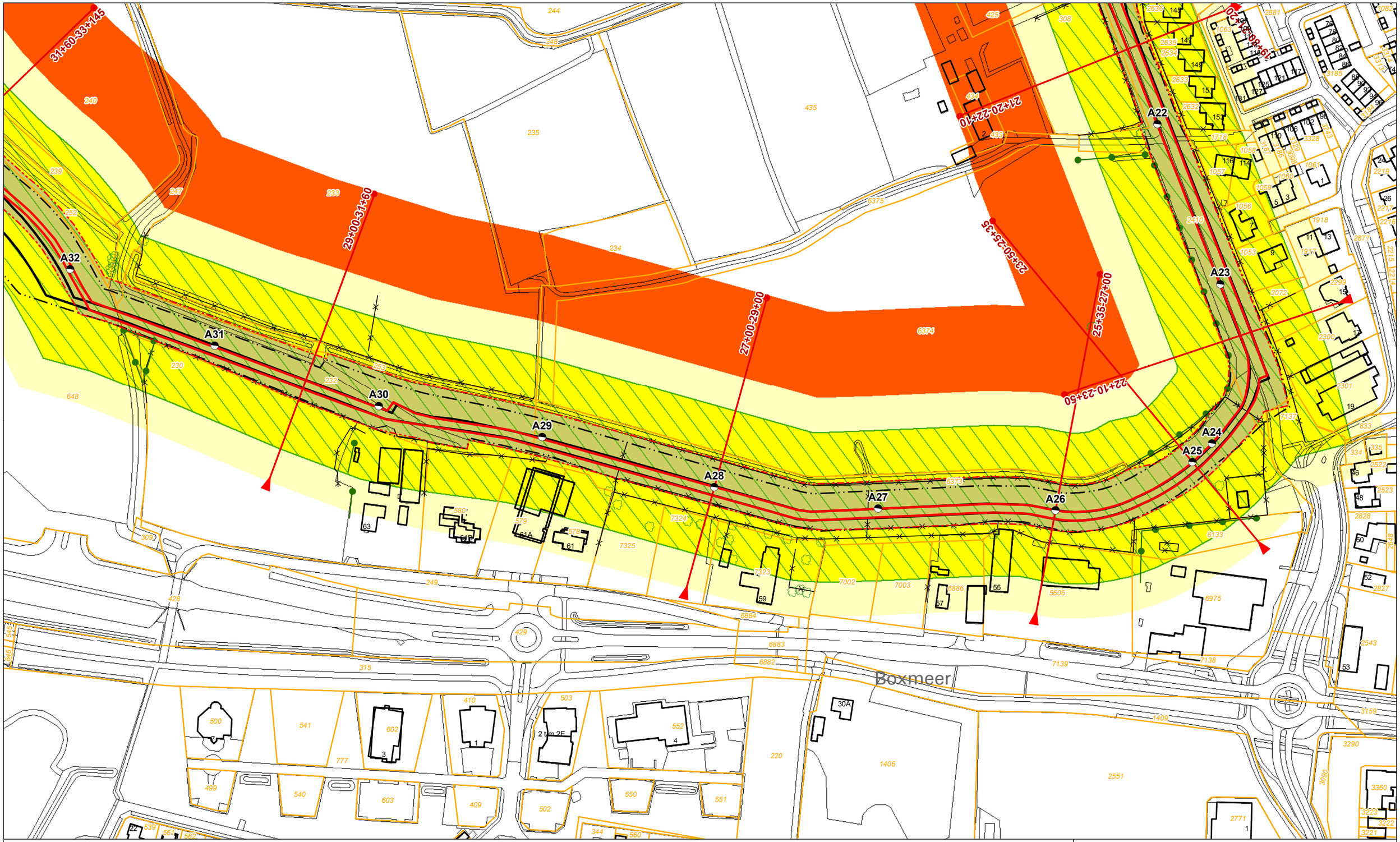

Legenda

- Dijkpaal + nummer
- Leggerprofiel + afstand van-tot
- Binnen- en buitenkruinlijn legger
- Binnen- en buitenteenlijn legger
- Binnen- en Buitenkruinlijn
- Binnen- en Buitenteenlijn
- Profiel van vrije ruimte wijziging
- Waterkering vastgesteld
- Beschermingszone A vastgesteld
- Buitenbeschermingszone B vastgesteld
- Buitenbeschermingszone B verwijderd
- Buitenbeschermingszone B wijziging
- Boom
- Coupure
- Duiker
- Sifon
- Gemaal
- Sluis
- Stuw/Onderdoorlaat
- Vispassage
- Afrastering
- Bomenrij
- Haag
- Muur
- Signaleringslijn RWS
- Bebouwing
- 1234 Kadastraal perceel + nummer

Legger Waterkeringen

Situatiekaart Maasdijk, blad 4

0 5 10 20 30 40 50 m

Gemaakt door: Cluster Gis, Servicestaf
Gemaakt op: 8-5-2018
Versie: Ontwerp, DB d.d. 14-5-2018
Schaal: 1: 2000
Bladnummer: 4 van 146
Papierformaat: A3

Waterschap Aa en Maas

bestandsnaam: 3_Ontwerp Situatiekaart Maasdijk, Blad 4 van 146 d.d. 14-05-2018.pdf

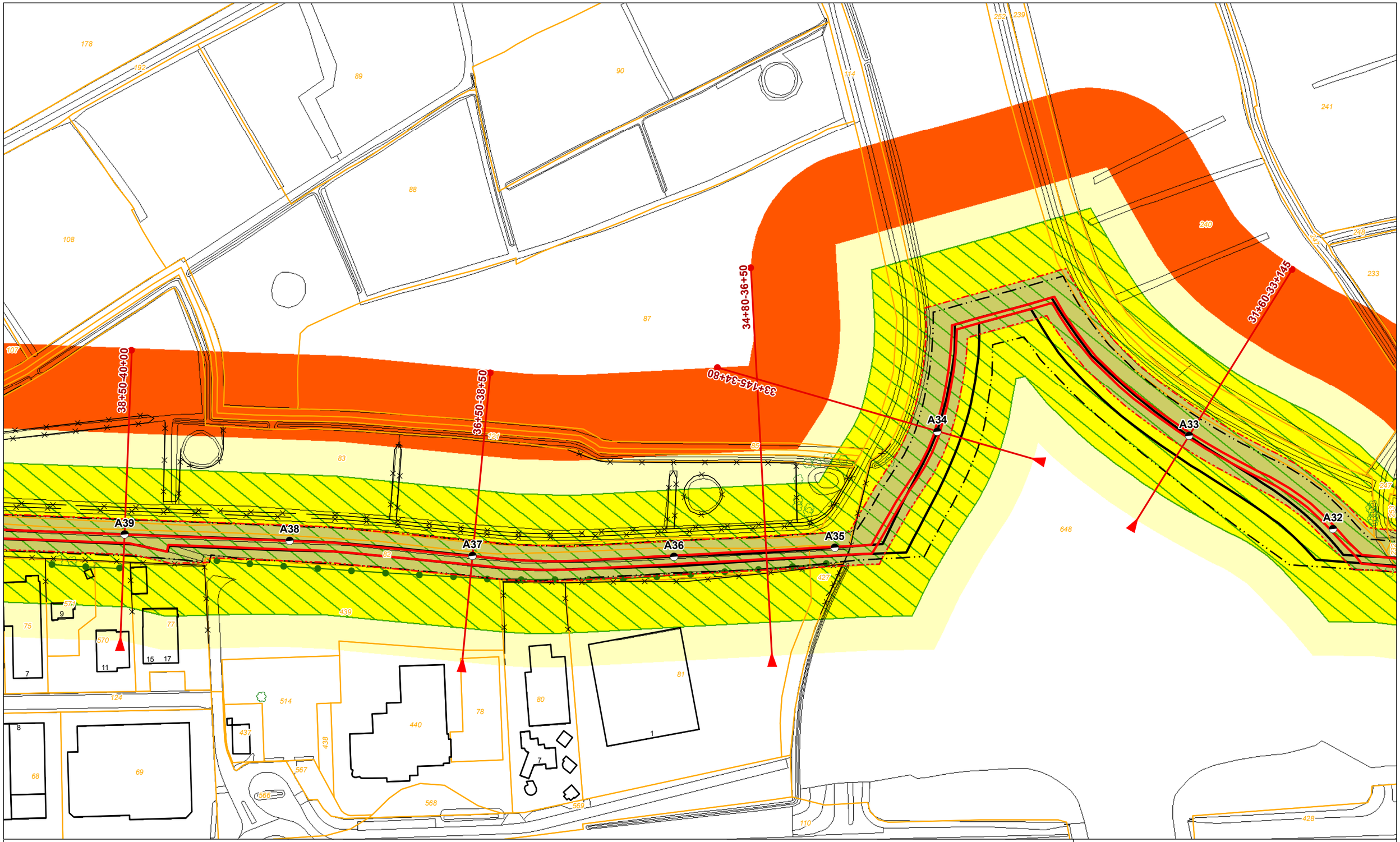

Legenda

- Dijkpaal + nummer
- Leggerprofiel + afstand van-tot
- Binnen- en buitenkruinlijn legger
- Binnen- en buitenteenlijn legger
- Binnen- en Buitenkruinlijn
- Binnen- en Buitenteenlijn
- Profiel van vrije ruimte wijziging
- Waterkering vastgesteld
- Beschermingszone A vastgesteld
- Buitenbeschermingszone B vastgesteld
- Buitenbeschermingszone B verwijderd
- Buitenbeschermingszone B wijziging
- Boom
- Coupure
- Duiker
- Sifon
- Gemaal
- Sluis
- Stuw/Onderdoorlaat
- Vispassage
- Afrastering
- Bomenrij
- Haag
- Muur
- Signaleringslijn RWS
- Bebouwing
- 1234 Kadastraal perceel + nummer

Legger Waterkeringen

Situatiekaart Maasdijk, blad 5

0 5 10 20 30 40 50 m

Gemaakt door: Cluster Gis, Servicestaf
Gemaakt op: 8-5-2018
Versie: Ontwerp, DB d.d. 14-5-2018
Schaal: 1: 2000
Bladnummer: 5 van 146
Papierformaat: A3

Waterschap Aa en Maas

bestandsnaam: 3_Ontwerp Situatiekaart Maasdijk, Blad 5 van 146 d.d. 14-05-2018.pdf

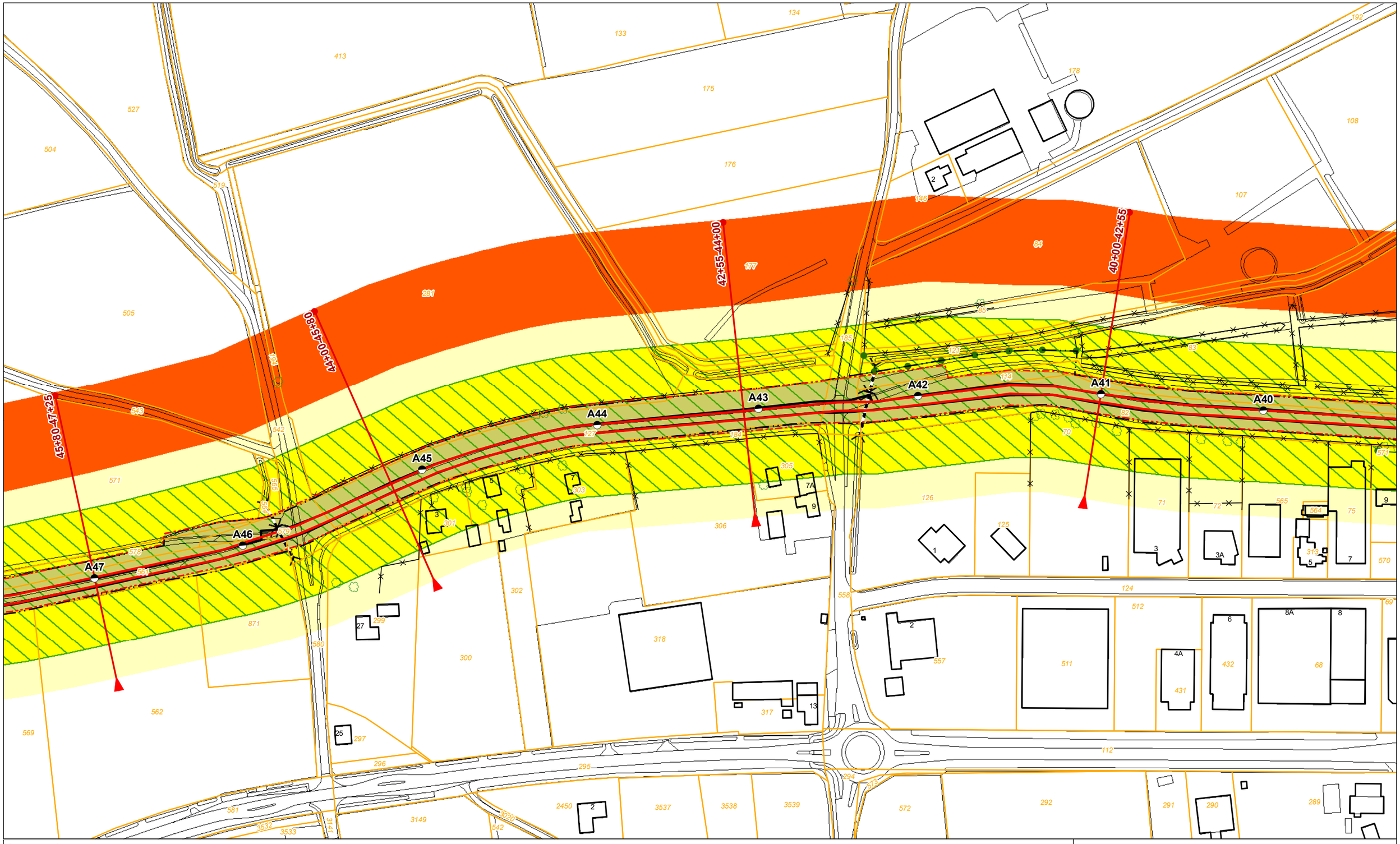

Legenda

- Dijkpaal + nummer
- Leggerprofiel + afstand van-tot
- Binnen- en buitenkruinlijn legger
- Binnen- en buitenteenlijn legger
- Binnen- en Buitenkruinlijn
- Binnen- en Buitenteenlijn
- Profiel van vrije ruimte wijziging
- Waterkering vastgesteld
- Beschermingszone A vastgesteld
- Buitenbeschermingszone B vastgesteld
- Buitenbeschermingszone B verwijderd
- Buitenbeschermingszone B wijziging
- Boom
- Coupure
- Duiker
- Sifon
- Gemaal
- Sluis
- Stuw/Onderdoorlaat
- Vispassage
- Afrastering
- Bomenrij
- Haag
- Muur
- Signaleringslijn RWS
- Bebouwing
- 1234 Kadastraal perceel + nummer

Legger Waterkeringen

Situatiekaart Maasdijk, blad 6

0 5 10 20 30 40 50 m

Gemaakt door: Cluster Gis, Servicestaf
Gemaakt op: 8-5-2018
Versie: Ontwerp, DB d.d. 14-5-2018
Schaal: 1: 2000
Bladnummer: 6 van 146
Papierformaat: A3

Waterschap Aa en Maas

bestandsnaam: 3_Ontwerp Situatiekaart Maasdijk, Blad 6 van 146 d.d. 14-05-2018.pdf

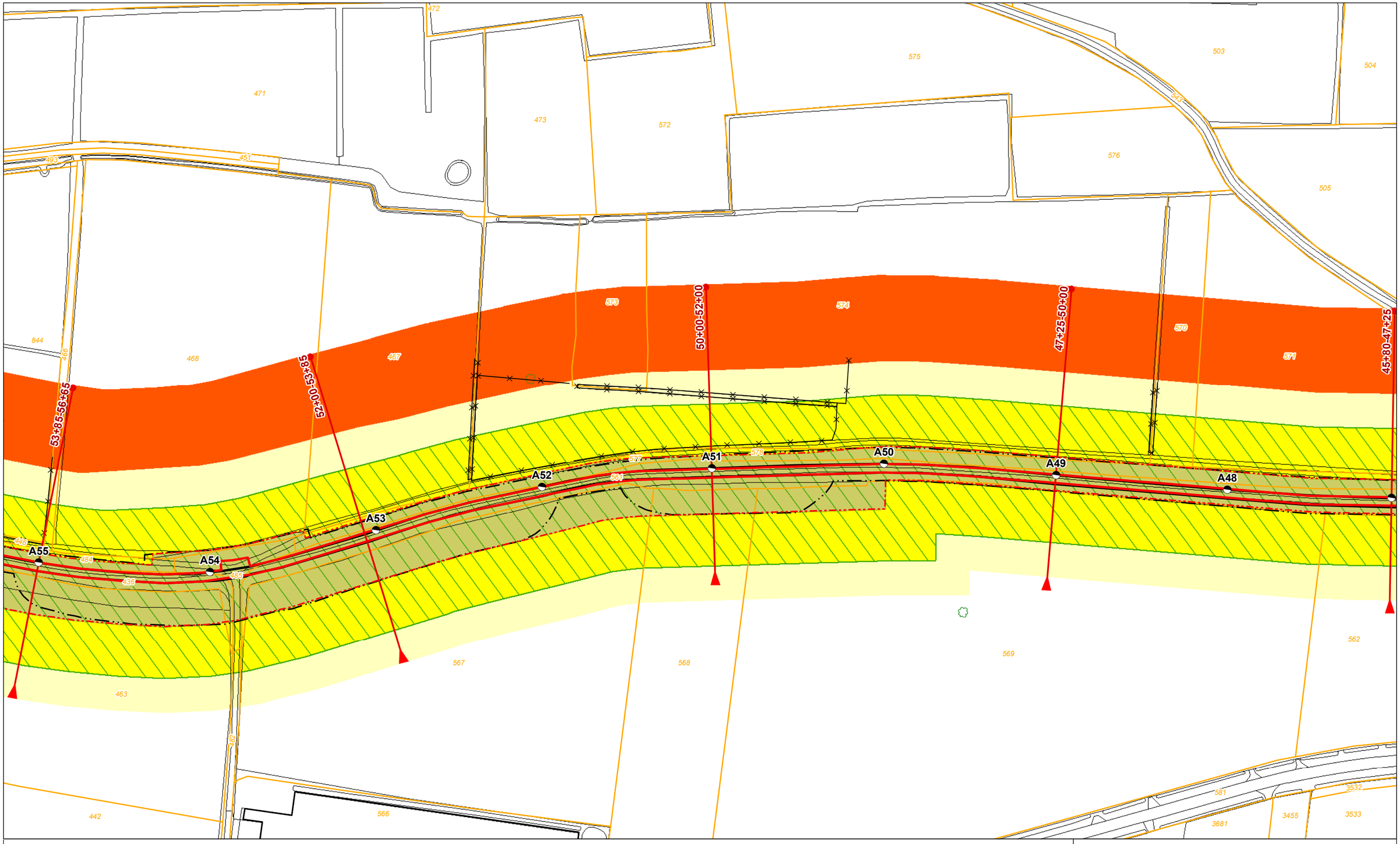

Legenda

- Dijkpaal + nummer
- Leggerprofiel + afstand van-tot
- Binnen- en buitenkruinlijn legger
- Binnen- en buitenteenlijn legger
- Binnen- en Buitenkruinlijn
- Binnen- en Buitenteenlijn
- Profiel van vrije ruimte wijziging
- Waterkering vastgesteld
- Beschermingszone A vastgesteld
- Buitenbeschermingszone B vastgesteld
- Buitenbeschermingszone B verwijderd
- Buitenbeschermingszone B wijziging
- Boom
- Coupure
- Duiker
- Sifon
- Gemaal
- Sluis
- Stuw/Onderdoorlaat
- Vispassage
- Afrastering
- Bomenrij
- Haag
- Muur
- Signaleringslijn RWS
- Bebouwing
- 1234 Kadastraal perceel + nummer

Legger Waterkeringen

Situatiekaart Maasdijk, blad 7

0 5 10 20 30 40 50 m

Gemaakt door: Cluster Gis, Servicestaf
Gemaakt op: 8-5-2018
Versie: Ontwerp, DB d.d. 14-5-2018
Schaal: 1: 2000
Bladnummer: 7 van 146
Papierformaat: A3

Waterschap Aa en Maas

bestandsnaam: 3_Ontwerp Situatiekaart Maasdijk, Blad 7 van 146 d.d. 14-05-2018.pdf

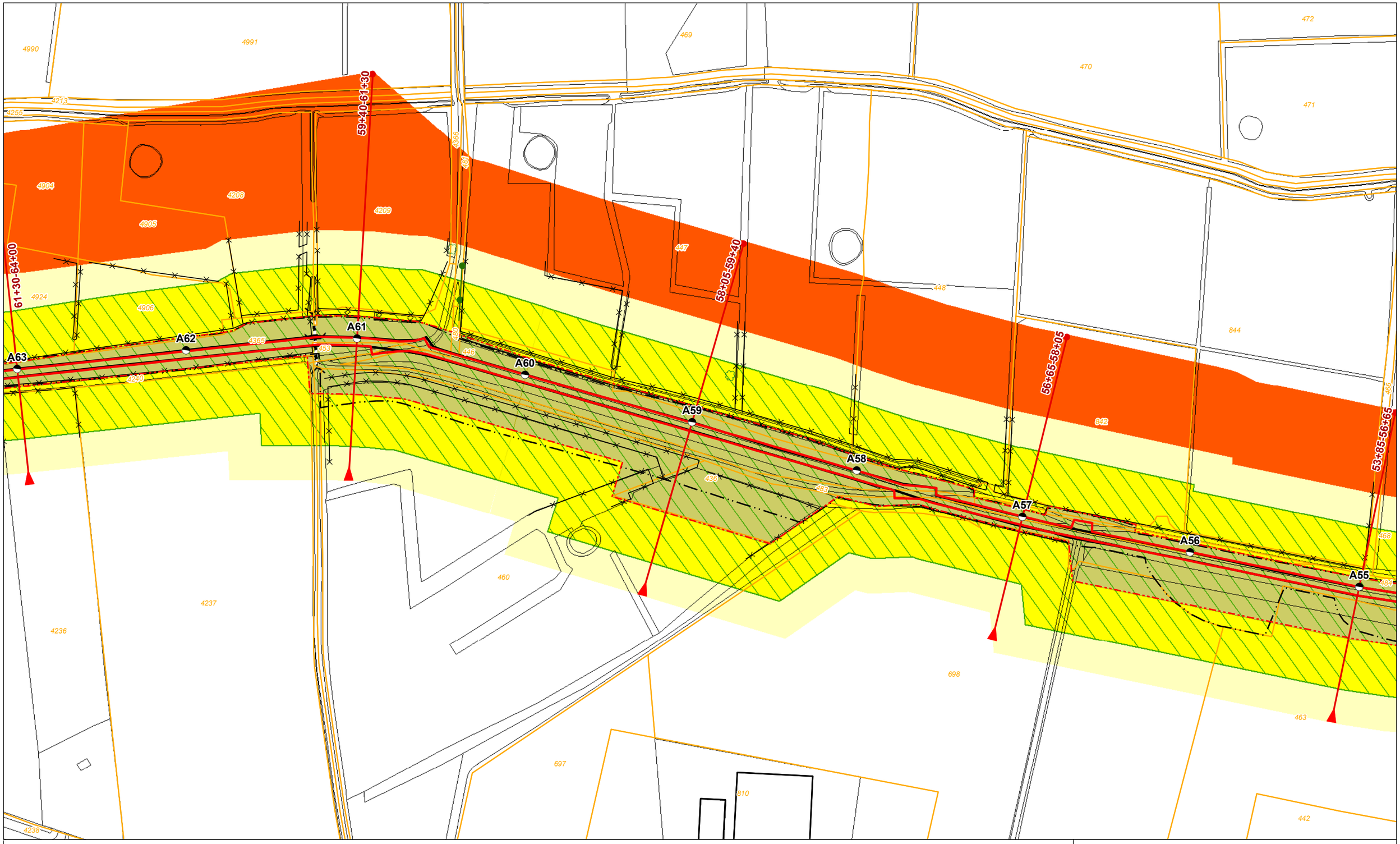

Legenda

- Dijkpaal + nummer
- Leggerprofiel + afstand van-tot
- Binnen- en buitenkruinlijn legger
- Binnen- en buitenteenlijn legger
- Binnen- en Buitenkruinlijn
- Binnen- en Buitenteenlijn
- Profiel van vrije ruimte wijziging
- Waterkering vastgesteld
- Beschermingszone A vastgesteld
- Buitenbeschermingszone B vastgesteld
- Buitenbeschermingszone B verwijderd
- Buitenbeschermingszone B wijziging
- Boom
- Coupure
- Duiker
- Sifon
- Gemaal
- Sluis
- Stuw/Onderdoorlaat
- Vispassage
- Afrastering
- Bomenrij
- Haag
- Muur
- Signaleringslijn RWS
- Bebouwing
- 1234 Kadastraal perceel + nummer

Legger Waterkeringen

Situatiekaart Maasdijk, blad 8

0 5 10 20 30 40 50 m

Gemaakt door: Cluster Gis, Servicestaf
Gemaakt op: 8-5-2018
Versie: Ontwerp, DB d.d. 14-5-2018
Schaal: 1: 2000
Bladnummer: 8 van 146
Papierformaat: A3

Waterschap Aa en Maas

bestandsnaam: 3_Ontwerp Situatiekaart Maasdijk, Blad 8 van 146 d.d. 14-05-2018.pdf

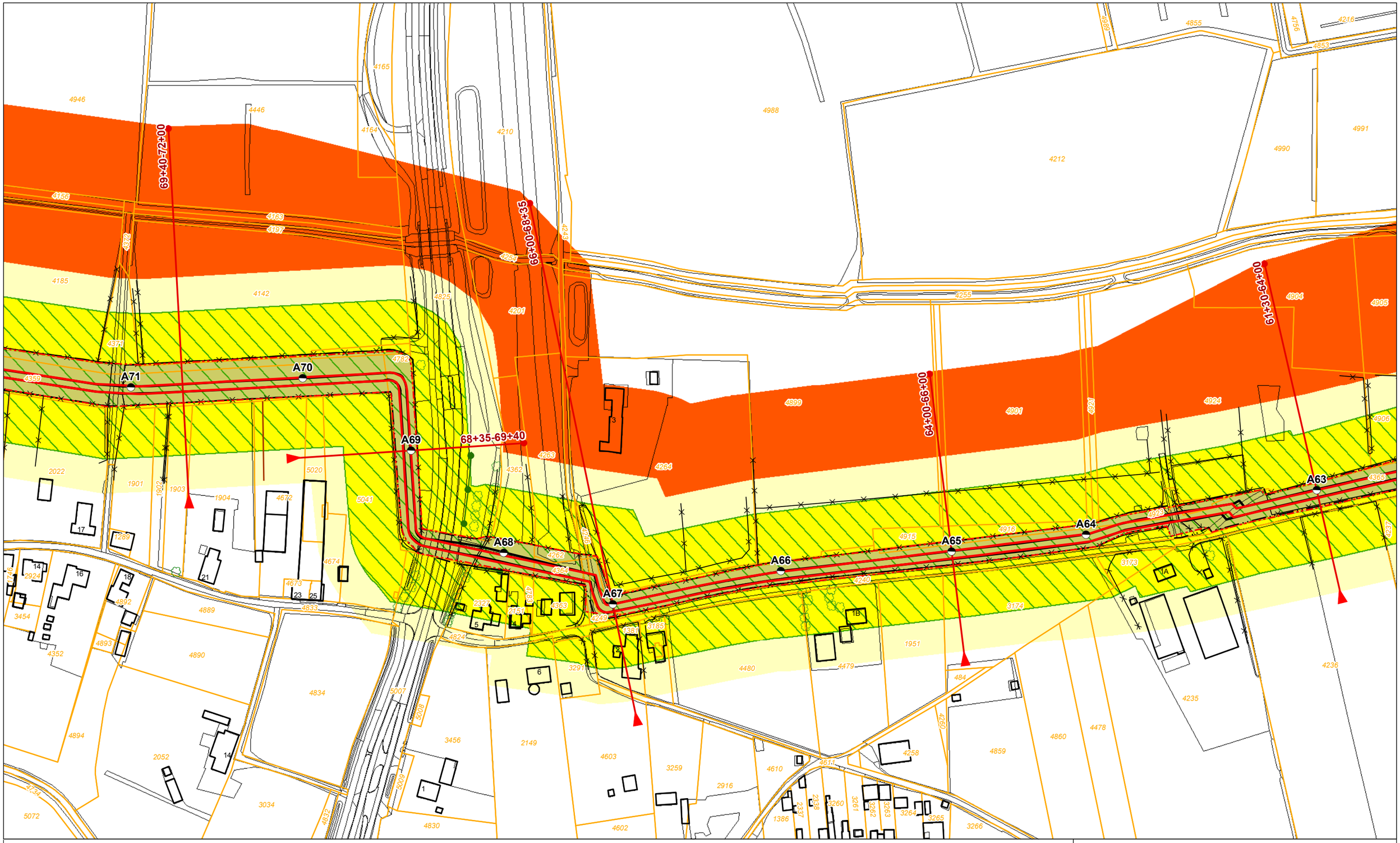

Legenda

- Dijkpaal + nummer
- Leggerprofiel + afstand van-tot
- Binnen- en buitenkruinlijn legger
- Binnen- en buitenteenlijn legger
- Binnen- en Buitenkruinlijn
- Binnen- en Buitenteenlijn
- Profiel van vrije ruimte wijziging
- Waterkering vastgesteld
- Beschermingszone A vastgesteld
- Buitenbeschermingszone B vastgesteld
- Buitenbeschermingszone B verwijderd
- Buitenbeschermingszone B wijziging
- Boom
- Coupure
- Duiker
- Sifon
- Gemaal
- Sluis
- Stuw/Onderdoorlaat
- Vispassage
- Afrastering
- Bomenrij
- Haag
- Muur
- Signaleringslijn RWS
- Bebouwing
- 1234 Kadastraal perceel + nummer

Legger Waterkeringen

Situatiekaart Maasdijk, blad 9

0 5 10 20 30 40 50 m

Gemaakt door: Cluster Gis, Servicestaf
Gemaakt op: 8-5-2018
Versie: Ontwerp, DB d.d. 14-5-2018
Schaal: 1: 2000
Bladnummer: 9 van 146
Papierformaat: A3

Waterschap Aa en Maas

bestandsnaam: 3_Ontwerp Situatiekaart Maasdijk, Blad 9 van 146 d.d. 14-05-2018.pdf

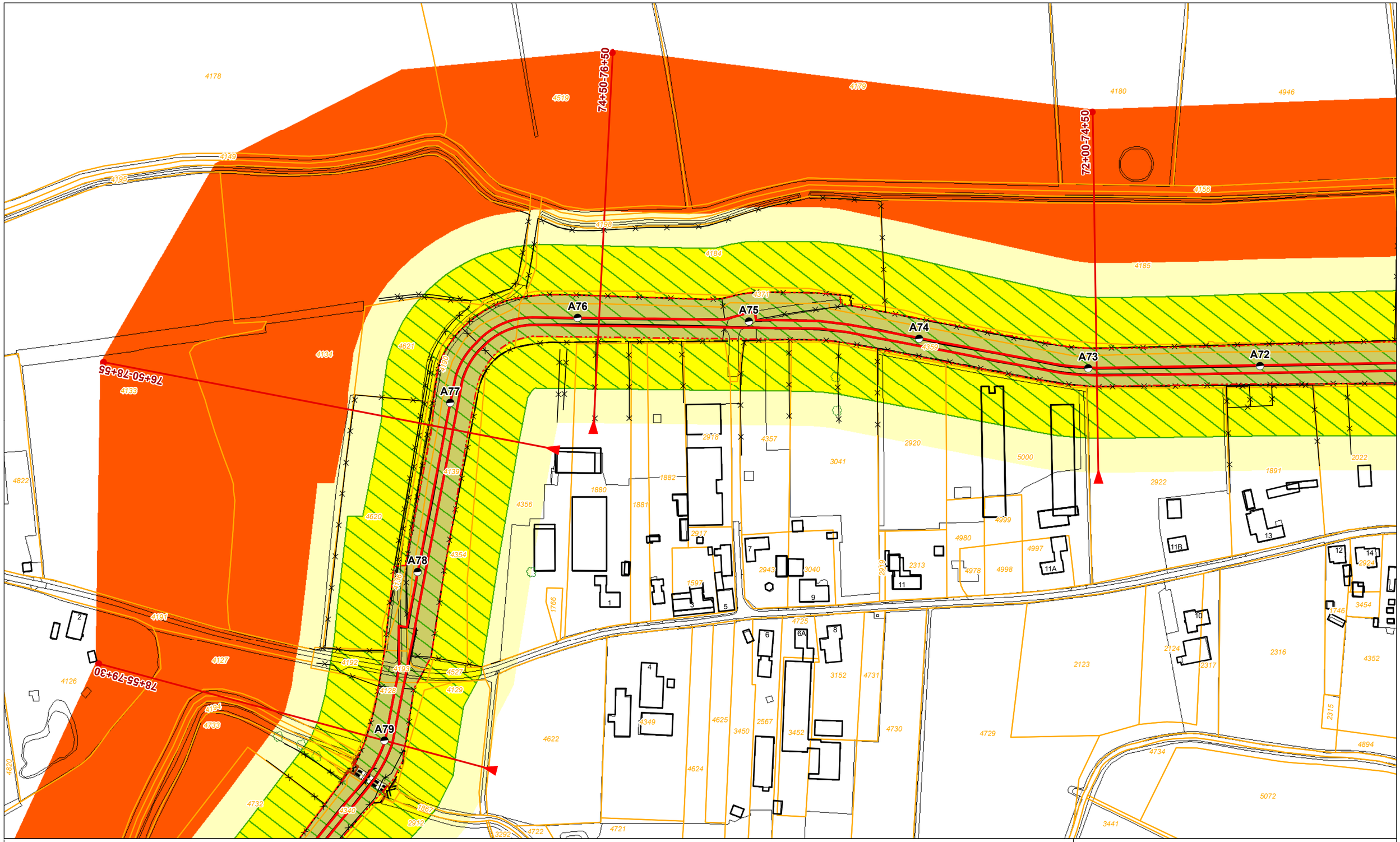

Legenda

- Dijkpaal + nummer
- Leggerprofiel + afstand van-tot
- Binnen- en buitenkruinlijn legger
- Binnen- en buitenteenlijn legger
- Binnen- en Buitenkruinlijn
- Binnen- en Buitenteenlijn
- Profiel van vrije ruimte wijziging
- Waterkering vastgesteld
- Beschermingszone A vastgesteld
- Buitenbeschermingszone B vastgesteld
- Buitenbeschermingszone B verwijderd
- Buitenbeschermingszone B wijziging
- Boom
- Coupure
- Duiker
- Sifon
- Gemaal
- Sluis
- Stuw/Onderdoorlaat
- Vispassage
- Afrastering
- Bomenrij
- Haag
- Muur
- Signaleringslijn RWS
- Bebouwing
- 1234 Kadastraal perceel + nummer

Legger Waterkeringen

Situatiekaart Maasdijk, blad 10

0 5 10 20 30 40 50 m

Gemaakt door: Cluster Gis, Servicestaf
Gemaakt op: 8-5-2018
Versie: Ontwerp, DB d.d. 14-5-2018
Schaal: 1: 2000
Bladnummer: 10 van 146
Papierformaat: A3

Waterschap Aa en Maas

bestandsnaam: 3_Ontwerp Situatiekaart Maasdijk, Blad 10 van 146 d.d. 14-05-2018.pdf

Legenda

- Dijkpaal + nummer
- Leggerprofiel + afstand van-tot
- Binnen- en buitenkruinlijn legger
- Binnen- en buitenteenlijn legger
- Binnen- en Buitenkruinlijn
- Binnen- en Buitenteenlijn
- Profiel van vrije ruimte wijziging
- Waterkering vastgesteld
- Beschermingszone A vastgesteld
- Buitenbeschermingszone B vastgesteld
- Buitenbeschermingszone B verwijderd
- Buitenbeschermingszone B wijziging
- Boom
- Coupure
- Duiker
- Sifon
- Gemaal
- Sluis
- Stuw/Onderdoorlaat
- Vispassage
- Afrastering
- Bomenrij
- Haag
- Muur
- Signaleringslijn RWS
- Bebouwing
- 1234 Kadastraal perceel + nummer

Legger Waterkeringen

Situatiekaart Maasdijk, blad 11

0 5 10 20 30 40 50 m

Gemaakt door: Cluster Gis, Servicestaf
Gemaakt op: 8-5-2018
Versie: Ontwerp, DB d.d. 14-5-2018
Schaal: 1: 2000
Bladnummer: 11 van 146
Papierformaat: A3

Waterschap Aa en Maas

bestandsnaam: 3_Ontwerp Situatiekaart Maasdijk, Blad 11 van 146 d.d. 14-05-2018.pdf

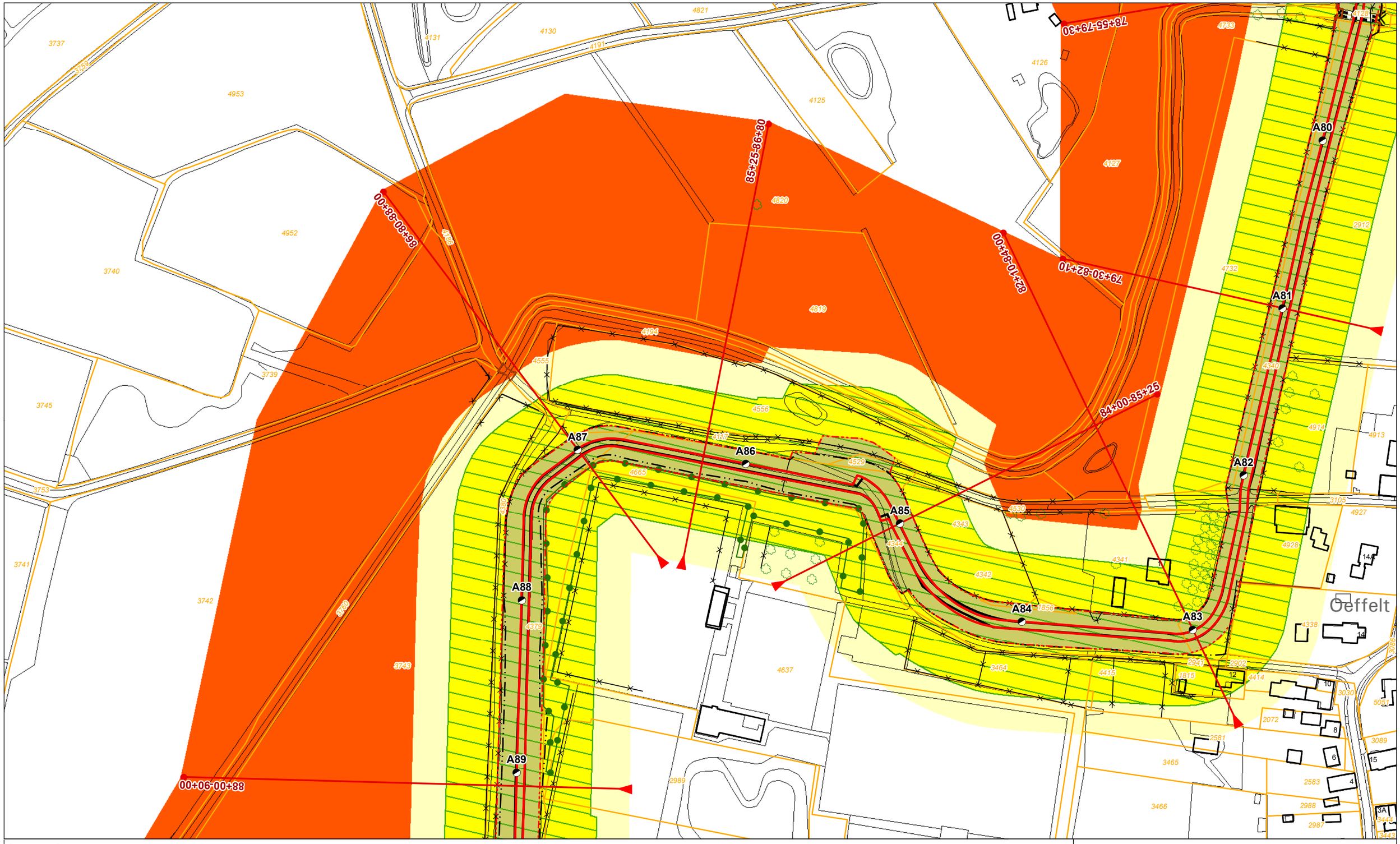

Legenda

- Dijkpaal + nummer
- Leggerprofiel + afstand van-tot
- Binnen- en buitenkruinlijn legger
- Binnen- en buitenteenlijn legger
- Binnen- en Buitenkruinlijn
- Binnen- en Buitenteenlijn
- Profiel van vrije ruimte wijziging
- Waterkering vastgesteld
- Beschermingszone A vastgesteld
- Buitenbeschermingszone B vastgesteld
- Buitenbeschermingszone B verwijderd
- Buitenbeschermingszone B wijziging
- Boom
- Coupure
- Duiker
- Sifon
- Gemaal
- Sluis
- Stuw/Onderdoorlaat
- Vispassage
- Afrastering
- Bomenrij
- Haag
- Muur
- Signaleringslijn RWS
- Bebouwing
- 1234 Kadastraal perceel + nummer

Legger Waterkeringen

Situatiekaart Maasdijk, blad 12

0 5 10 20 30 40 50 m

Gemaakt door: Cluster Gis, Servicestaf
Gemaakt op: 8-5-2018
Versie: Ontwerp, DB d.d. 14-5-2018
Schaal: 1: 2000
Bladnummer: 12 van 146
Papierformaat: A3

Waterschap Aa en Maas

bestandsnaam: 3_Ontwerp Situatiekaart Maasdijk, Blad 12 van 146 d.d. 14-05-2018.pdf

Legenda

- Dijkpaal + nummer
- Leggerprofiel + afstand van-tot
- Binnen- en buitenkruinlijn legger
- Binnen- en buitenteenlijn legger
- Binnen- en Buitenkruinlijn
- Binnen- en Buitenteenlijn
- Profiel van vrije ruimte wijziging
- Waterkering vastgesteld
- Beschermingszone A vastgesteld
- Buitenbeschermingszone B vastgesteld
- Buitenbeschermingszone B verwijderd
- Buitenbeschermingszone B wijziging
- Boom
- Coupure
- Duiker
- Sifon
- Gemaal
- Sluis
- Stuw/Onderdoorlaat
- Vispassage
- Afrastering
- Bomenrij
- Haag
- Muur
- Signaleringslijn RWS
- Bebouwing
- 1234 Kadastraal perceel + nummer

Legger Waterkeringen

Situatiekaart Maasdijk, blad 13

0 5 10 20 30 40 50 m

Gemaakt door: Cluster Gis, Servicestaf
Gemaakt op: 8-5-2018
Versie: Ontwerp, DB d.d. 14-5-2018
Schaal: 1: 2000
Bladnummer: 13 van 146
Papierformaat: A3

Waterschap Aa en Maas

bestandsnaam: 3_Ontwerp Situatiekaart Maasdijk, Blad 13 van 146 d.d. 14-05-2018.pdf

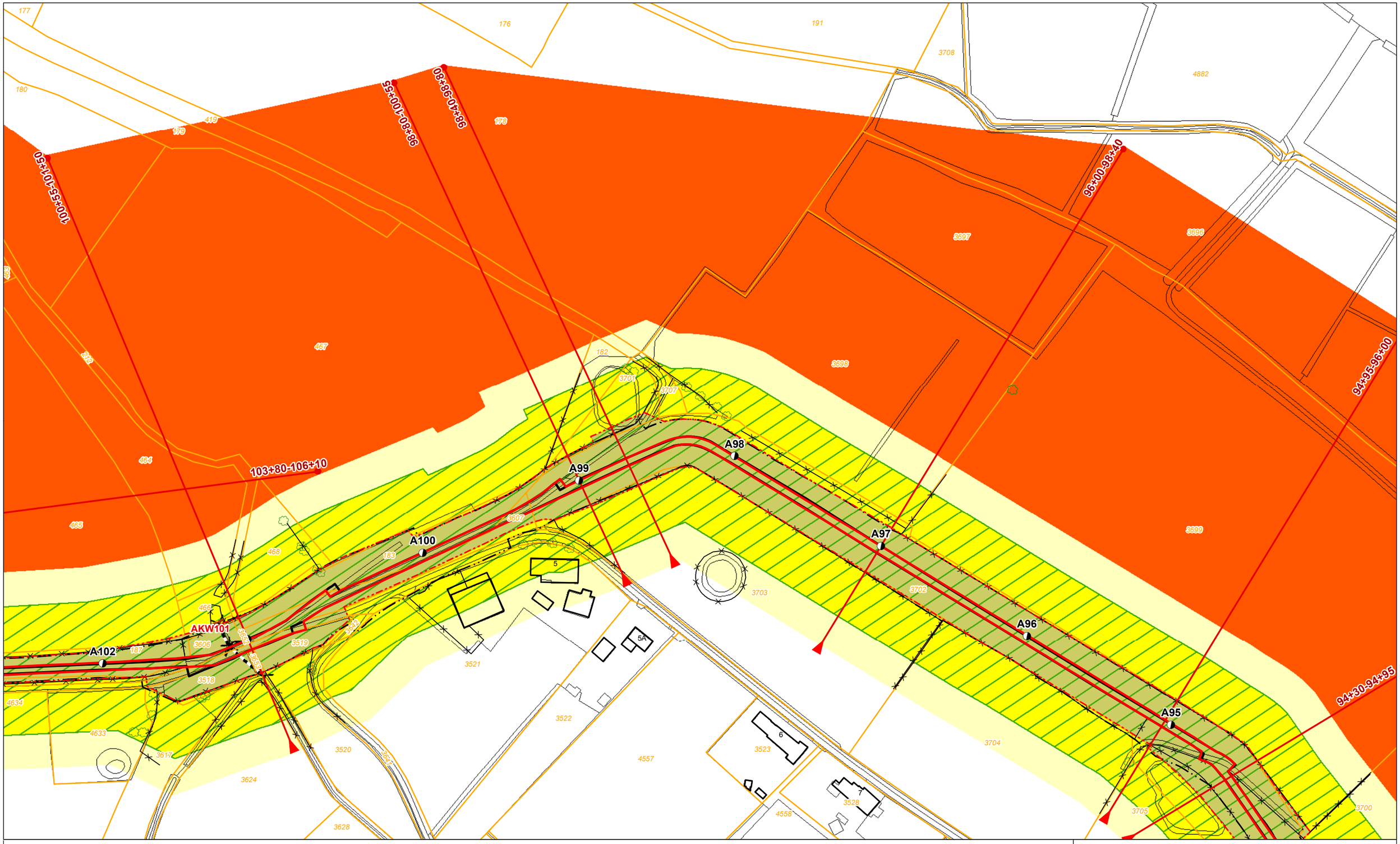

Legenda

- Dijkpaal + nummer
- Leggerprofiel + afstand van-tot
- Binnen- en buitenkruinlijn legger
- Binnen- en buitenteenlijn legger
- Binnen- en Buitenkruinlijn
- Binnen- en Buitenteenlijn
- Profiel van vrije ruimte wijziging
- Waterkering vastgesteld
- Beschermingszone A vastgesteld
- Buitenbeschermingszone B vastgesteld
- Buitenbeschermingszone B verwijderd
- Buitenbeschermingszone B wijziging
- Boom
- Coupure
- Duiker
- Sifon
- Gemaal
- Sluis
- Stuw/Onderdoorlaat
- Vispassage
- Afrastering
- Bomenrij
- Haag
- Muur
- Signaleringslijn RWS
- Bebouwing
- 1234 Kadastraal perceel + nummer

Legger Waterkeringen

Situatiekaart Maasdijk, blad 14

0 5 10 20 30 40 50 m

Gemaakt door: Cluster Gis, Servicestaf
Gemaakt op: 8-5-2018
Versie: Ontwerp, DB d.d. 14-5-2018
Schaal: 1: 2000
Bladnummer: 14 van 146
Papierformaat: A3

Waterschap Aa en Maas

bestandsnaam: 3_Ontwerp Situatiekaart Maasdijk, Blad 14 van 146 d.d. 14-05-2018.pdf

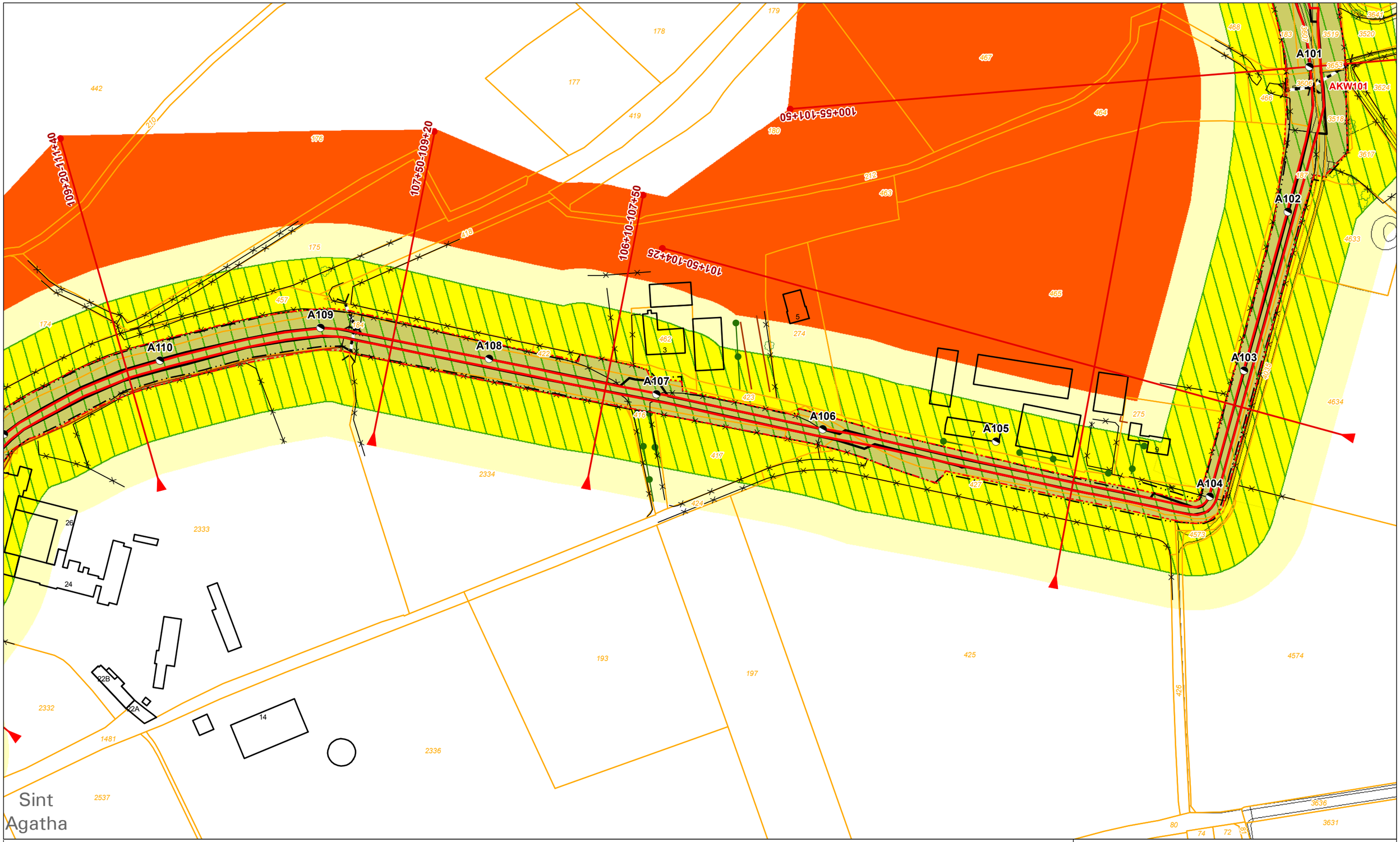

Legenda

- Dijkpaal + nummer
- Leggerprofiel + afstand van-tot
- Binnen- en buitenkruinlijn legger
- Binnen- en buitenteenlijn legger
- Binnen- en Buitenkruinlijn
- Binnen- en Buitenteenlijn
- Profiel van vrije ruimte wijziging
- Waterkering vastgesteld
- Beschermingszone A vastgesteld
- Buitenbeschermingszone B vastgesteld
- Buitenbeschermingszone B verwijderd
- Buitenbeschermingszone B wijziging
- Boom
- Coupure
- Duiker
- Sifon
- Gemaal
- Sluis
- Stuw/Onderdoorlaat
- Vispassage
- Afrastering
- Bomenrij
- Haag
- Muur
- Signaleringslijn RWS
- Bebouwing
- 1234 Kadastraal perceel + nummer

Legger Waterkeringen

Situatiekaart Maasdijk, blad 15

0 5 10 20 30 40 50 m

Gemaakt door: Cluster Gis, Servicestaf
Gemaakt op: 8-5-2018
Versie: Ontwerp, DB d.d. 14-5-2018
Schaal: 1: 2000
Bladnummer: 15 van 146
Papierformaat: A3

Waterschap Aa en Maas

bestandsnaam: 3_Ontwerp Situatiekaart Maasdijk, Blad 15 van 146 d.d. 14-05-2018.pdf

Legenda

- Dijkpaal + nummer
- Leggerprofiel + afstand van-tot
- Binnen- en buitenkruinlijn legger
- Binnen- en buitenteenlijn legger
- Binnen- en Buitenkruinlijn
- Binnen- en Buitenteenlijn
- Profiel van vrije ruimte wijziging
- Waterkering vastgesteld
- Beschermingszone A vastgesteld
- Buitenbeschermingszone B vastgesteld
- Buitenbeschermingszone B verwijderd
- Buitenbeschermingszone B wijziging
- Boom
- Coupure
- Duiker
- Sifon
- Gemaal
- Sluis
- Stuw/Onderdoorlaat
- Vispassage
- Afrastering
- Bomenrij
- Haag
- Muur
- Signaleringslijn RWS
- Bebouwing
- 1234 Kadastraal perceel + nummer

Legger Waterkeringen

Situatiekaart Maasdijk, blad 16

0 5 10 20 30 40 50 m

Gemaakt door: Cluster Gis, Servicestaf
Gemaakt op: 8-5-2018
Versie: Ontwerp, DB d.d. 14-5-2018
Schaal: 1: 2000
Bladnummer: 16 van 146
Papierformaat: A3

Waterschap Aa en Maas

bestandsnaam: 3_Ontwerp Situatiekaart Maasdijk, Blad 16 van 146 d.d. 14-05-2018.pdf

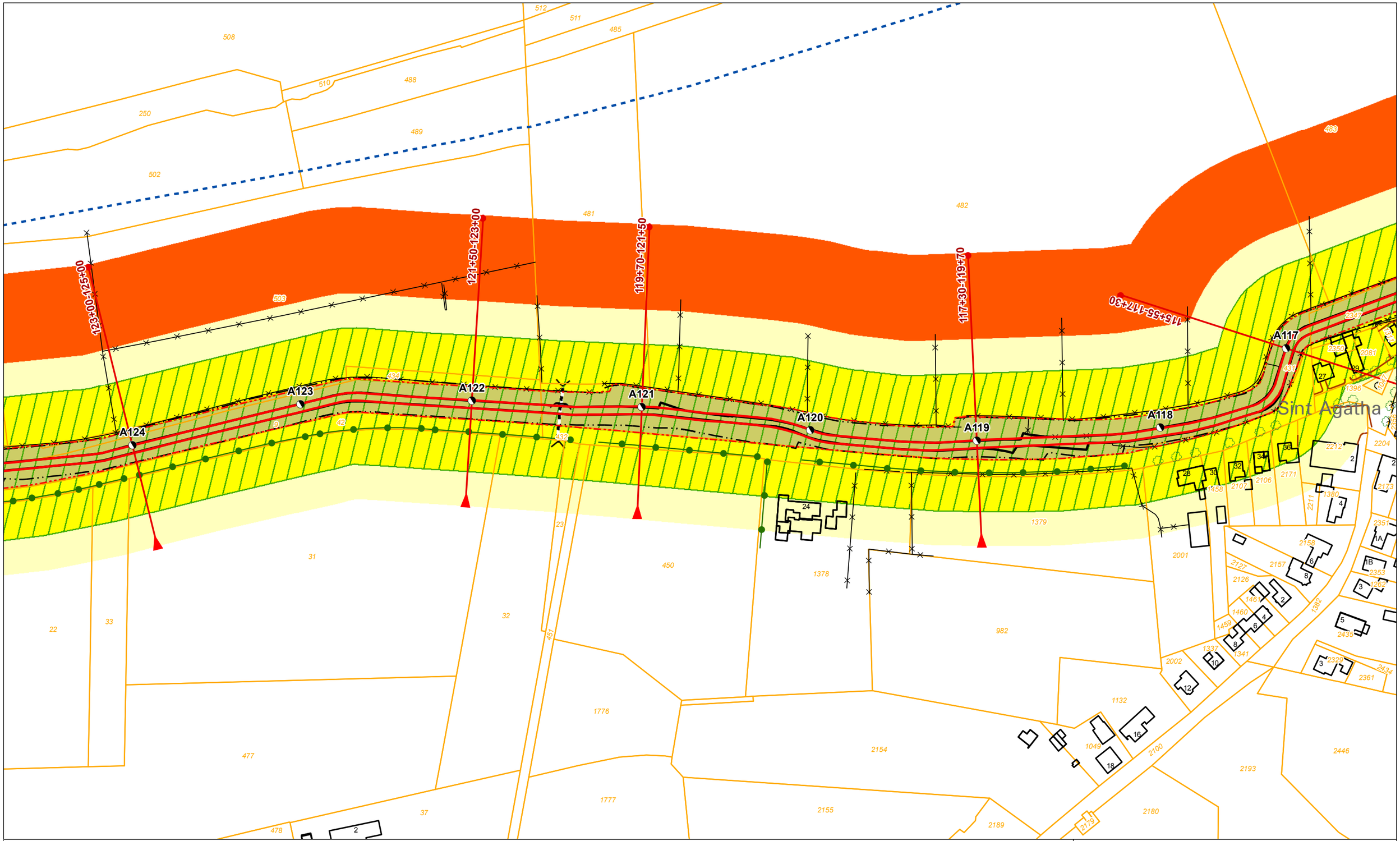

Legenda

- Dijkpaal + nummer
- Leggerprofiel + afstand van-tot
- Binnen- en buitenkruinlijn legger
- Binnen- en buitenteenlijn legger
- Binnen- en Buitenkruinlijn
- Binnen- en Buitenteenlijn
- Profiel van vrije ruimte wijziging
- Waterkering vastgesteld
- Beschermingszone A vastgesteld
- Buitenbeschermingszone B vastgesteld
- Buitenbeschermingszone B verwijderd
- Buitenbeschermingszone B wijziging
- Boom
- Coupure
- Duiker
- Sifon
- Gemaal
- Sluis
- Stuw/Onderdoorlaat
- Vispassage
- Afrastering
- Bomenrij
- Haag
- Muur
- Signaleringslijn RWS
- Bebouwing
- 1234 Kadastraal perceel + nummer

Legger Waterkeringen

Situatiekaart Maasdijk, blad 17

0 5 10 20 30 40 50 m

Gemaakt door: Cluster Gis, Servicestaf
Gemaakt op: 8-5-2018
Versie: Ontwerp, DB d.d. 14-5-2018
Schaal: 1: 2000
Bladnummer: 17 van 146
Papierformaat: A3

Waterschap Aa en Maas

Legenda

- Dijkpaal + nummer
- Leggerprofiel + afstand van-tot
- Binnen- en buitenkruinlijn legger
- Binnen- en buitenteenlijn legger
- Binnen- en Buitenkruinlijn
- Binnen- en Buitenteenlijn
- Profiel van vrije ruimte wijziging
- Waterkering vastgesteld
- Beschermingszone A vastgesteld
- Buitenbeschermingszone B vastgesteld
- Buitenbeschermingszone B verwijderd
- Buitenbeschermingszone B wijziging
- Boom
- Coupure
- Duiker
- Sifon
- Gemaal
- Sluis
- Stuw/Onderdoorlaat
- Vispassage
- Afrastering
- Bomenrij
- Haag
- Muur
- Signaleringslijn RWS
- Bebouwing
- 1234 Kadastraal perceel + nummer

Legger Waterkeringen

Situatiekaart Maasdijk, blad 18

0 5 10 20 30 40 50 m

Gemaakt door: Cluster Gis, Servicestaf
Gemaakt op: 8-5-2018
Versie: Ontwerp, DB d.d. 14-5-2018
Schaal: 1: 2000
Bladnummer: 18 van 146
Papierformaat: A3

Waterschap Aa en Maas

bestandsnaam: 3_Ontwerp Situatiekaart Maasdijk, Blad 18 van 146 d.d. 14-05-2018.pdf

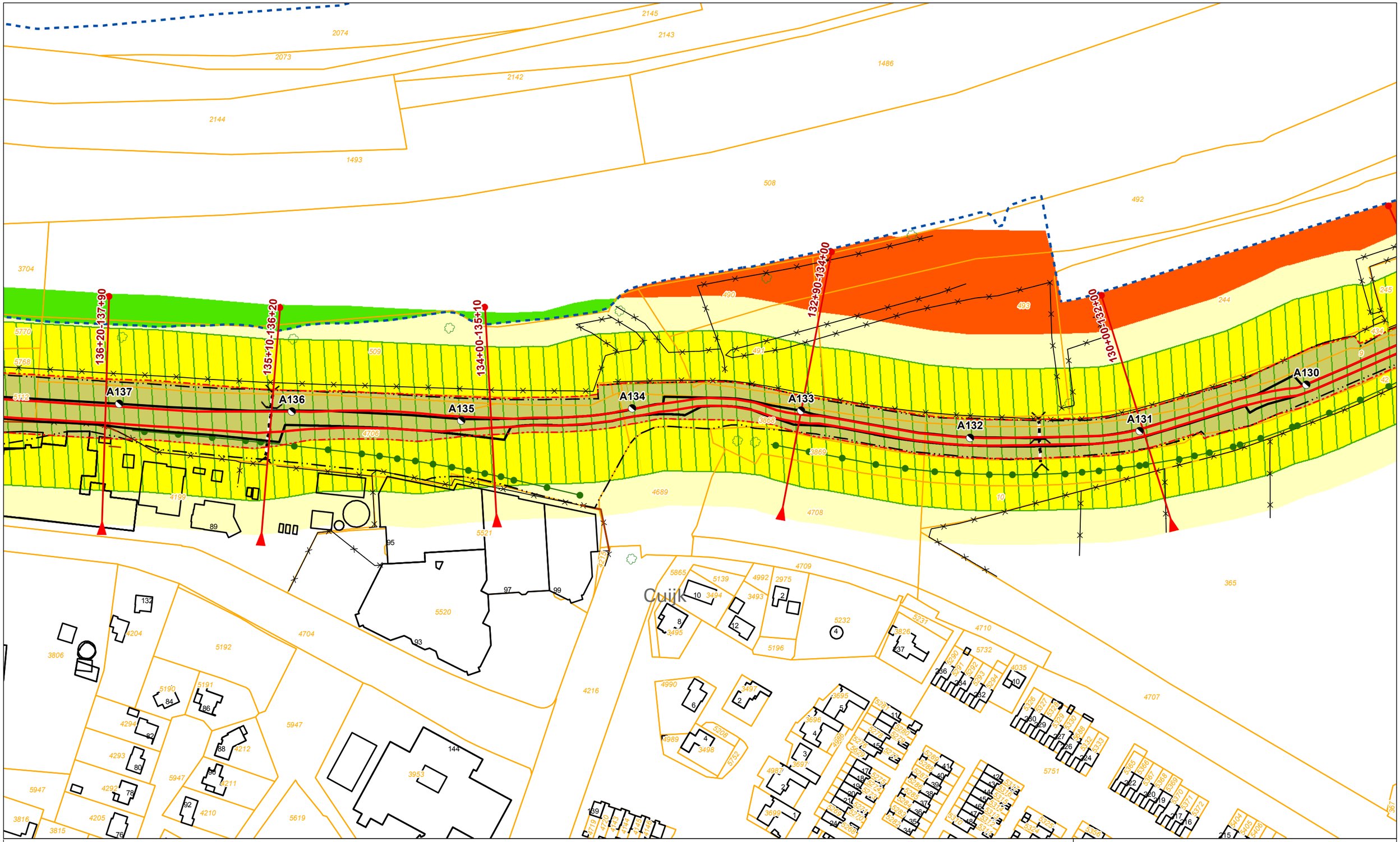

Legenda

- Dijkpaal + nummer
- Leggerprofiel + afstand van-tot
- Binnen- en buitenkruinlijn legger
- Binnen- en buitenteenlijn legger
- Binnen- en Buitenkruinlijn
- Binnen- en Buitenteenlijn
- Profiel van vrije ruimte wijziging
- Waterkering vastgesteld
- Beschermingszone A vastgesteld
- Buitenbeschermingszone B vastgesteld
- Buitenbeschermingszone B verwijderd
- Buitenbeschermingszone B wijziging
- Boom
- Coupure
- Duiker
- Sifon
- Gemaal
- Sluis
- Stuw/Onderdoorlaat
- Vispassage
- Afrastering
- Bomenrij
- Haag
- Muur
- Signaleringslijn RWS
- Bebouwing
- 1234 Kadastraal perceel + nummer

Legger Waterkeringen

Situatiekaart Maasdijk, blad 19

0 5 10 20 30 40 50 m

Gemaakt door: Cluster Gis, Servicestaf
Gemaakt op: 8-5-2018
Versie: Ontwerp, DB d.d. 14-5-2018
Schaal: 1: 2000
Bladnummer: 19 van 146
Papierformaat: A3

Waterschap Aa en Maas

bestandsnaam: 3_Ontwerp Situatiekaart Maasdijk, Blad 19 van 146 d.d. 14-05-2018.pdf

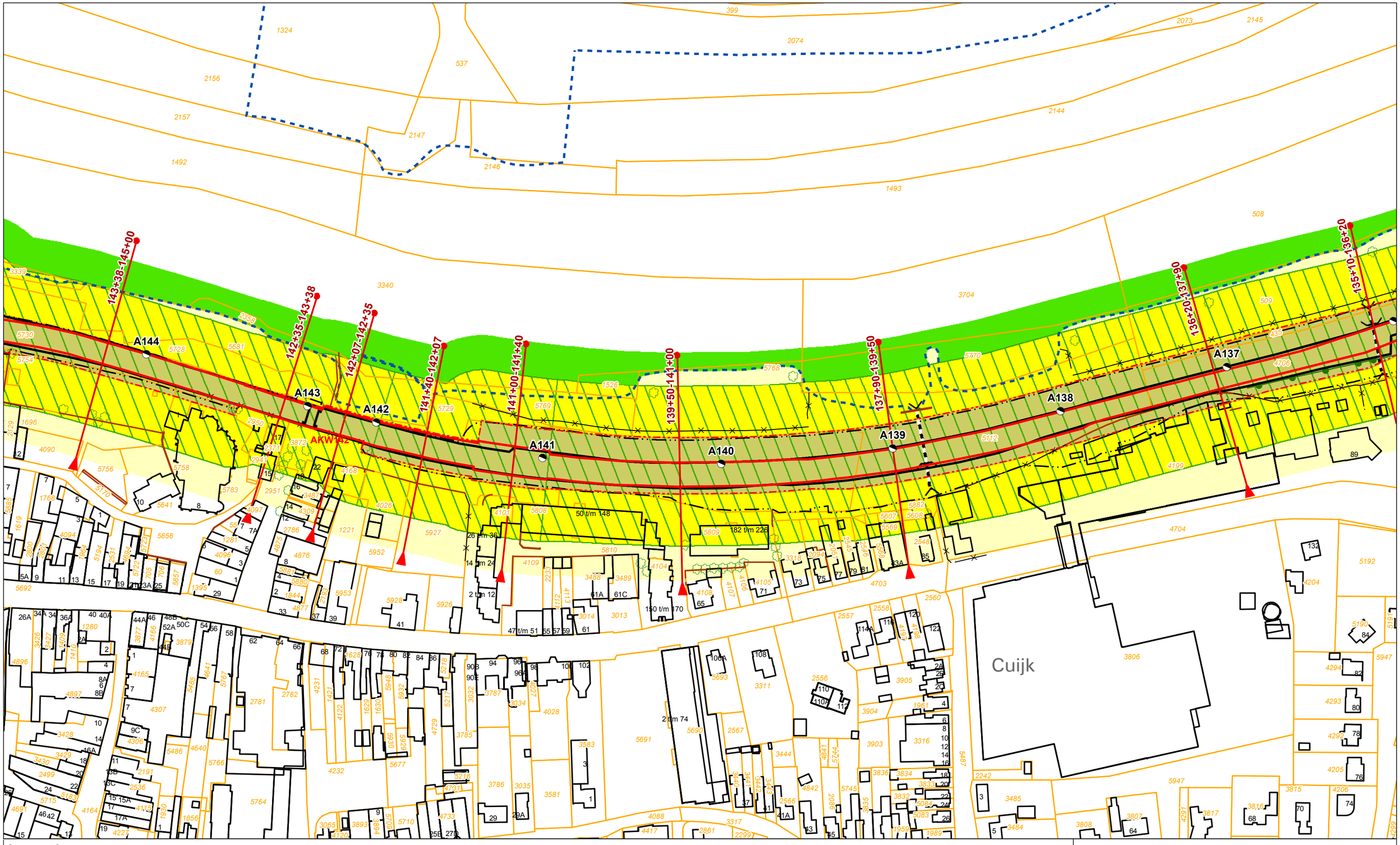

Legenda

- Dijkpaal + nummer
- Leggerprofiel + afstand van-tot
- Binnen- en buitenkruinlijn legger
- Binnen- en buitenteenlijn legger
- Binnen- en Buitenkruinlijn
- Binnen- en Buitenteenlijn
- Profiel van vrije ruimte wijziging
- Waterkering vastgesteld
- Beschermingszone A vastgesteld
- Buitenbeschermingszone B vastgesteld
- Buitenbeschermingszone B verwijderd
- Buitenbeschermingszone B wijziging
- Boom
- Coupure
- Duiker
- Sifon
- Gemaal
- Sluis
- Stuw/Onderdoorlaat
- Vispassage
- Afrastering
- Bomenrij
- Haag
- Muur
- Signaleringslijn RWS
- Bebouwing
- 1234 Kadastraal perceel + nummer

Legger Waterkeringen

Situatiekaart Maasdijk, blad 20

0 5 10 20 30 40 50 m

Gemaakt door: Cluster Gis, Servicestaf
Gemaakt op: 8-5-2018
Versie: Ontwerp, DB d.d. 14-5-2018
Schaal: 1: 2000
Bladnummer: 20 van 146
Papierformaat: A3

Waterschap Aa en Maas

bestandsnaam: 3_Ontwerp Situatiekaart Maasdijk, Blad 20 van 146 d.d. 14-05-2018.pdf

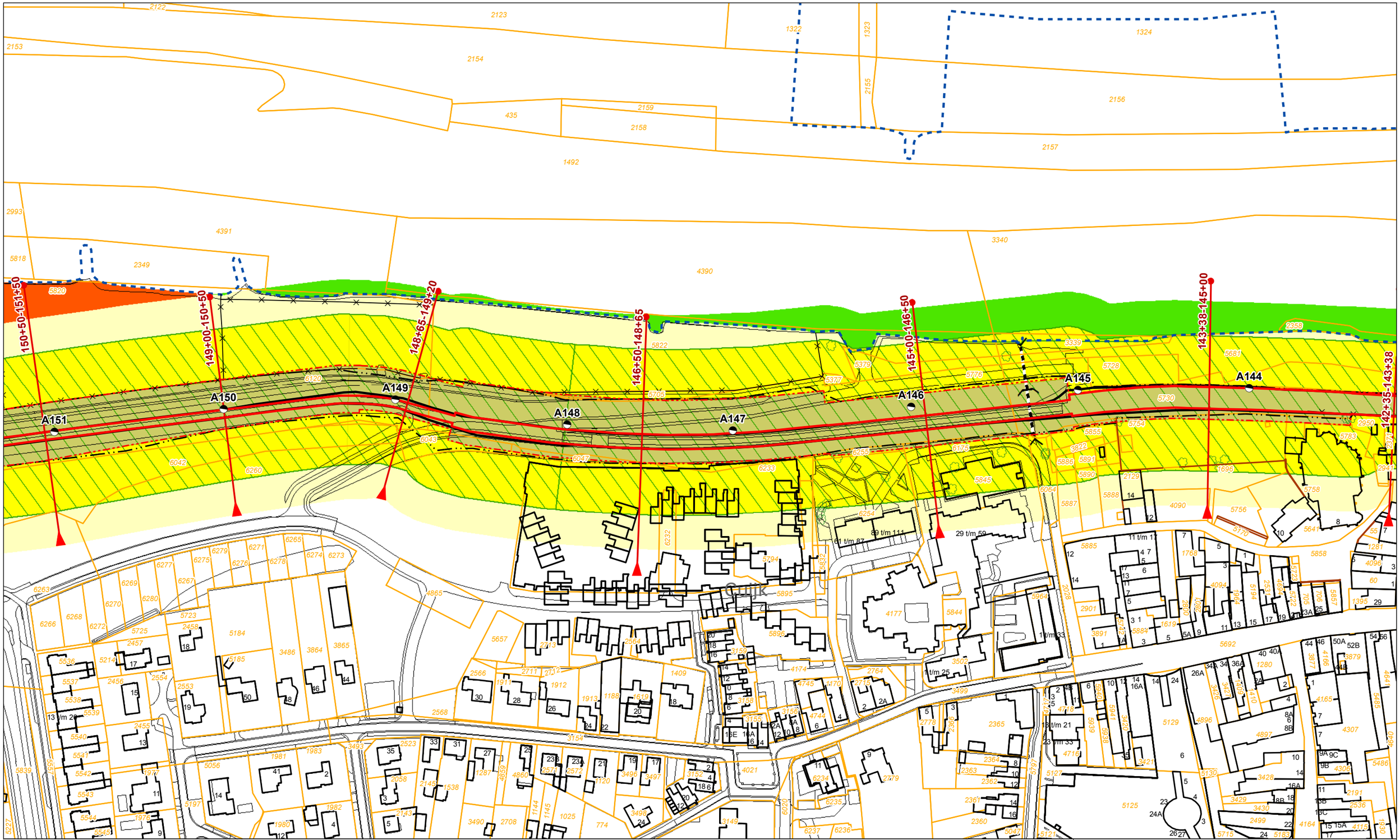

Legenda

- Dijkpaal + nummer
- Leggerprofiel + afstand van-tot
- Binnen- en buitenkruinlijn legger
- Binnen- en buitenteenlijn legger
- Binnen- en Buitenkruinlijn
- Binnen- en Buitenteenlijn
- Profiel van vrije ruimte wijziging
- Waterkering vastgesteld
- Beschermingszone A vastgesteld
- Buitenbeschermingszone B vastgesteld
- Buitenbeschermingszone B verwijderd
- Buitenbeschermingszone B wijziging
- Boom
- Coupure
- Duiker
- Sifon
- Gemaal
- Sluis
- Stuw/Onderdoorlaat
- Vispassage
- Afrastering
- Bomenrij
- Haag
- Muur
- Signaleringslijn RWS
- Bebouwing
- 1234 Kadastraal perceel + nummer

Legger Waterkeringen

Situatiekaart Maasdijk, blad 21

0 5 10 20 30 40 50 m

Gemaakt door: Cluster Gis, Servicestaf
Gemaakt op: 8-5-2018
Versie: Ontwerp, DB d.d. 14-5-2018
Schaal: 1: 2000
Bladnummer: 21 van 146
Papierformaat: A3

Waterschap Aa en Maas

bestandsnaam: 3_Ontwerp Situatiekaart Maasdijk, Blad 21 van 146 d.d. 14-05-2018.pdf

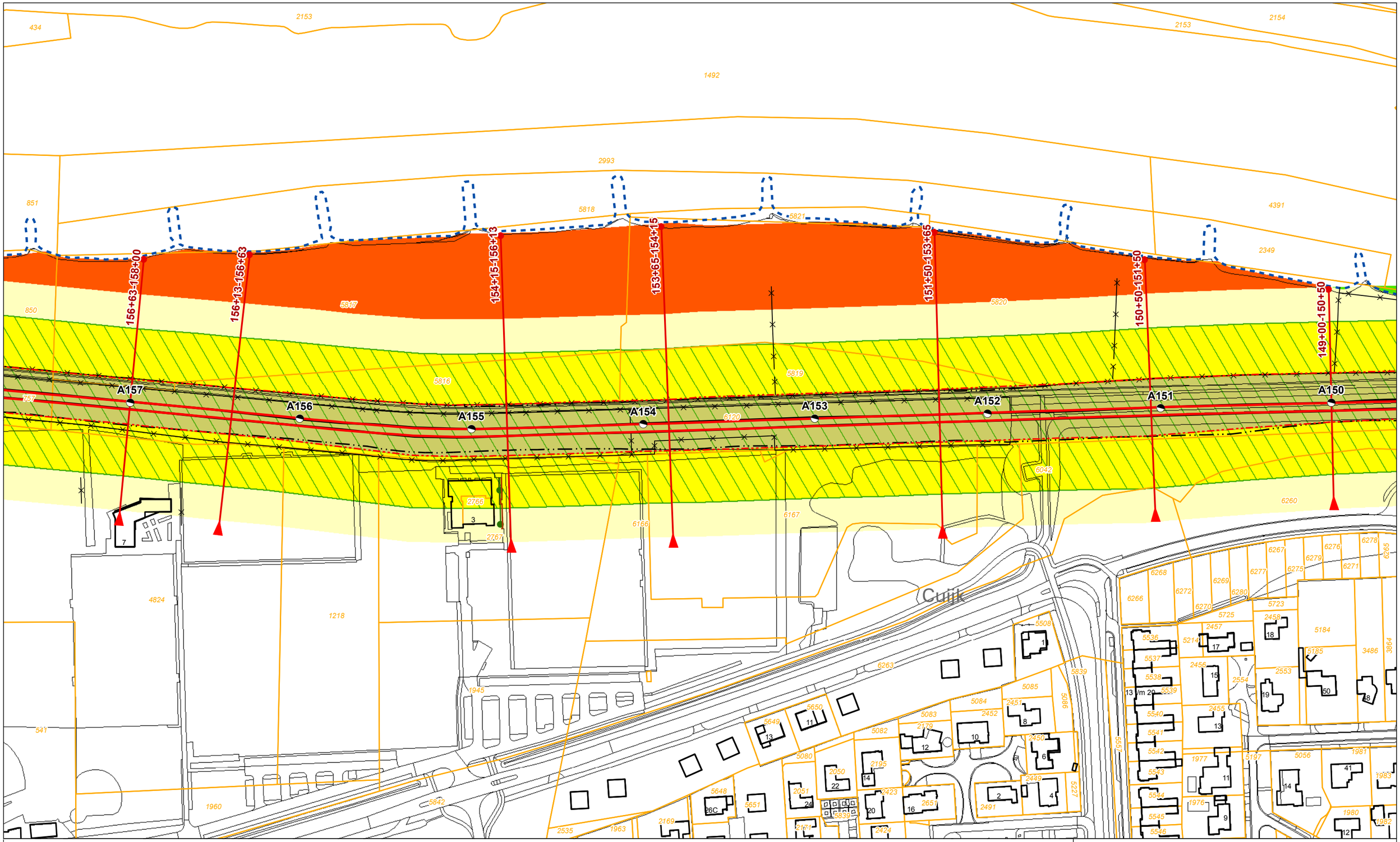

Legenda

- Dijkpaal + nummer
- Leggerprofiel + afstand van-tot
- Binnen- en buitenkruinlijn legger
- Binnen- en buitenteenlijn legger
- Binnen- en Buitenkruinlijn
- Binnen- en Buitenteenlijn
- Profiel van vrije ruimte wijziging
- Waterkering vastgesteld
- Beschermingszone A vastgesteld
- Buitenbeschermingszone B vastgesteld
- Buitenbeschermingszone B verwijderd
- Buitenbeschermingszone B wijziging
- Boom
- Coupure
- Duiker
- Sifon
- Gemaal
- Sluis
- Stuw/Onderdoorlaat
- Vispassage
- Afrastering
- Bomenrij
- Haag
- Muur
- Signaleringslijn RWS
- Bebouwing
- 1234 Kadastraal perceel + nummer

Legger Waterkeringen

Situatiekaart Maasdijk, blad 22

0 5 10 20 30 40 50 m

Gemaakt door: Cluster Gis, Servicestaf
Gemaakt op: 8-5-2018
Versie: Ontwerp, DB d.d. 14-5-2018
Schaal: 1: 2000
Bladnummer: 22 van 146
Papierformaat: A3

Waterschap Aa en Maas

bestandsnaam: 3_Ontwerp Situatiekaart Maasdijk, Blad 22 van 146 d.d. 14-05-2018.pdf

Legenda

- Dijkpaal + nummer
- Leggerprofiel + afstand van-tot
- Binnen- en buitenkruinlijn legger
- Binnen- en buitenteenlijn legger
- Binnen- en Buitenkruinlijn
- Binnen- en Buitenteenlijn
- Profiel van vrije ruimte wijziging
- Waterkering vastgesteld
- Beschermingszone A vastgesteld
- Buitenbeschermingszone B vastgesteld
- Buitenbeschermingszone B verwijderd
- Buitenbeschermingszone B wijziging
- Boom
- Coupure
- Duiker
- Sifon
- Gemaal
- Sluis
- Stuw/Onderdoorlaat
- Vispassage
- Afrastering
- Bomenrij
- Haag
- Muur
- Signaleringslijn RWS
- Bebouwing
- 1234 Kadastraal perceel + nummer

Legger Waterkeringen

Situatiekaart Maasdijk, blad 23

0 5 10 20 30 40 50 m

Gemaakt door: Cluster Gis, Servicestaf
Gemaakt op: 8-5-2018
Versie: Ontwerp, DB d.d. 14-5-2018
Schaal: 1: 2000
Bladnummer: 23 van 146
Papierformaat: A3

Waterschap Aa en Maas

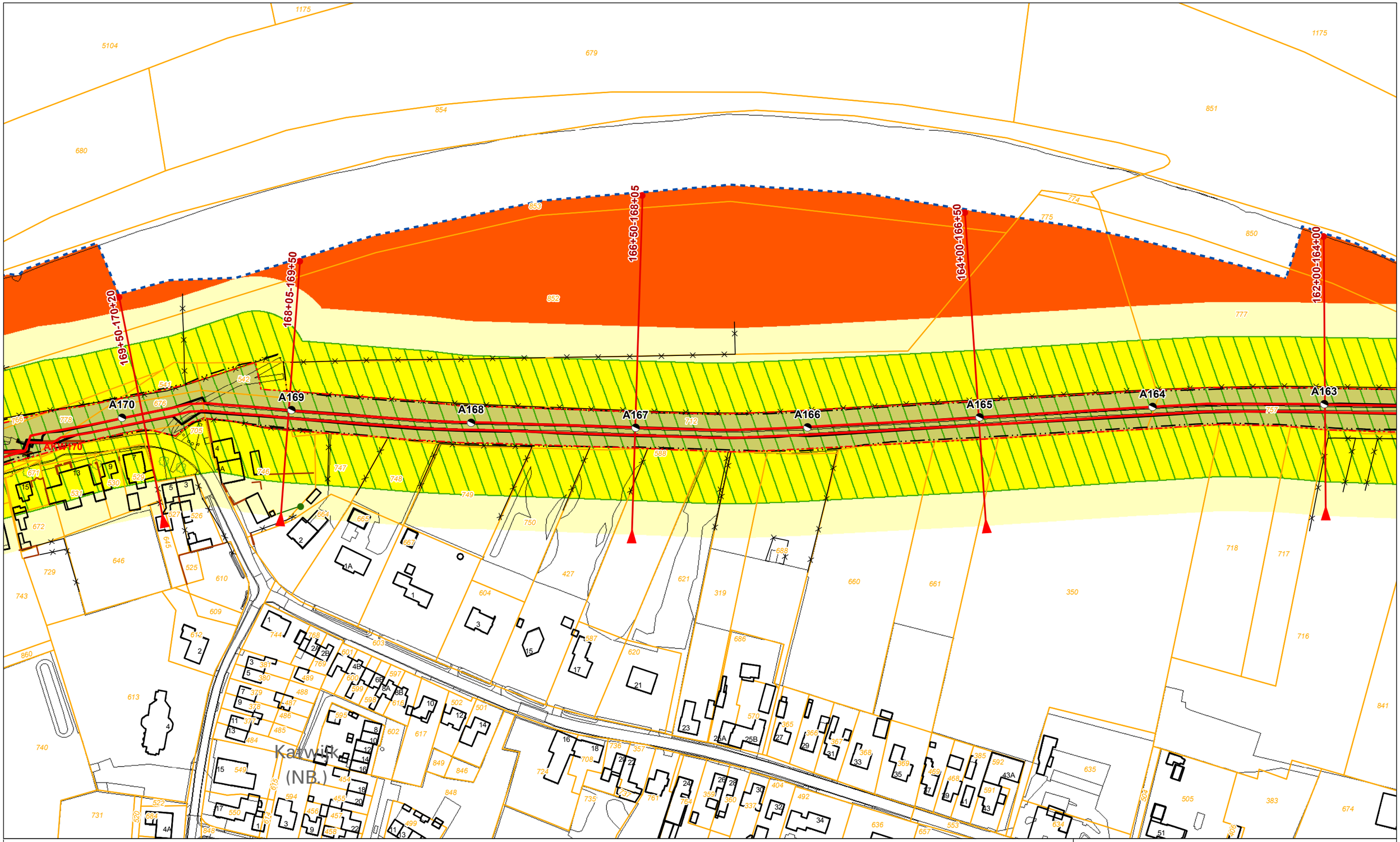

Legenda

- Dijkpaal + nummer
- Leggerprofiel + afstand van-tot
- Binnen- en buitenkruinlijn legger
- Binnen- en buitenteenlijn legger
- Binnen- en Buitenkruinlijn
- Binnen- en Buitenteenlijn
- Profiel van vrije ruimte wijziging
- Waterkering vastgesteld
- Beschermingszone A vastgesteld
- Buitenbeschermingszone B vastgesteld
- Buitenbeschermingszone B verwijderd
- Buitenbeschermingszone B wijziging
- Boom
- Coupure
- Duiker
- Sifon
- Gemaal
- Sluis
- Stuw/Onderdoorlaat
- Vispassage
- Afrastering
- Bomenrij
- Haag
- Muur
- Signaleringslijn RWS
- Bebouwing
- 1234 Kadastraal perceel + nummer

Legger Waterkeringen

Situatiekaart Maasdijk, blad 24

0 5 10 20 30 40 50 m

Gemaakt door: Cluster Gis, Servicestaf
Gemaakt op: 8-5-2018
Versie: Ontwerp, DB d.d. 14-5-2018
Schaal: 1: 2000
Bladnummer: 24 van 146
Papierformaat: A3

Waterschap Aa en Maas

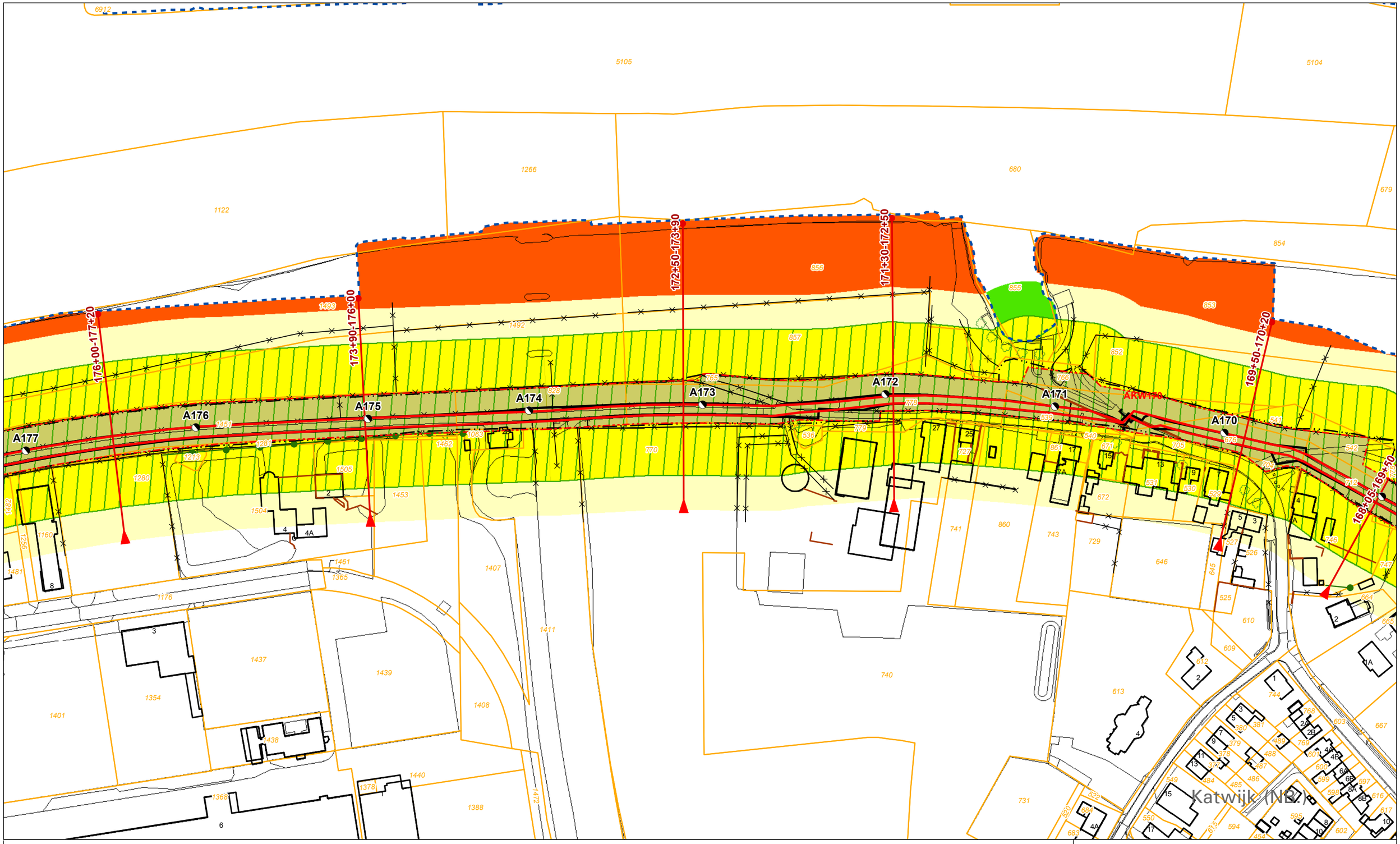

Legenda

- Dijkpaal + nummer
- Leggerprofiel + afstand van-tot
- Binnen- en buitenkruinlijn legger
- Binnen- en buitenteenlijn legger
- Binnen- en Buitenkruinlijn
- Binnen- en Buitenteenlijn
- Profiel van vrije ruimte wijziging
- Waterkering vastgesteld
- Beschermingszone A vastgesteld
- Buitenbeschermingszone B vastgesteld
- Buitenbeschermingszone B verwijderd
- Buitenbeschermingszone B wijziging
- Boom
- Coupure
- Duiker
- Sifon
- Gemaal
- Sluis
- Stuw/Onderdoorlaat
- Vispassage
- Afrastering
- Bomenrij
- Haag
- Muur
- Signaleringslijn RWS
- Bebouwing
- 1234 Kadastraal perceel + nummer

Legger Waterkeringen

Situatiekaart Maasdijk, blad 25

0 5 10 20 30 40 50 m

Gemaakt door: Cluster Gis, Servicestaf
Gemaakt op: 8-5-2018
Versie: Ontwerp, DB d.d. 14-5-2018
Schaal: 1: 2000
Bladnummer: 25 van 146
Papierformaat: A3

Waterschap Aa en Maas

bestandsnaam: 3_Ontwerp Situatiekaart Maasdijk, Blad 25 van 146 d.d. 14-05-2018.pdf

Legenda

- Dijkpaal + nummer
- Leggerprofiel + afstand van-tot
- Binnen- en buitenkruinlijn legger
- Binnen- en buitenteenlijn legger
- Binnen- en Buitenkruinlijn
- Binnen- en Buitenteenlijn
- Profiel van vrije ruimte wijziging
- Waterkering vastgesteld
- Beschermingszone A vastgesteld
- Buitenbeschermingszone B vastgesteld
- Buitenbeschermingszone B verwijderd
- Buitenbeschermingszone B wijziging
- Boom
- Coupure
- Duiker
- Sifon
- Gemaal
- Sluis
- Stuw/Onderdoorlaat
- Vispassage
- Afrastering
- Bomenrij
- Haag
- Muur
- Signaleringslijn RWS
- Bebouwing
- 1234 Kadastraal perceel + nummer

Legger Waterkeringen

Situatiekaart Maasdijk, blad 26

0 5 10 20 30 40 50 m

Gemaakt door: Cluster Gis, Servicestaf
Gemaakt op: 8-5-2018
Versie: Ontwerp, DB d.d. 14-5-2018
Schaal: 1: 2000
Bladnummer: 26 van 146
Papierformaat: A3

Waterschap Aa en Maas

bestandsnaam: 3_Ontwerp Situatiekaart Maasdijk, Blad 26 van 146 d.d. 14-05-2018.pdf

Legenda

- Dijkpaal + nummer
- Leggerprofiel + afstand van-tot
- Binnen- en buitenkruinlijn legger
- Binnen- en buitenteenlijn legger
- Binnen- en Buitenkruinlijn
- Binnen- en Buitenteenlijn
- Profiel van vrije ruimte wijziging
- Waterkering vastgesteld
- Beschermingszone A vastgesteld
- Buitenbeschermingszone B vastgesteld
- Buitenbeschermingszone B verwijderd
- Buitenbeschermingszone B wijziging
- Boom
- Coupure
- Duiker
- Sifon
- Gemaal
- Sluis
- Stuw/Onderdoorlaat
- Vispassage
- Afrastering
- Bomenrij
- Haag
- Muur
- Signaleringslijn RWS
- Bebouwing
- 1234 Kadastraal perceel + nummer

Legger Waterkeringen

Situatiekaart Maasdijk, blad 27

0 5 10 20 30 40 50 m

Gemaakt door: Cluster Gis, Servicestaf
Gemaakt op: 8-5-2018
Versie: Ontwerp, DB d.d. 14-5-2018
Schaal: 1: 2000
Bladnummer: 27 van 146
Papierformaat: A3

Waterschap Aa en Maas

bestandsnaam: 3_Ontwerp Situatiekaart Maasdijk, Blad 27 van 146 d.d. 14-05-2018.pdf

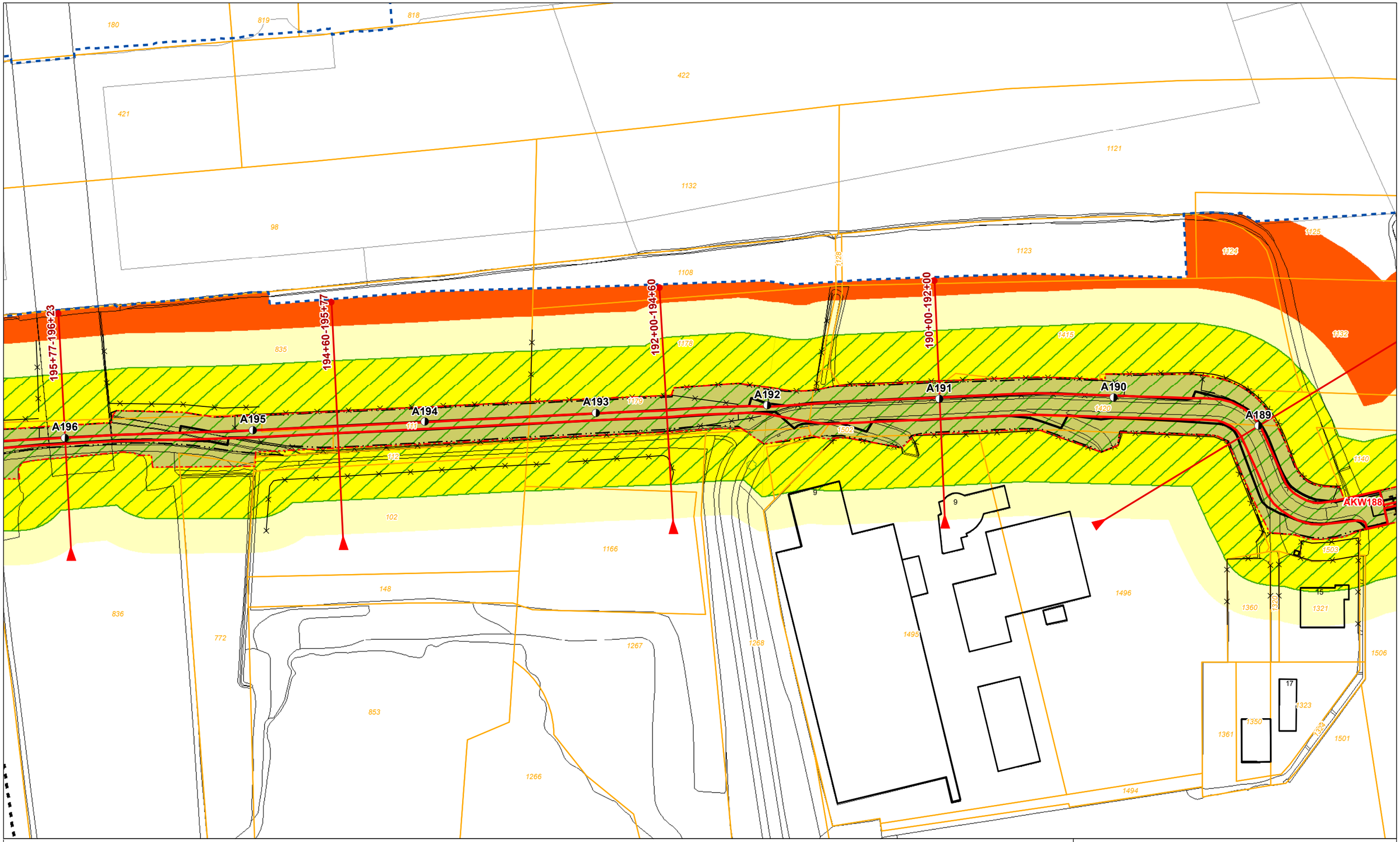

Legenda

- Dijkpaal + nummer
- Leggerprofiel + afstand van-tot
- Binnen- en buitenkruinlijn legger
- Binnen- en buitenteenlijn legger
- Binnen- en Buitenkruinlijn
- Binnen- en Buitenteenlijn
- Profiel van vrije ruimte wijziging
- Waterkering vastgesteld
- Beschermingszone A vastgesteld
- Buitenbeschermingszone B vastgesteld
- Buitenbeschermingszone B verwijderd
- Buitenbeschermingszone B wijziging
- Boom
- Coupure
- Duiker
- Sifon
- Gemaal
- Sluis
- Stuw/Onderdoorlaat
- Vispassage
- Afrastering
- Bomenrij
- Haag
- Muur
- Signaleringslijn RWS
- Bebouwing
- 1234 Kadastraal perceel + nummer

Legger Waterkeringen

Situatiekaart Maasdijk, blad 28

0 5 10 20 30 40 50 m

Gemaakt door: Cluster Gis, Servicestaf
Gemaakt op: 8-5-2018
Versie: Ontwerp, DB d.d. 14-5-2018
Schaal: 1: 2000
Bladnummer: 28 van 146
Papierformaat: A3

Waterschap Aa en Maas

bestandsnaam: 3_Ontwerp Situatiekaart Maasdijk, Blad 28 van 146 d.d. 14-05-2018.pdf

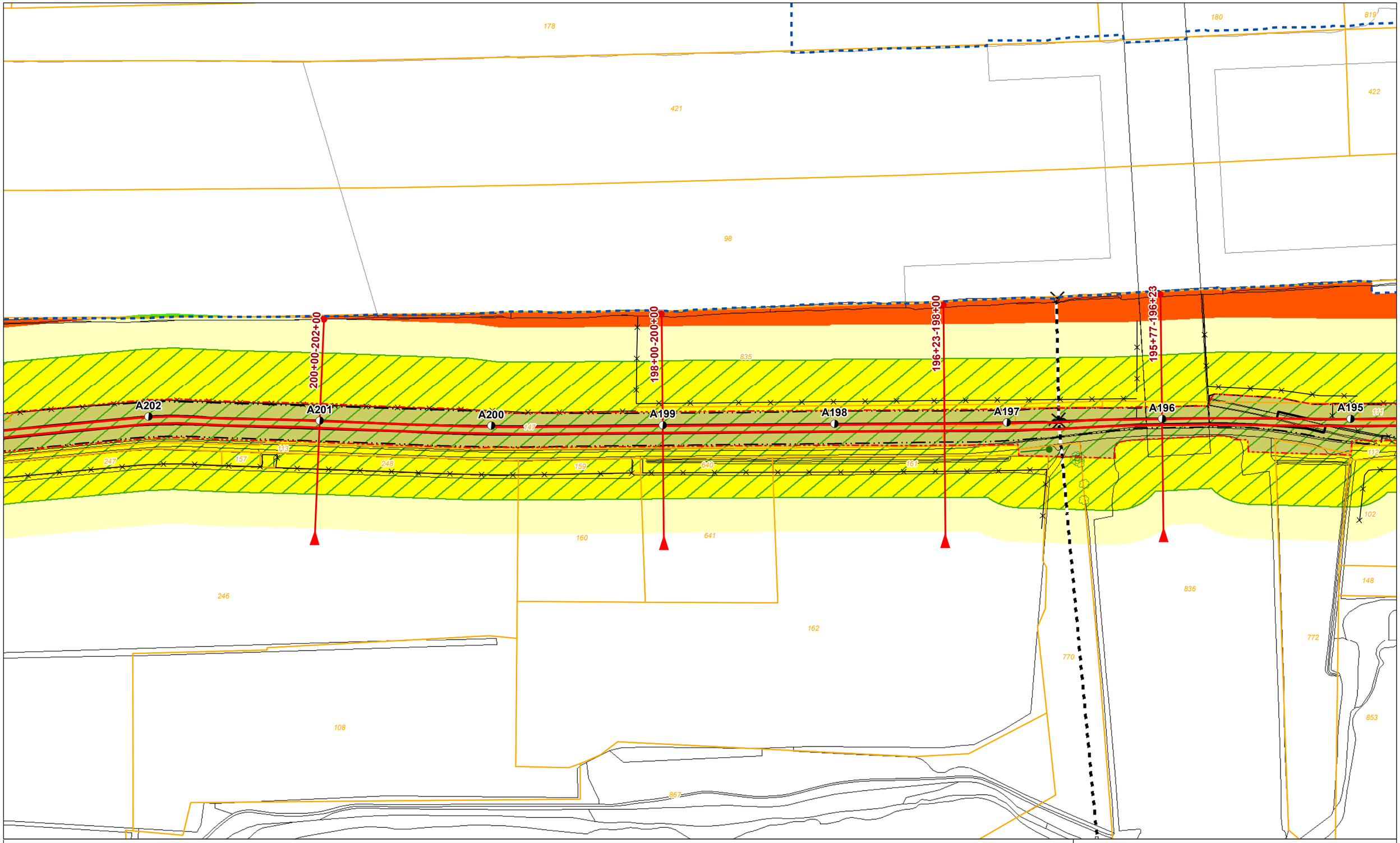

Legenda

- Dijkpaal + nummer
- Leggerprofiel + afstand van-tot
- Binnen- en buitenkruinlijn legger
- Binnen- en buitenteenlijn legger
- Binnen- en Buitenkruinlijn
- Binnen- en Buitenteenlijn
- Profiel van vrije ruimte wijziging
- Waterkering vastgesteld
- Beschermingszone A vastgesteld
- Buitenbeschermingszone B vastgesteld
- Buitenbeschermingszone B verwijderd
- Buitenbeschermingszone B wijziging
- Boom
- Coupure
- Duiker
- Sifon
- Gemaal
- Sluis
- Stuw/Onderdoorlaat
- Vispassage
- Afrastering
- Bomenrij
- Haag
- Muur
- Signaleringslijn RWS
- Bebouwing
- 1234 Kadastraal perceel + nummer

Legger Waterkeringen

Situatiekaart Maasdijk, blad 29

0 5 10 20 30 40 50 m

Gemaakt door: Cluster Gis, Servicestaf
Gemaakt op: 8-5-2018
Versie: Ontwerp, DB d.d. 14-5-2018
Schaal: 1: 2000
Bladnummer: 29 van 146
Papierformaat: A3

Waterschap Aa en Maas

bestandsnaam: 3_Ontwerp Situatiekaart Maasdijk, Blad 29 van 146 d.d. 14-05-2018.pdf

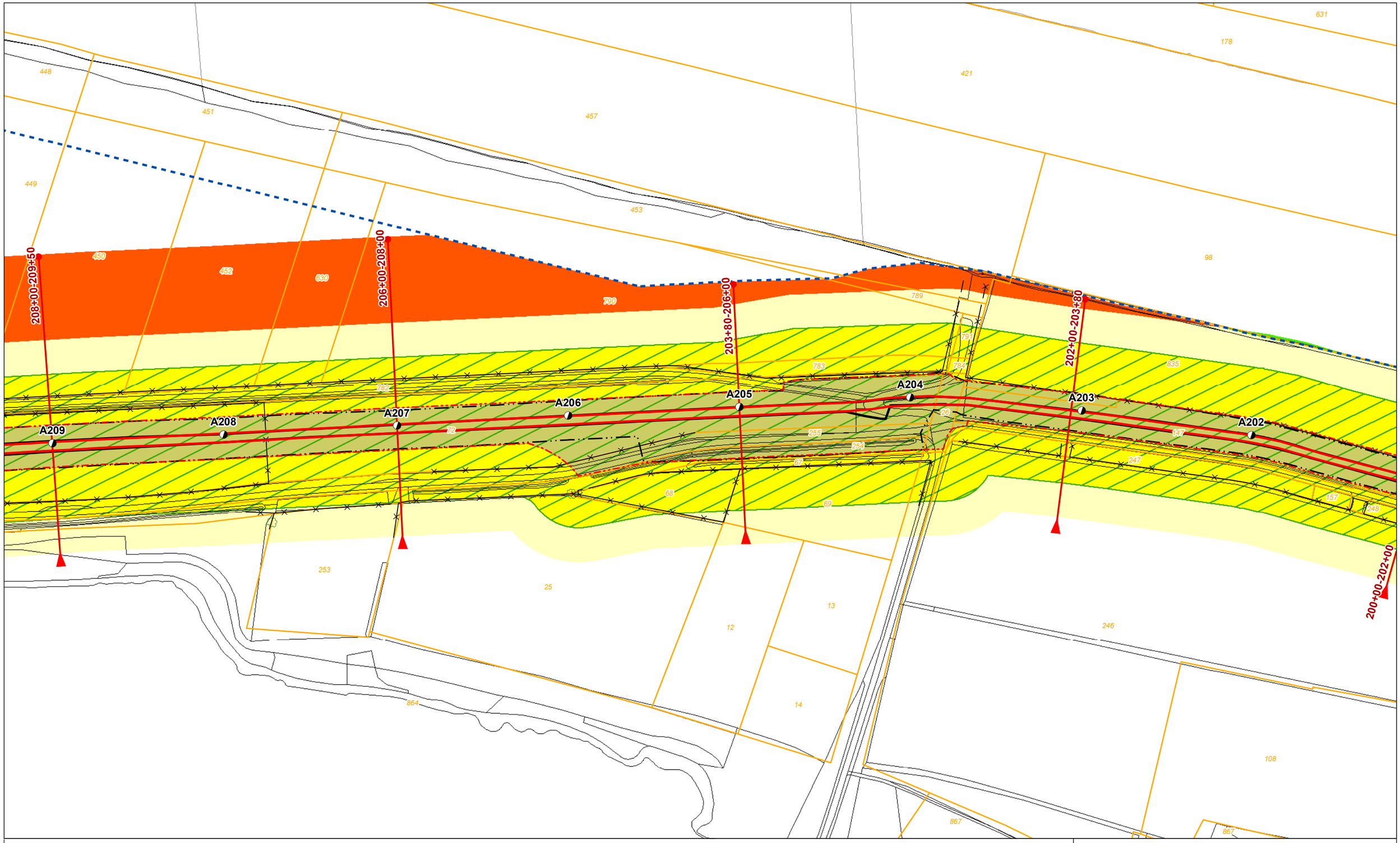

Legenda

- Dijkpaal + nummer
- Leggerprofiel + afstand van-tot
- Binnen- en buitenkruinlijn legger
- Binnen- en buitenteenlijn legger
- Binnen- en Buitenkruinlijn
- Binnen- en Buitenteenlijn
- Profiel van vrije ruimte wijziging
- Waterkering vastgesteld
- Beschermingszone A vastgesteld
- Buitenbeschermingszone B vastgesteld
- Buitenbeschermingszone B verwijderd
- Buitenbeschermingszone B wijziging
- Boom
- Coupure
- Duiker
- Sifon
- Gemaal
- Sluis
- Stuw/Onderdoorlaat
- Vispassage
- Afrastering
- Bomenrij
- Haag
- Muur
- Signaleringslijn RWS
- Bebouwing
- 1234 Kadastraal perceel + nummer

Legger Waterkeringen

Situatiekaart Maasdijk, blad 30

0 5 10 20 30 40 50 m

Gemaakt door: Cluster Gis, Servicestaf
Gemaakt op: 8-5-2018
Versie: Ontwerp, DB d.d. 14-5-2018
Schaal: 1: 2000
Bladnummer: 30 van 146
Papierformaat: A3

Waterschap Aa en Maas

bestandsnaam: 3_Ontwerp Situatiekaart Maasdijk, Blad 30 van 146 d.d. 14-05-2018.pdf

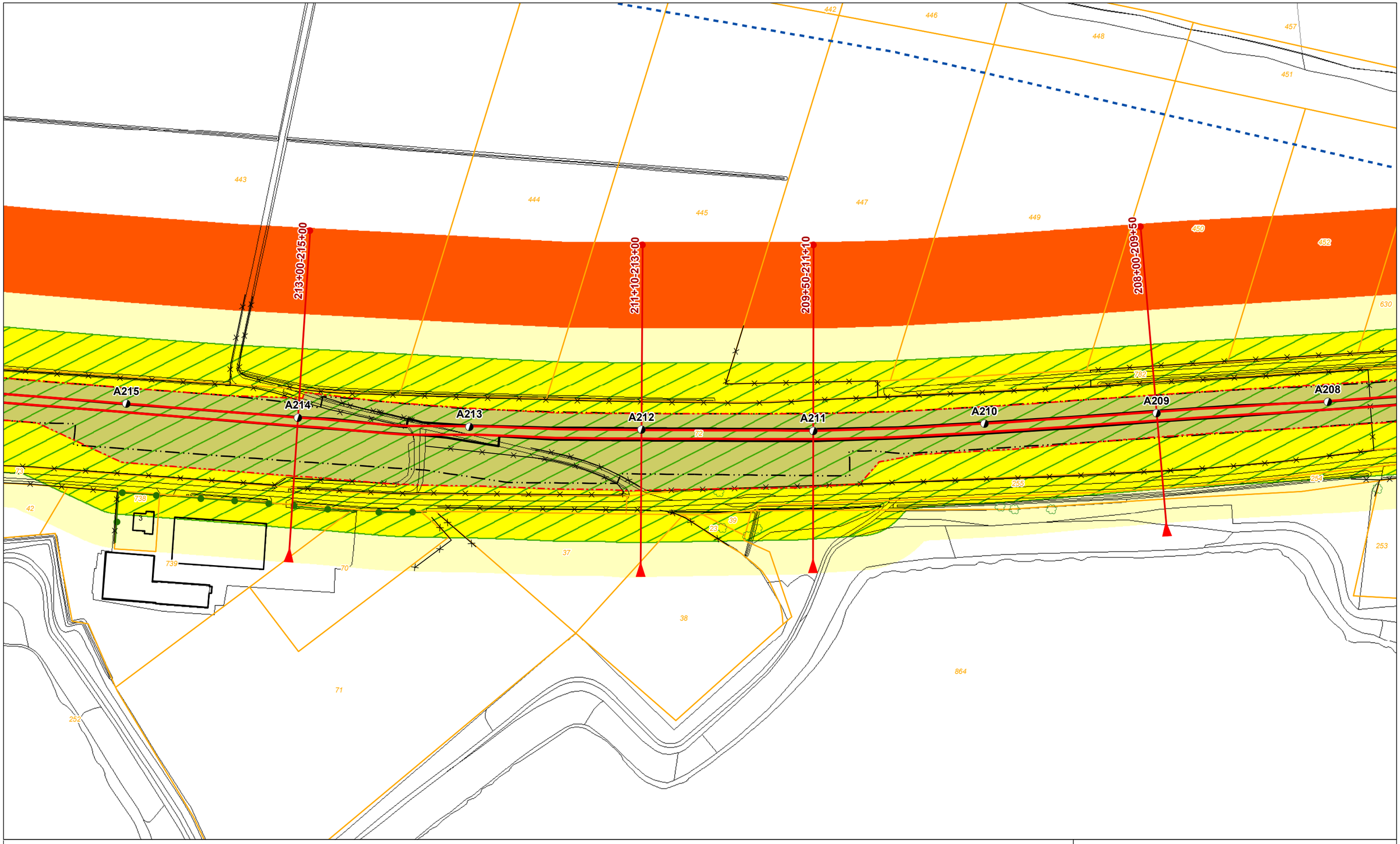

Legenda

- Dijkpaal + nummer
- Leggerprofiel + afstand van-tot
- Binnen- en buitenkruinlijn legger
- Binnen- en buitenteenlijn legger
- Binnen- en Buitenkruinlijn
- Binnen- en Buitenteenlijn
- Profiel van vrije ruimte wijziging
- Waterkering vastgesteld
- Beschermingszone A vastgesteld
- Buitenbeschermingszone B vastgesteld
- Buitenbeschermingszone B verwijderd
- Buitenbeschermingszone B wijziging
- Boom
- Coupure
- Duiker
- Sifon
- Gemaal
- Sluis
- Stuw/Onderdoorlaat
- Vispassage
- Afrastering
- Bomenrij
- Haag
- Muur
- Signaleringslijn RWS
- Bebouwing
- 1234 Kadastraal perceel + nummer

Legger Waterkeringen

Situatiekaart Maasdijk, blad 31

0 5 10 20 30 40 50 m

Gemaakt door: Cluster Gis, Servicestaf
Gemaakt op: 8-5-2018
Versie: Ontwerp, DB d.d. 14-5-2018
Schaal: 1: 2000
Bladnummer: 31 van 146
Papierformaat: A3

Waterschap Aa en Maas

bestandsnaam: 3_Ontwerp Situatiekaart Maasdijk, Blad 31 van 146 d.d. 14-05-2018.pdf

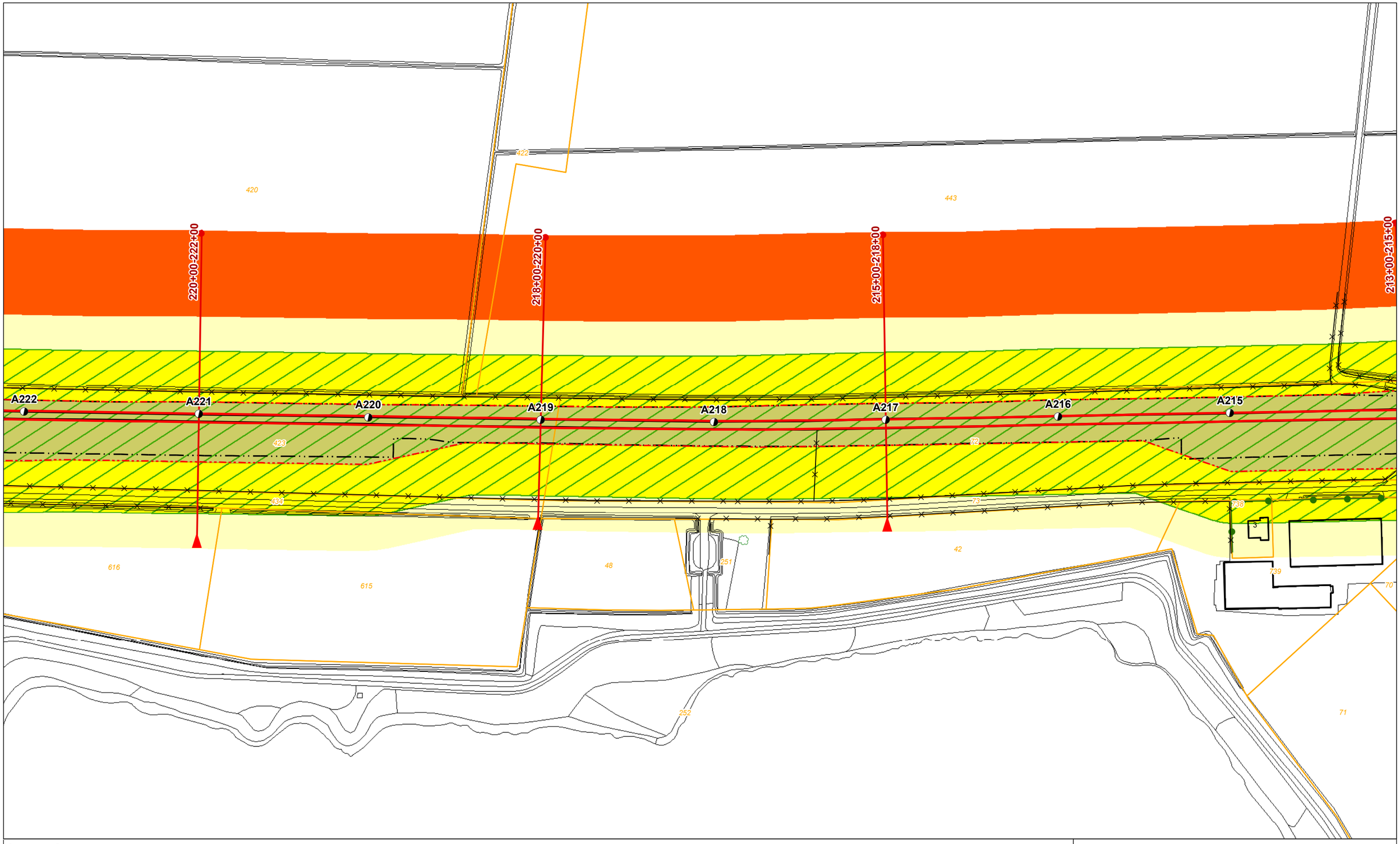

Legenda

- Dijkpaal + nummer
- Leggerprofiel + afstand van-tot
- Binnen- en buitenkruinlijn legger
- Binnen- en buitenteenlijn legger
- Binnen- en Buitenkruinlijn
- Binnen- en Buitenteenlijn
- Profiel van vrije ruimte wijziging
- Waterkering vastgesteld
- Beschermingszone A vastgesteld
- Buitenbeschermingszone B vastgesteld
- Buitenbeschermingszone B verwijderd
- Buitenbeschermingszone B wijziging
- Boom
- Coupure
- Duiker
- Sifon
- Gemaal
- Sluis
- Stuw/Onderdoorlaat
- Vispassage
- Afrastering
- Bomenrij
- Haag
- Muur
- Signaleringslijn RWS
- Bebouwing
- 1234 Kadastraal perceel + nummer

Legger Waterkeringen

Situatiekaart Maasdijk, blad 32

0 5 10 20 30 40 50 m

Gemaakt door: Cluster Gis, Servicestaf
Gemaakt op: 8-5-2018
Versie: Ontwerp, DB d.d. 14-5-2018
Schaal: 1: 2000
Bladnummer: 32 van 146
Papierformaat: A3

Waterschap Aa en Maas

bestandsnaam: 3_Ontwerp Situatiekaart Maasdijk, Blad 32 van 146 d.d. 14-05-2018.pdf

Legenda

- Dijkpaal + nummer
- Leggerprofiel + afstand van-tot
- Binnen- en buitenkruinlijn legger
- Binnen- en buitenteenlijn legger
- Binnen- en Buitenkruinlijn
- Binnen- en Buitenteenlijn
- Profiel van vrije ruimte wijziging
- Waterkering vastgesteld
- Beschermingszone A vastgesteld
- Buitenbeschermingszone B vastgesteld
- Buitenbeschermingszone B verwijderd
- Buitenbeschermingszone B wijziging
- Boom
- Coupure
- Duiker
- Sifon
- Gemaal
- Sluis
- Stuw/Onderdoorlaat
- Vispassage
- Afrastering
- Bomenrij
- Haag
- Muur
- Signaleringslijn RWS
- Bebouwing
- 1234 Kadastraal perceel + nummer

Legger Waterkeringen

Situatiekaart Maasdijk, blad 33

0 5 10 20 30 40 50 m

Gemaakt door: Cluster Gis, Servicestaf
Gemaakt op: 8-5-2018
Versie: Ontwerp, DB d.d. 14-5-2018
Schaal: 1: 2000
Bladnummer: 33 van 146
Papierformaat: A3

Waterschap Aa en Maas

bestandsnaam: 3_Ontwerp Situatiekaart Maasdijk, Blad 33 van 146 d.d. 14-05-2018.pdf

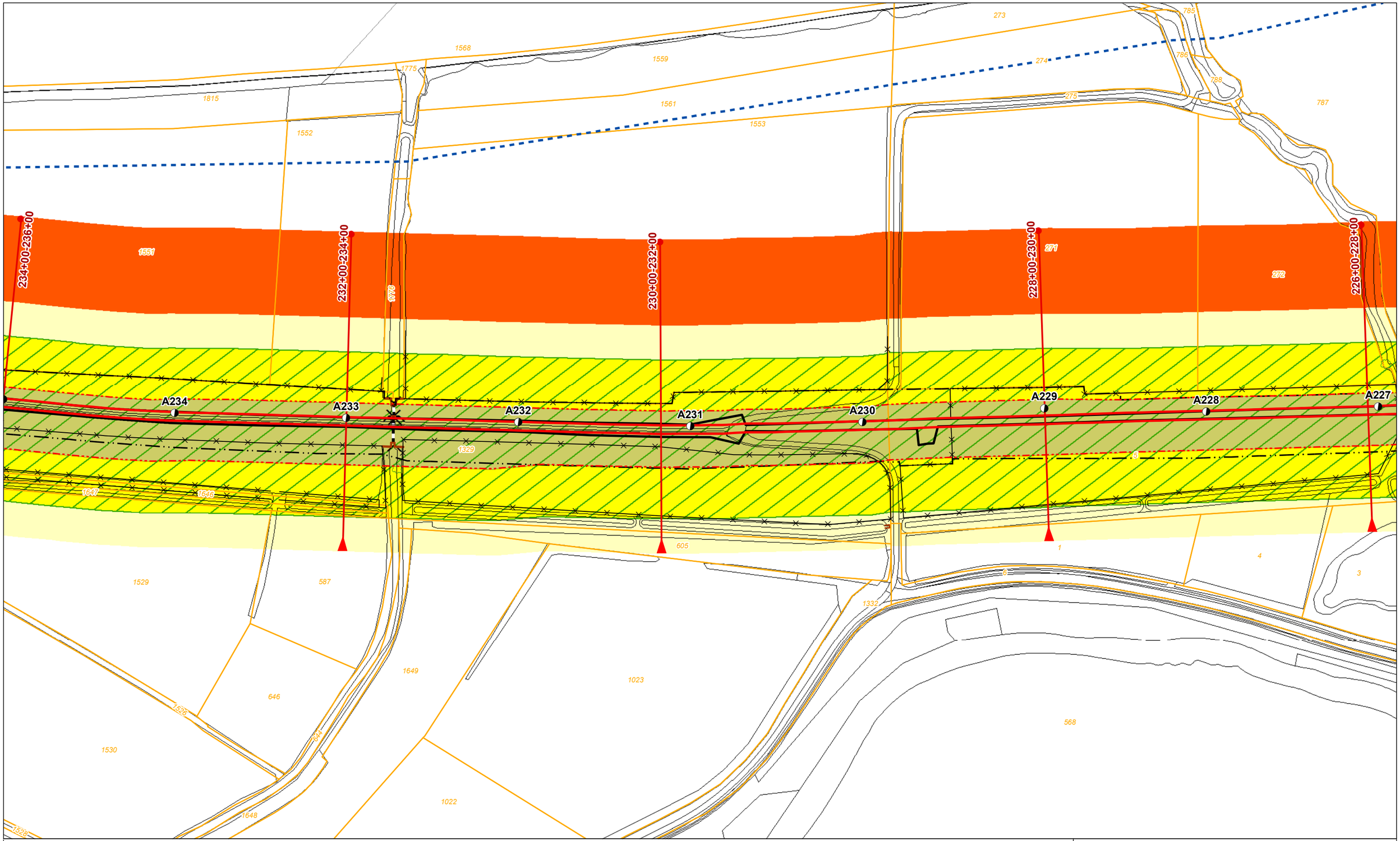

Legenda

- Dijkpaal + nummer
- Leggerprofiel + afstand van-tot
- Binnen- en buitenkruinlijn legger
- Binnen- en buitenteenlijn legger
- Binnen- en Buitenkruinlijn
- Binnen- en Buitenteenlijn
- Profiel van vrije ruimte wijziging
- Waterkering vastgesteld
- Beschermingszone A vastgesteld
- Buitenbeschermingszone B vastgesteld
- Buitenbeschermingszone B verwijderd
- Buitenbeschermingszone B wijziging
- Boom
- Coupure
- Duiker
- Sifon
- Gemaal
- Sluis
- Stuw/Onderdoorlaat
- Vispassage
- Afrastering
- Bomenrij
- Haag
- Muur
- Signaleringslijn RWS
- Bebouwing
- 1234 Kadastraal perceel + nummer

Legger Waterkeringen

Situatiekaart Maasdijk, blad 34

0 5 10 20 30 40 50 m

Gemaakt door: Cluster Gis, Servicestaf
Gemaakt op: 8-5-2018
Versie: Ontwerp, DB d.d. 14-5-2018
Schaal: 1: 2000
Bladnummer: 34 van 146
Papierformaat: A3

Waterschap Aa en Maas

bestandsnaam: 3_Ontwerp Situatiekaart Maasdijk, Blad 34 van 146 d.d. 14-05-2018.pdf

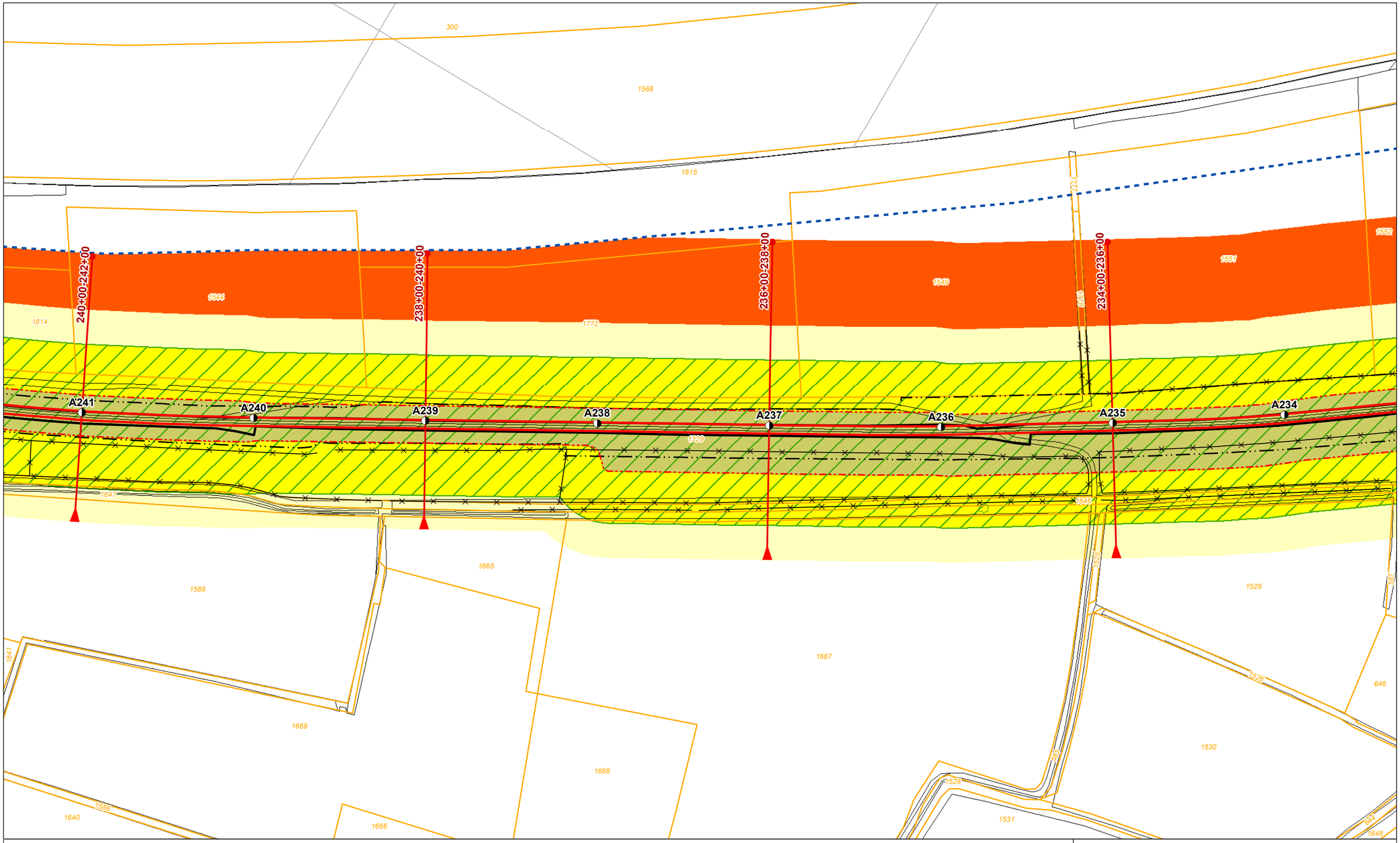

Legenda

- Dijkpaal + nummer
- Leggerprofiel + afstand van-tot
- Binnen- en buitenkruinlijn legger
- Binnen- en buitenteenlijn legger
- Binnen- en Buitenkruinlijn
- Binnen- en Buitenteenlijn
- Profiel van vrije ruimte wijziging
- Waterkering vastgesteld
- Beschermingszone A vastgesteld
- Buitenbeschermingszone B vastgesteld
- Buitenbeschermingszone B verwijderd
- Buitenbeschermingszone B wijziging
- Boom
- Coupure
- Duiker
- Sifon
- Gemaal
- Sluis
- Stuw/Onderdoorlaat
- Vispassage
- Afrastering
- Bomenrij
- Haag
- Muur
- Signaleringslijn RWS
- Bebouwing
- 1234 Kadastraal perceel + nummer

Legger Waterkeringen

Situatiekaart Maasdijk, blad 35

0 5 10 20 30 40 50 m

Gemaakt door: Cluster Gis, Servicestaf
Gemaakt op: 8-5-2018
Versie: Ontwerp, DB d.d. 14-5-2018
Schaal: 1: 2000
Bladnummer: 35 van 146
Papierformaat: A3

Waterschap Aa en Maas

bestandsnaam: 3_Ontwerp Situatiekaart Maasdijk, Blad 35 van 146 d.d. 14-05-2018.pdf

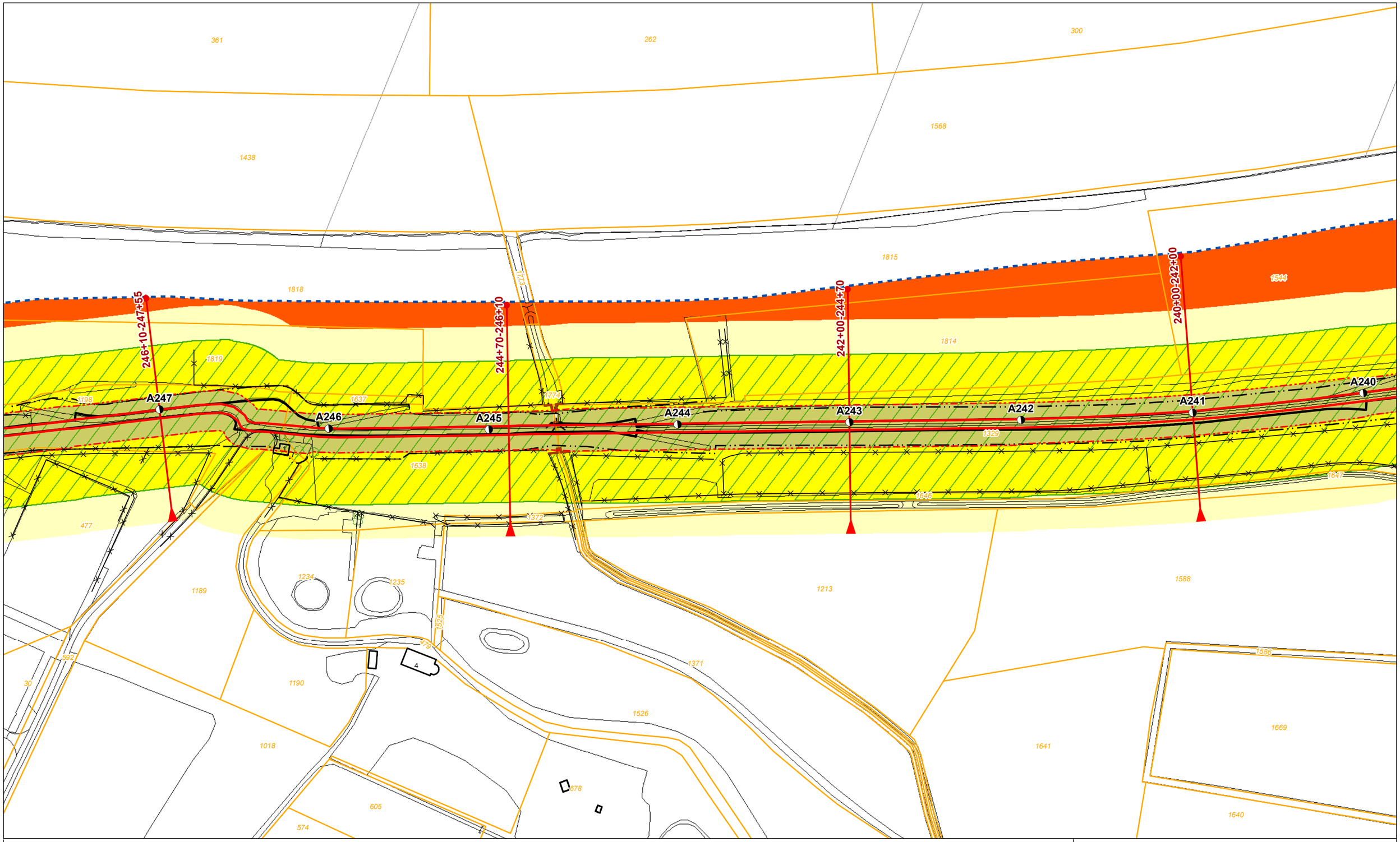

Legenda

- Dijkpaal + nummer
- Leggerprofiel + afstand van-tot
- Binnen- en buitenkruinlijn legger
- Binnen- en buitenteenlijn legger
- Binnen- en Buitenkruinlijn
- Binnen- en Buitenteenlijn
- Profiel van vrije ruimte wijziging
- Waterkering vastgesteld
- Beschermingszone A vastgesteld
- Buitenbeschermingszone B vastgesteld
- Buitenbeschermingszone B verwijderd
- Buitenbeschermingszone B wijziging
- Boom
- Coupure
- Duiker
- Sifon
- Gemaal
- Sluis
- Stuw/Onderdoorlaat
- Vispassage
- Afrastering
- Bomenrij
- Haag
- Muur
- Signaleringslijn RWS
- Bebouwing
- 1234 Kadastraal perceel + nummer

Legger Waterkeringen

Situatiekaart Maasdijk, blad 36

0 5 10 20 30 40 50 m

Gemaakt door: Cluster Gis, Servicestaf
Gemaakt op: 8-5-2018
Versie: Ontwerp, DB d.d. 14-5-2018
Schaal: 1: 2000
Bladnummer: 36 van 146
Papierformaat: A3

Waterschap Aa en Maas

bestandsnaam: 3_Ontwerp Situatiekaart Maasdijk, Blad 36 van 146 d.d. 14-05-2018.pdf

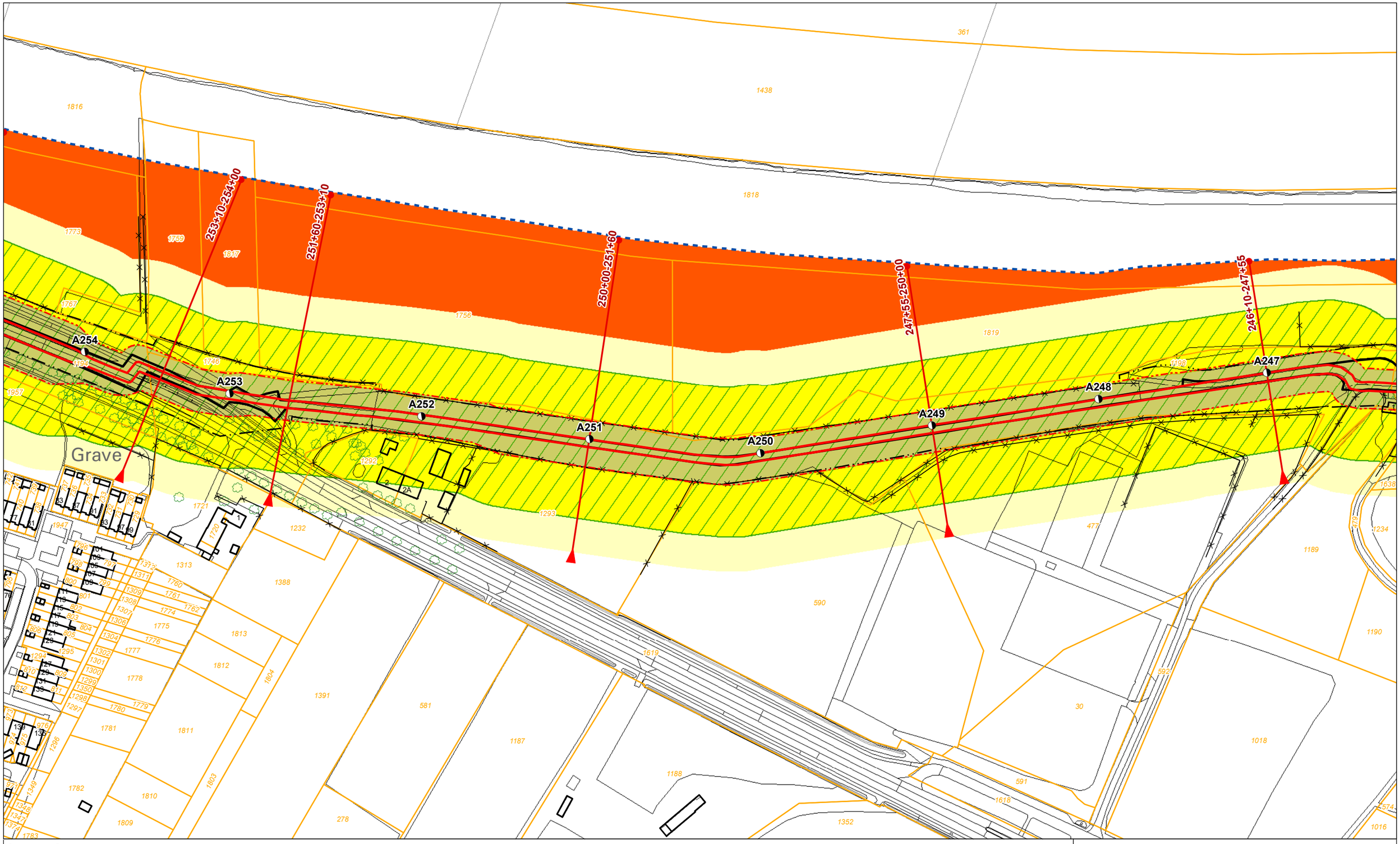

Legenda

- Dijkpaal + nummer
- Leggerprofiel + afstand van-tot
- Binnen- en buitenkruinlijn legger
- Binnen- en buitenteenlijn legger
- Binnen- en Buitenkruinlijn
- Binnen- en Buitenteenlijn
- Profiel van vrije ruimte wijziging
- Waterkering vastgesteld
- Beschermingszone A vastgesteld
- Buitenbeschermingszone B vastgesteld
- Buitenbeschermingszone B verwijderd
- Buitenbeschermingszone B wijziging
- Boom
- Coupure
- Duiker
- Sifon
- Gemaal
- Sluis
- Stuw/Onderdoorlaat
- Vispassage
- Afrastering
- Bomenrij
- Haag
- Muur
- Signaleringslijn RWS
- Bebouwing
- 1234 Kadastraal perceel + nummer

Legger Waterkeringen

Situatiekaart Maasdijk, blad 37

0 5 10 20 30 40 50 m

Gemaakt door: Cluster Gis, Servicestaf
Gemaakt op: 8-5-2018
Versie: Ontwerp, DB d.d. 14-5-2018
Schaal: 1: 2000
Bladnummer: 37 van 146
Papierformaat: A3

Waterschap Aa en Maas

bestandsnaam: 3_Ontwerp Situatiekaart Maasdijk, Blad 37 van 146 d.d. 14-05-2018.pdf

Legenda

- Dijkpaal + nummer
- Leggerprofiel + afstand van-tot
- Binnen- en buitenkruinlijn legger
- Binnen- en buitenteenlijn legger
- Binnen- en Buitenkruinlijn
- Binnen- en Buitenteenlijn
- Profiel van vrije ruimte wijziging
- Waterkering vastgesteld
- Beschermingszone A vastgesteld
- Buitenbeschermingszone B vastgesteld
- Buitenbeschermingszone B verwijderd
- Buitenbeschermingszone B wijziging
- Boom
- Coupure
- Duiker
- Sifon
- Gemaal
- Sluis
- Stuw/Onderdoorlaat
- Vispassage
- Afrastering
- Bomenrij
- Haag
- Muur
- Signaleringslijn RWS
- Bebouwing
- 1234 Kadastraal perceel + nummer

Legger Waterkeringen

Situatiekaart Maasdijk, blad 38

0 5 10 20 30 40 50 m

Gemaakt door: Cluster Gis, Servicestaf
Gemaakt op: 8-5-2018
Versie: Ontwerp, DB d.d. 14-5-2018
Schaal: 1: 2000
Bladnummer: 38 van 146
Papierformaat: A3

Waterschap Aa en Maas

bestandsnaam: 3_Ontwerp Situatiekaart Maasdijk, Blad 38 van 146 d.d. 14-05-2018.pdf

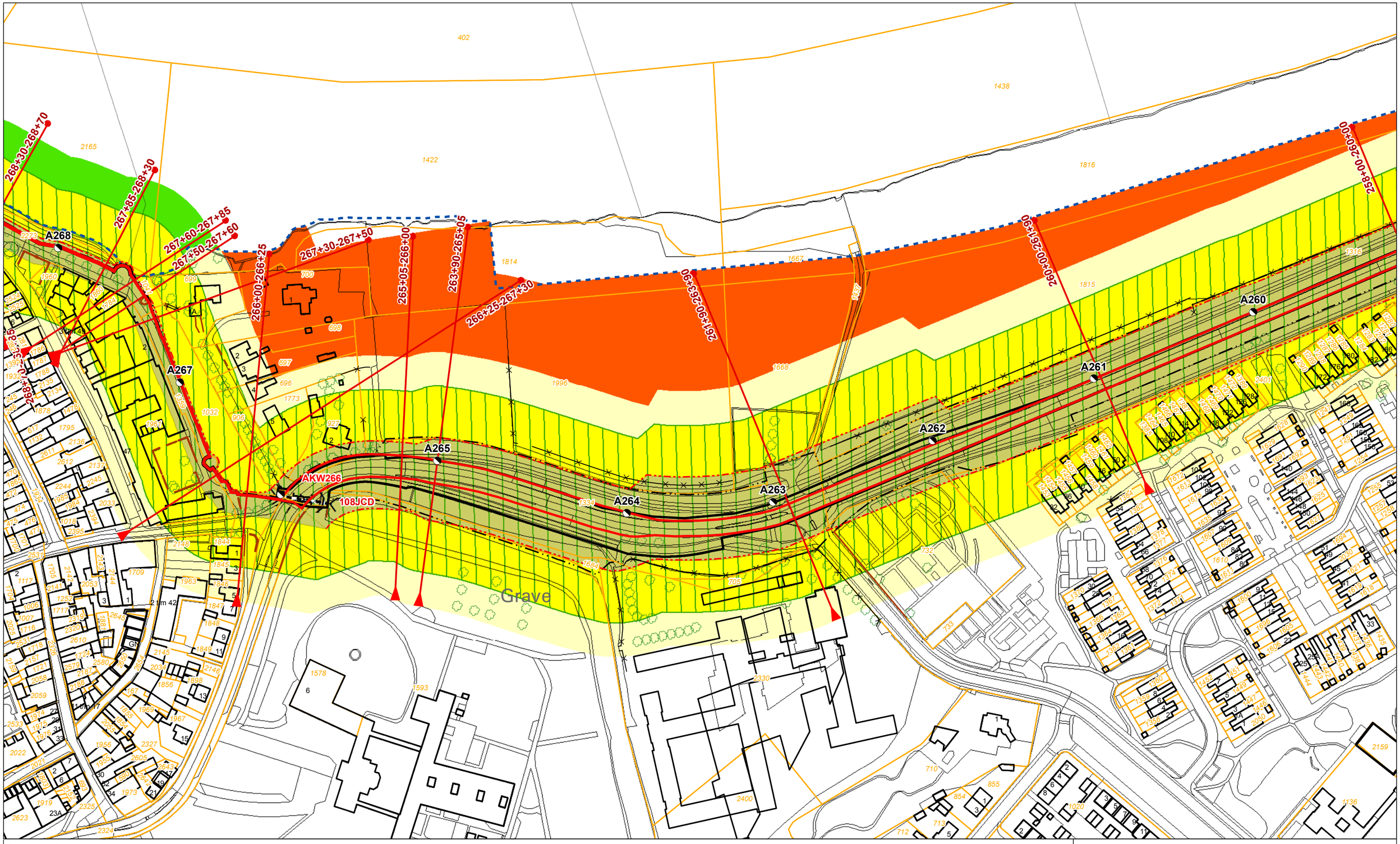

Legenda

- Dijkpaal + nummer
- Leggerprofiel + afstand van-tot
- Binnen- en buitenkruinlijn legger
- Binnen- en buitenteenlijn legger
- Binnen- en Buitenkruinlijn
- Binnen- en Buitenteenlijn
- Profiel van vrije ruimte wijziging
- Waterkering vastgesteld
- Beschermingszone A vastgesteld
- Buitenbeschermingszone B vastgesteld
- Buitenbeschermingszone B verwijderd
- Buitenbeschermingszone B wijziging
- Boom
- Coupure
- Duiker
- Sifon
- Gemaal
- Sluis
- Stuw/Onderdoorlaat
- Vispassage
- Afrastering
- Bomenrij
- Haag
- Muur
- Signaleringslijn RWS
- Bebouwing
- 1234 Kadastraal perceel + nummer

Legger Waterkeringen

Situatiekaart Maasdijk, blad 39

0 5 10 20 30 40 50 m

Gemaakt door: Cluster Gis, Servicestaf
Gemaakt op: 8-5-2018
Versie: Ontwerp, DB d.d. 14-5-2018
Schaal: 1: 2000
Bladnummer: 39 van 146
Papierformaat: A3

Waterschap Aa en Maas

bestandsnaam: 3_Ontwerp Situatiekaart Maasdijk, Blad 39 van 146 d.d. 14-05-2018.pdf

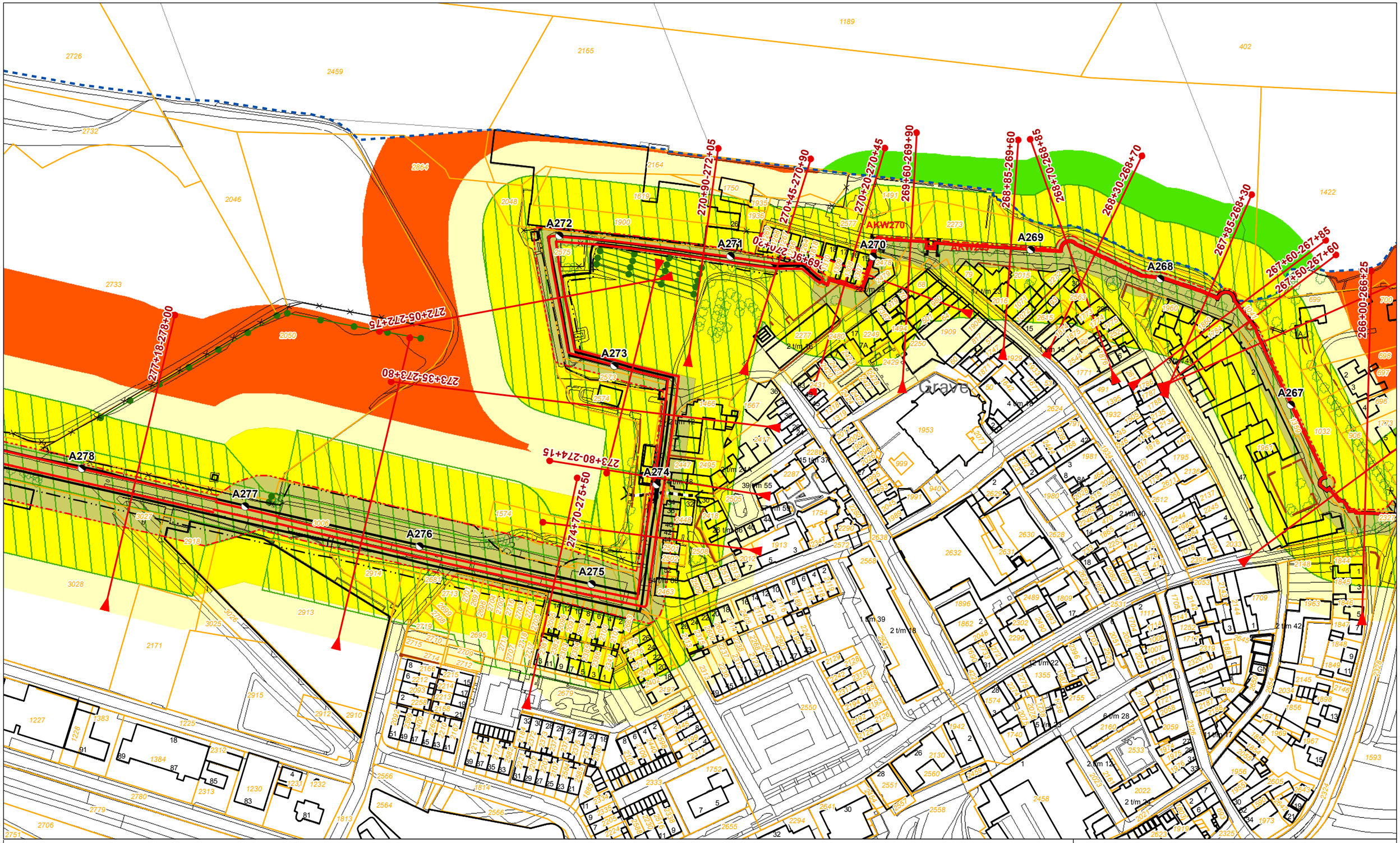

Legenda

- Dijkpaal + nummer
- Leggerprofiel + afstand van-tot
- Binnen- en buitenkruinlijn legger
- Binnen- en buitenteenlijn legger
- Binnen- en Buitenkruinlijn
- Binnen- en Buitenteenlijn
- Profiel van vrije ruimte wijziging
- Waterkering vastgesteld
- Beschermingszone A vastgesteld
- Buitenbeschermingszone B vastgesteld
- Buitenbeschermingszone B verwijderd
- Buitenbeschermingszone B wijziging
- Boom
- Coupure
- Duiker
- Sifon
- Gemaal
- Sluis
- Stuw/Onderdoorlaat
- Vispassage
- Afrastering
- Bomenrij
- Haag
- Muur
- Signaleringslijn RWS
- Bebouwing
- 1234 Kadastraal perceel + nummer

Legger Waterkeringen

Situatiekaart Maasdijk, blad 40

0 5 10 20 30 40 50 m

Gemaakt door: Cluster Gis, Servicestaf
Gemaakt op: 8-5-2018
Versie: Ontwerp, DB d.d. 14-5-2018
Schaal: 1: 2000
Bladnummer: 40 van 146
Papierformaat: A3

Waterschap Aa en Maas

bestandsnaam: 3_Ontwerp Situatiekaart Maasdijk, Blad 40 van 146 d.d. 14-05-2018.pdf

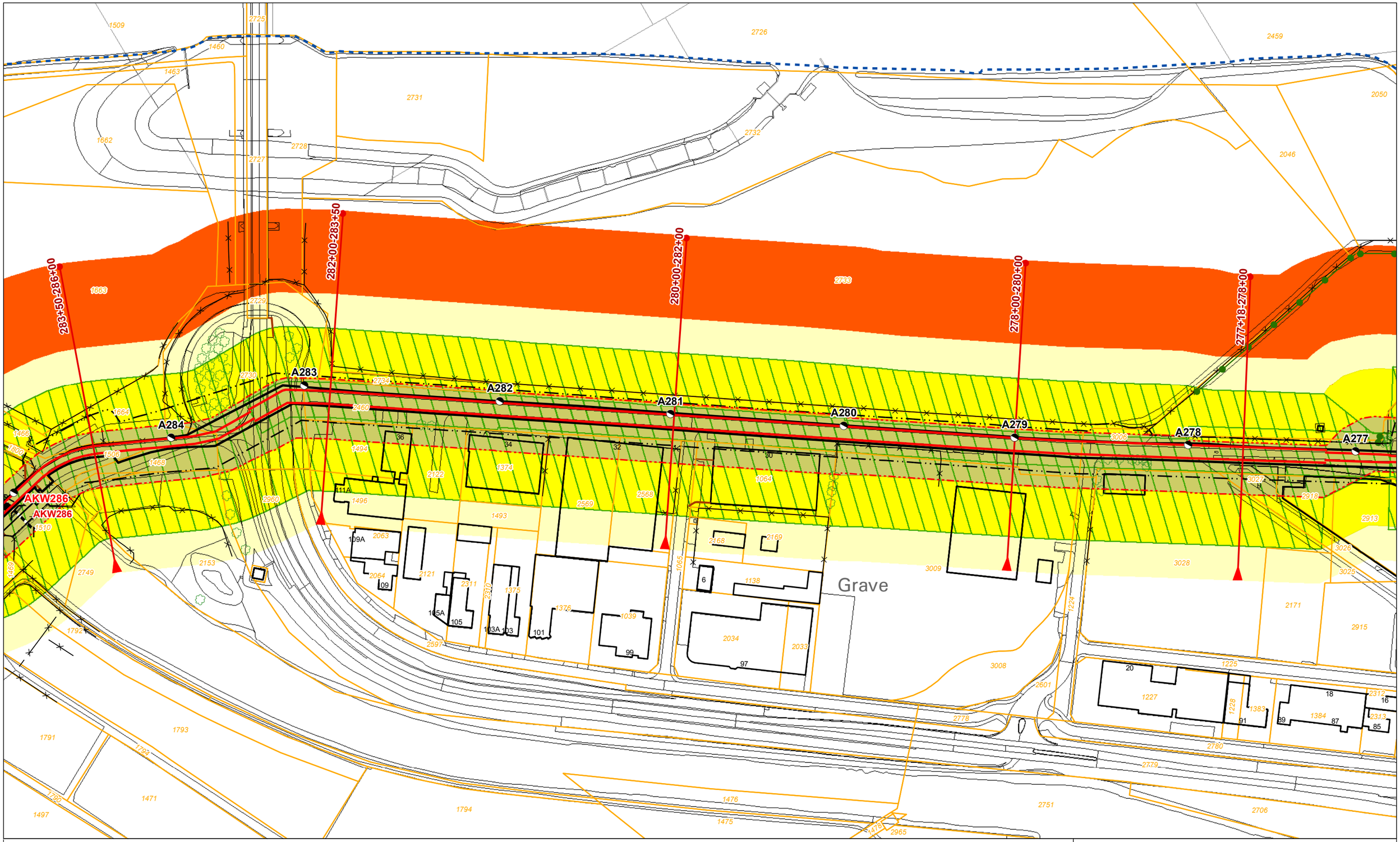

Legenda

- Dijkpaal + nummer
- Leggerprofiel + afstand van-tot
- Binnen- en buitenkruinlijn legger
- Binnen- en buitenteenlijn legger
- Binnen- en Buitenkruinlijn
- Binnen- en Buitenteenlijn
- Profiel van vrije ruimte wijziging
- Waterkering vastgesteld
- Beschermingszone A vastgesteld
- Buitenbeschermingszone B vastgesteld
- Buitenbeschermingszone B verwijderd
- Buitenbeschermingszone B wijziging
- Boom
- Coupure
- Duiker
- Sifon
- Gemaal
- Sluis
- Stuw/Onderdoorlaat
- Vispassage
- Afrastering
- Bomenrij
- Haag
- Muur
- Signaleringslijn RWS
- Bebouwing
- 1234 Kadastraal perceel + nummer

Legger Waterkeringen

Situatiekaart Maasdijk, blad 41

0 5 10 20 30 40 50 m

Gemaakt door: Cluster Gis, Servicestaf
Gemaakt op: 8-5-2018
Versie: Ontwerp, DB d.d. 14-5-2018
Schaal: 1: 2000
Bladnummer: 41 van 146
Papierformaat: A3

Waterschap Aa en Maas

bestandsnaam: 3_Ontwerp Situatiekaart Maasdijk, Blad 41 van 146 d.d. 14-05-2018.pdf

Legenda

- Dijkpaal + nummer
- Leggerprofiel + afstand van-tot
- Binnen- en buitenkruinlijn legger
- Binnen- en buitenteenlijn legger
- Binnen- en Buitenkruinlijn
- Binnen- en Buitenteenlijn
- Profiel van vrije ruimte wijziging
- Waterkering vastgesteld
- Beschermingszone A vastgesteld
- Buitenbeschermingszone B vastgesteld
- Buitenbeschermingszone B verwijderd
- Buitenbeschermingszone B wijziging
- Boom
- Coupure
- Duiker
- Sifon
- Gemaal
- Sluis
- Stuw/Onderdoorlaat
- Vispassage
- Afrastering
- Bomenrij
- Haag
- Muur
- Signaleringslijn RWS
- Bebouwing
- 1234 Kadastraal perceel + nummer

Legger Waterkeringen

Situatiekaart Maasdijk, blad 42

0 5 10 20 30 40 50 m

Gemaakt door: Cluster Gis, Servicestaf
Gemaakt op: 8-5-2018
Versie: Ontwerp, DB d.d. 14-5-2018
Schaal: 1: 2000
Bladnummer: 42 van 146
Papierformaat: A3

Waterschap Aa en Maas

bestandsnaam: 3_Ontwerp Situatiekaart Maasdijk, Blad 42 van 146 d.d. 14-05-2018.pdf

Legenda

- Dijkpaal + nummer
- Leggerprofiel + afstand van-tot
- Binnen- en buitenkruinlijn legger
- Binnen- en buitenteenlijn legger
- Binnen- en Buitenkruinlijn
- Binnen- en Buitenteenlijn
- Profiel van vrije ruimte wijziging
- Waterkering vastgesteld
- Beschermingszone A vastgesteld
- Buitenbeschermingszone B vastgesteld
- Buitenbeschermingszone B verwijderd
- Buitenbeschermingszone B wijziging
- Boom
- Coupure
- Duiker
- Sifon
- Gemaal
- Sluis
- Stuw/Onderdoorlaat
- Vispassage
- Afrastering
- Bomenrij
- Haag
- Muur
- Signaleringslijn RWS
- Bebouwing
- 1234 Kadastraal perceel + nummer

Legger Waterkeringen

Situatiekaart Maasdijk, blad 43

0 5 10 20 30 40 50 m

Gemaakt door: Cluster Gis, Servicestaf
Gemaakt op: 8-5-2018
Versie: Ontwerp, DB d.d. 14-5-2018
Schaal: 1: 2000
Bladnummer: 43 van 146
Papierformaat: A3

Waterschap Aa en Maas

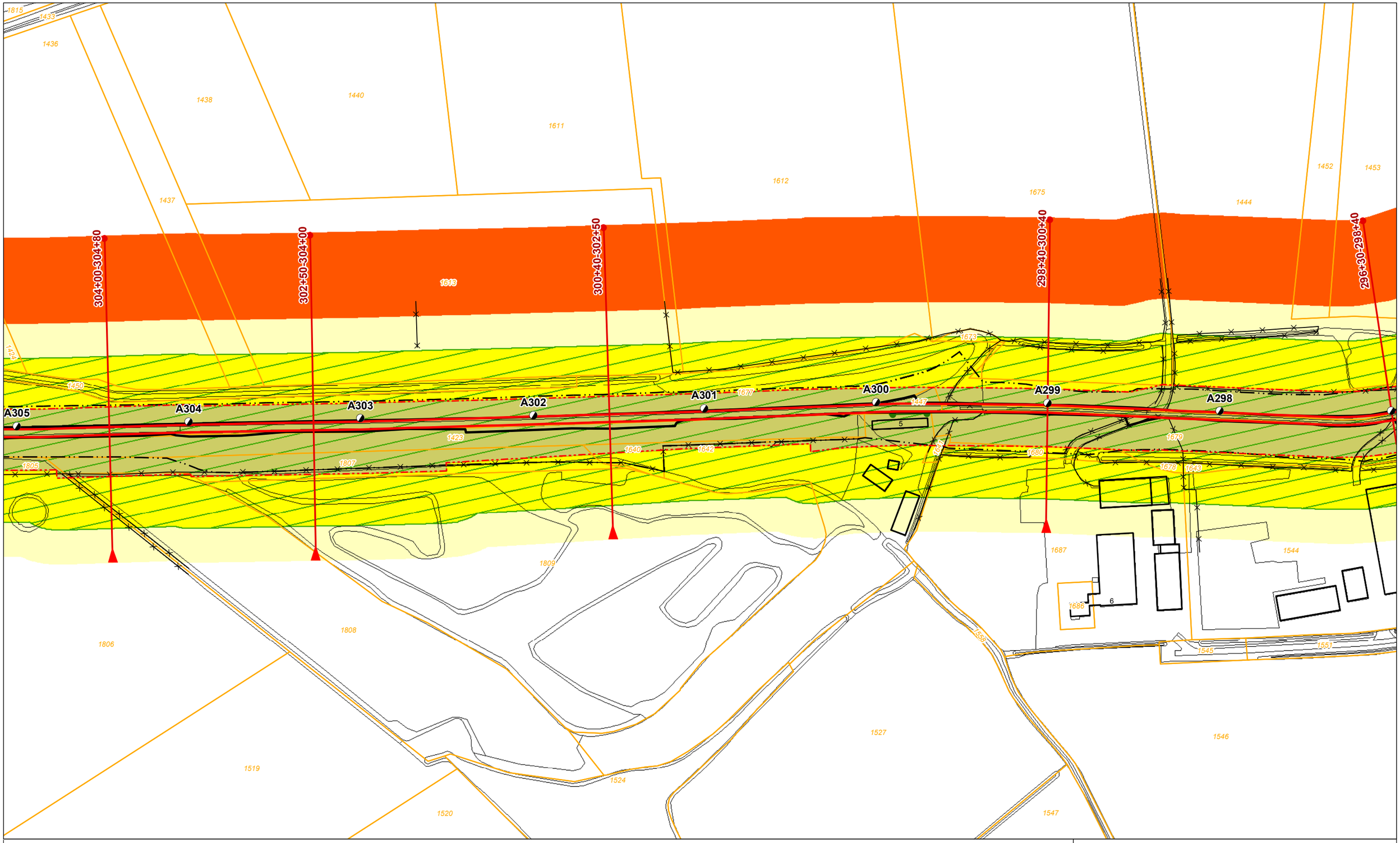

Legenda

- Dijkpaal + nummer
- Leggerprofiel + afstand van-tot
- Binnen- en buitenkruinlijn legger
- Binnen- en buitenteenlijn legger
- Binnen- en Buitenkruinlijn
- Binnen- en Buitenteenlijn
- Profiel van vrije ruimte wijziging
- Waterkering vastgesteld
- Beschermingszone A vastgesteld
- Buitenbeschermingszone B vastgesteld
- Buitenbeschermingszone B verwijderd
- Buitenbeschermingszone B wijziging
- Boom
- Coupure
- Duiker
- Sifon
- Gemaal
- Sluis
- Stuw/Onderdoorlaat
- Vispassage
- Afrastering
- Bomenrij
- Haag
- Muur
- Signaleringslijn RWS
- Bebouwing
- 1234 Kadastraal perceel + nummer

Legger Waterkeringen

Situatiekaart Maasdijk, blad 44

0 5 10 20 30 40 50 m

Gemaakt door: Cluster Gis, Servicestaf
Gemaakt op: 8-5-2018
Versie: Ontwerp, DB d.d. 14-5-2018
Schaal: 1: 2000
Bladnummer: 44 van 146
Papierformaat: A3

Waterschap Aa en Maas

bestandsnaam: 3_Ontwerp Situatiekaart Maasdijk, Blad 44 van 146 d.d. 14-05-2018.pdf

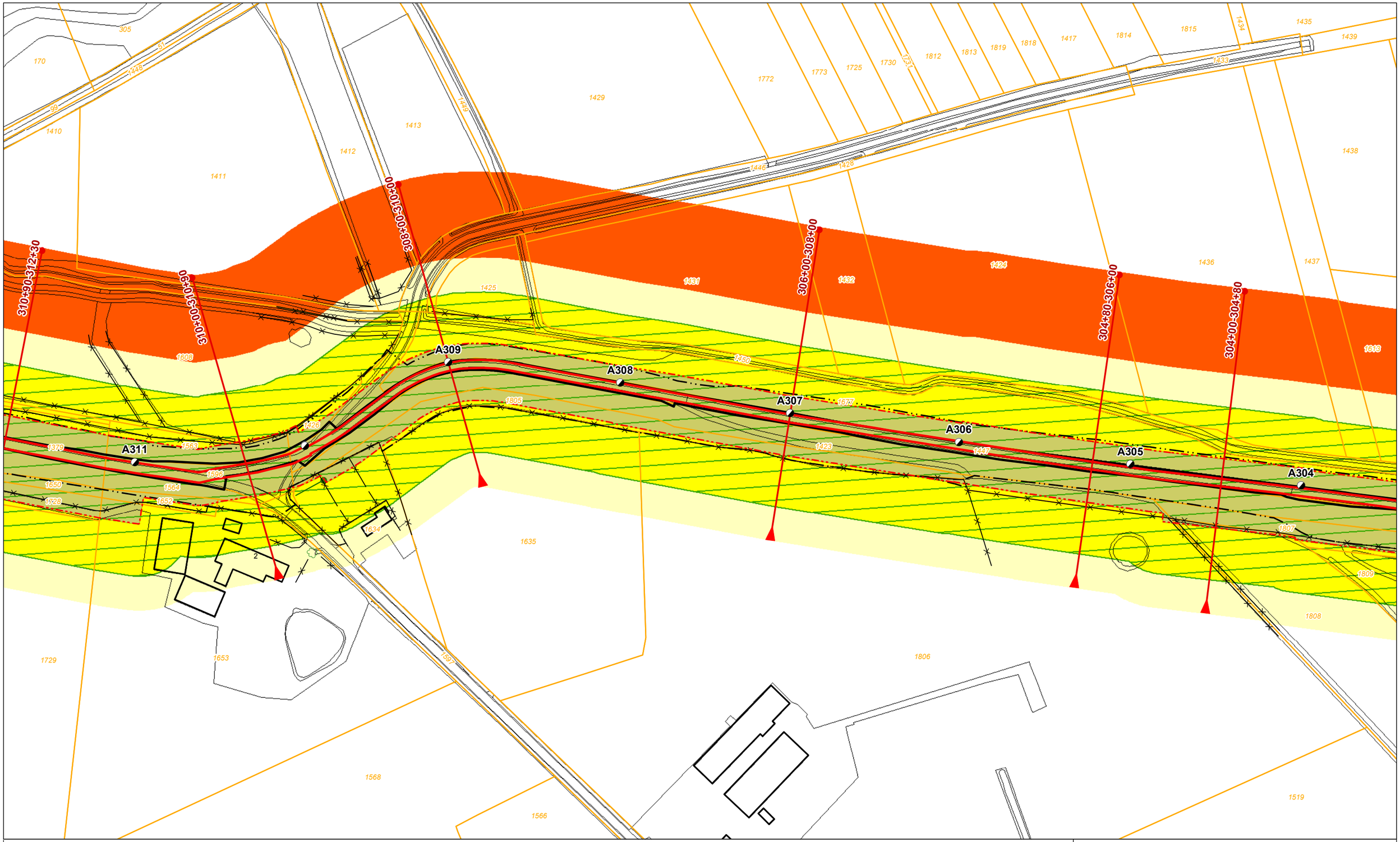

Legenda

- Dijkpaal + nummer
- Leggerprofiel + afstand van-tot
- Binnen- en buitenkruinlijn legger
- Binnen- en buitenteenlijn legger
- Binnen- en Buitenkruinlijn
- Binnen- en Buitenteenlijn
- Profiel van vrije ruimte wijziging
- Waterkering vastgesteld
- Beschermingszone A vastgesteld
- Buitenbeschermingszone B vastgesteld
- Buitenbeschermingszone B verwijderd
- Buitenbeschermingszone B wijziging
- Boom
- Coupure
- Duiker
- Sifon
- Gemaal
- Sluis
- Stuw/Onderdoorlaat
- Vispassage
- Afrastering
- Bomenrij
- Haag
- Muur
- Signaleringslijn RWS
- Bebouwing
- 1234 Kadastraal perceel + nummer

Legger Waterkeringen

Situatiekaart Maasdijk, blad 45

0 5 10 20 30 40 50 m

Gemaakt door: Cluster Gis, Servicestaf
Gemaakt op: 8-5-2018
Versie: Ontwerp, DB d.d. 14-5-2018
Schaal: 1: 2000
Bladnummer: 45 van 146
Papierformaat: A3

Waterschap Aa en Maas

bestandsnaam: 3_Ontwerp Situatiekaart Maasdijk, Blad 45 van 146 d.d. 14-05-2018.pdf

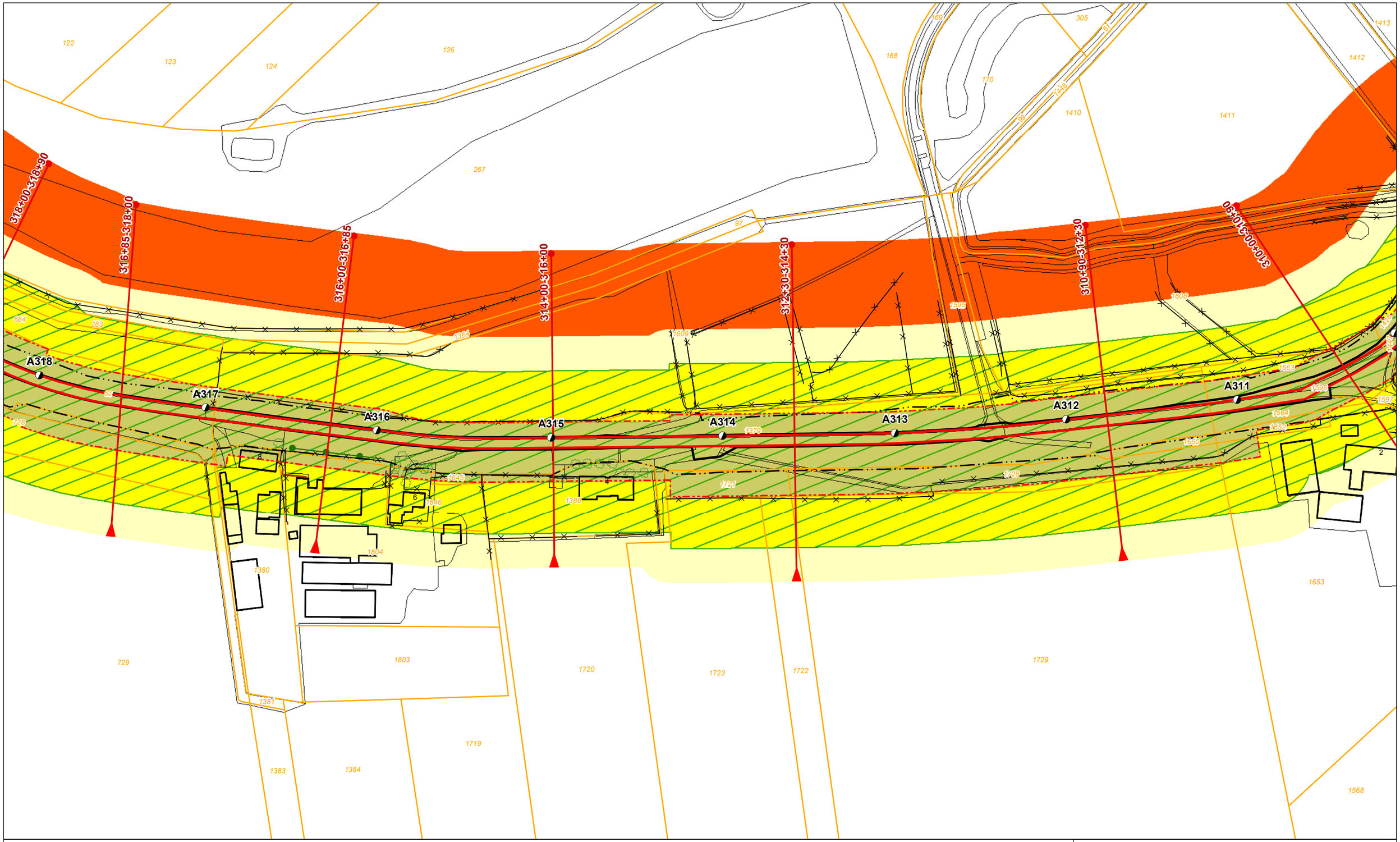

Legenda

- Dijkpaal + nummer
- Leggerprofiel + afstand van-tot
- Binnen- en buitenkruinlijn legger
- Binnen- en buitenteenlijn legger
- Binnen- en Buitenkruinlijn
- Binnen- en Buitenteenlijn
- Profiel van vrije ruimte wijziging
- Waterkering vastgesteld
- Beschermingszone A vastgesteld
- Buitenbeschermingszone B vastgesteld
- Buitenbeschermingszone B verwijderd
- Buitenbeschermingszone B wijziging
- Boom
- Coupure
- Duiker
- Sifon
- Gemaal
- Sluis
- Stuw/Onderdoorlaat
- Vispassage
- Afrastering
- Bomenrij
- Haag
- Muur
- Signaleringslijn RWS
- Bebouwing
- 1234 Kadastraal perceel + nummer

Legger Waterkeringen

Situatiekaart Maasdijk, blad 46

0 5 10 20 30 40 50 m

Gemaakt door: Cluster Gis, Servicestaf
Gemaakt op: 8-5-2018
Versie: Ontwerp, DB d.d. 14-5-2018
Schaal: 1: 2000
Bladnummer: 46 van 146
Papierformaat: A3

Waterschap Aa en Maas

bestandsnaam: 3_Ontwerp Situatiekaart Maasdijk, Blad 46 van 146 d.d. 14-05-2018.pdf

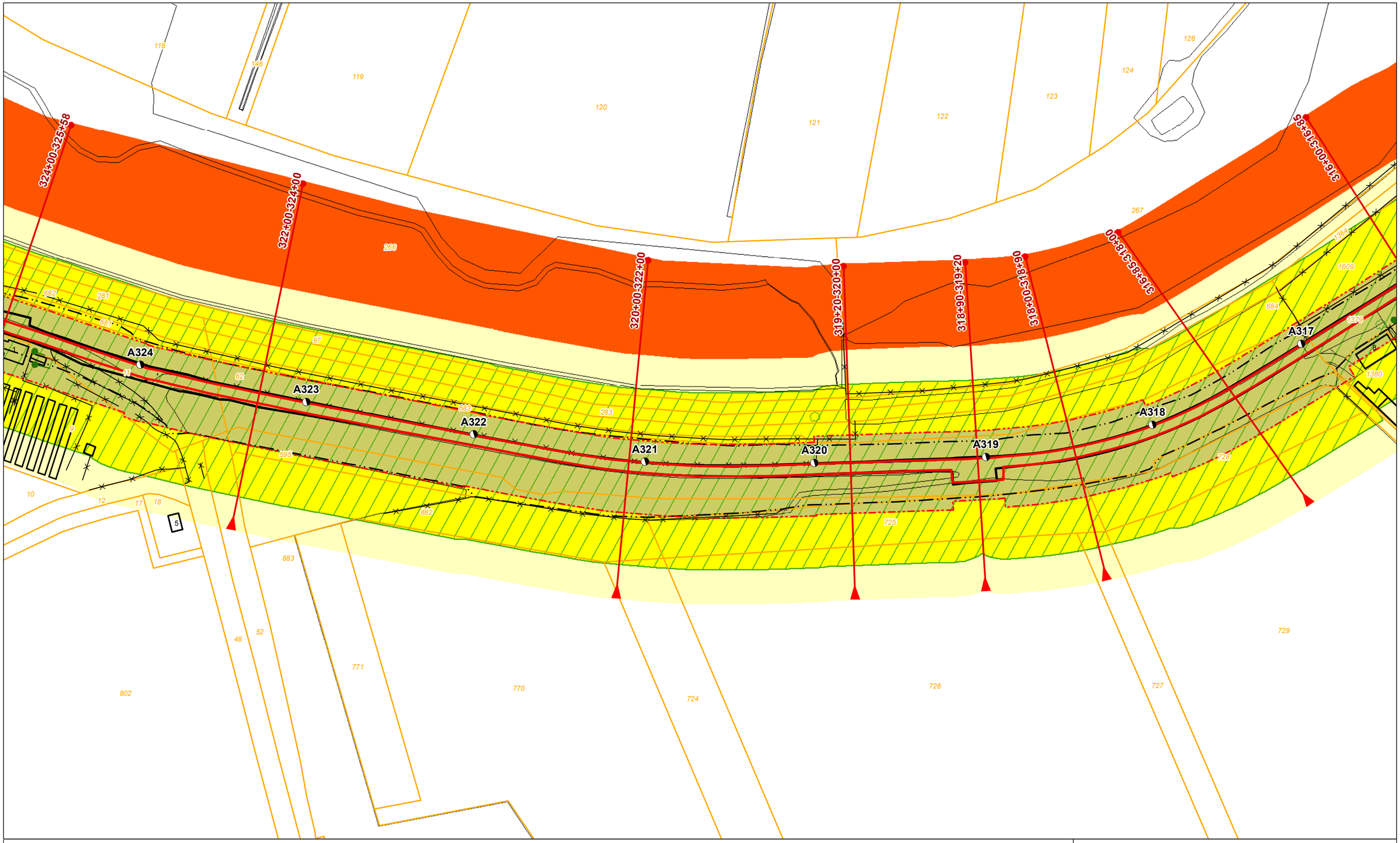

Legenda

- Dijkpaal + nummer
- Leggerprofiel + afstand van-tot
- Binnen- en buitenkruinlijn legger
- Binnen- en buitenteenlijn legger
- Binnen- en Buitenkruinlijn
- Binnen- en Buitenteenlijn
- Profiel van vrije ruimte wijziging
- Waterkering vastgesteld
- Beschermingszone A vastgesteld
- Buitenbeschermingszone B vastgesteld
- Buitenbeschermingszone B verwijderd
- Buitenbeschermingszone B wijziging
- Boom
- Coupure
- Duiker
- Sifon
- Gemaal
- Sluis
- Stuw/Onderdoorlaat
- Vispassage
- Afrastering
- Bomenrij
- Haag
- Muur
- Signaleringslijn RWS
- Bebouwing
- 1234 Kadastraal perceel + nummer

Legger Waterkeringen

Situatiekaart Maasdijk, blad 47

0 5 10 20 30 40 50 m

Gemaakt door: Cluster Gis, Servicestaf
Gemaakt op: 8-5-2018
Versie: Ontwerp, DB d.d. 14-5-2018
Schaal: 1: 2000
Bladnummer: 47 van 146
Papierformaat: A3

Waterschap Aa en Maas

bestandsnaam: 3_Ontwerp Situatiekaart Maasdijk, Blad 47 van 146 d.d. 14-05-2018.pdf

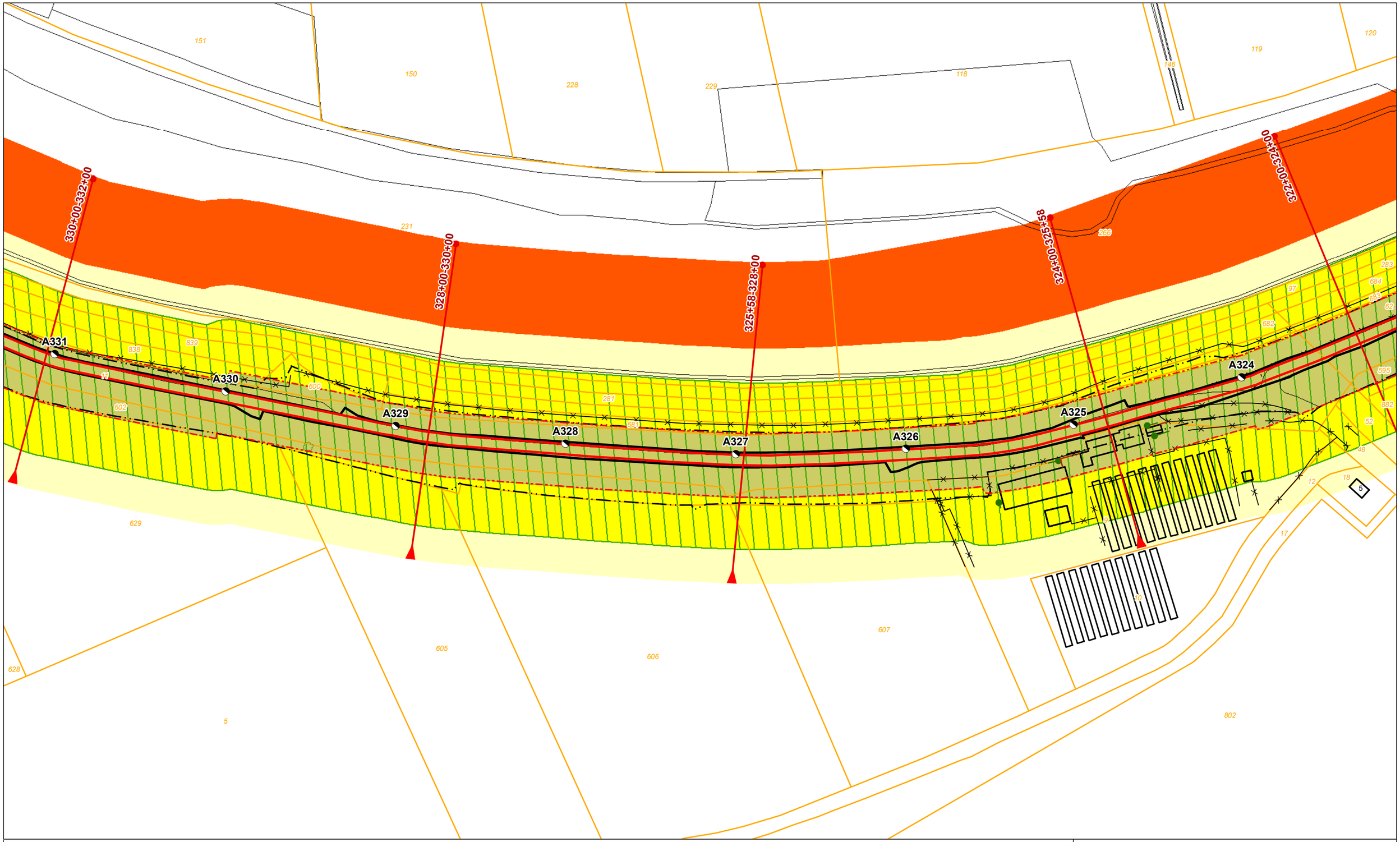

Legenda

- Dijkpaal + nummer
- Leggerprofiel + afstand van-tot
- Binnen- en buitenkruinlijn legger
- Binnen- en buitenteenlijn legger
- Binnen- en Buitenkruinlijn
- Binnen- en Buitenteenlijn
- Profiel van vrije ruimte wijziging
- Waterkering vastgesteld
- Beschermingszone A vastgesteld
- Buitenbeschermingszone B vastgesteld
- Buitenbeschermingszone B verwijderd
- Buitenbeschermingszone B wijziging
- Boom
- Coupure
- Duiker
- Sifon
- Gemaal
- Sluis
- Stuw/Onderdoorlaat
- Vispassage
- Afrastering
- Bomenrij
- Haag
- Muur
- Signaleringslijn RWS
- Bebouwing
- 1234 Kadastraal perceel + nummer

Legger Waterkeringen

Situatiekaart Maasdijk, blad 48

0 5 10 20 30 40 50 m

Gemaakt door: Cluster Gis, Servicestaf
Gemaakt op: 8-5-2018
Versie: Ontwerp, DB d.d. 14-5-2018
Schaal: 1: 2000
Bladnummer: 48 van 146
Papierformaat: A3

Waterschap Aa en Maas

bestandsnaam: 3_Ontwerp Situatiekaart Maasdijk, Blad 48 van 146 d.d. 14-05-2018.pdf

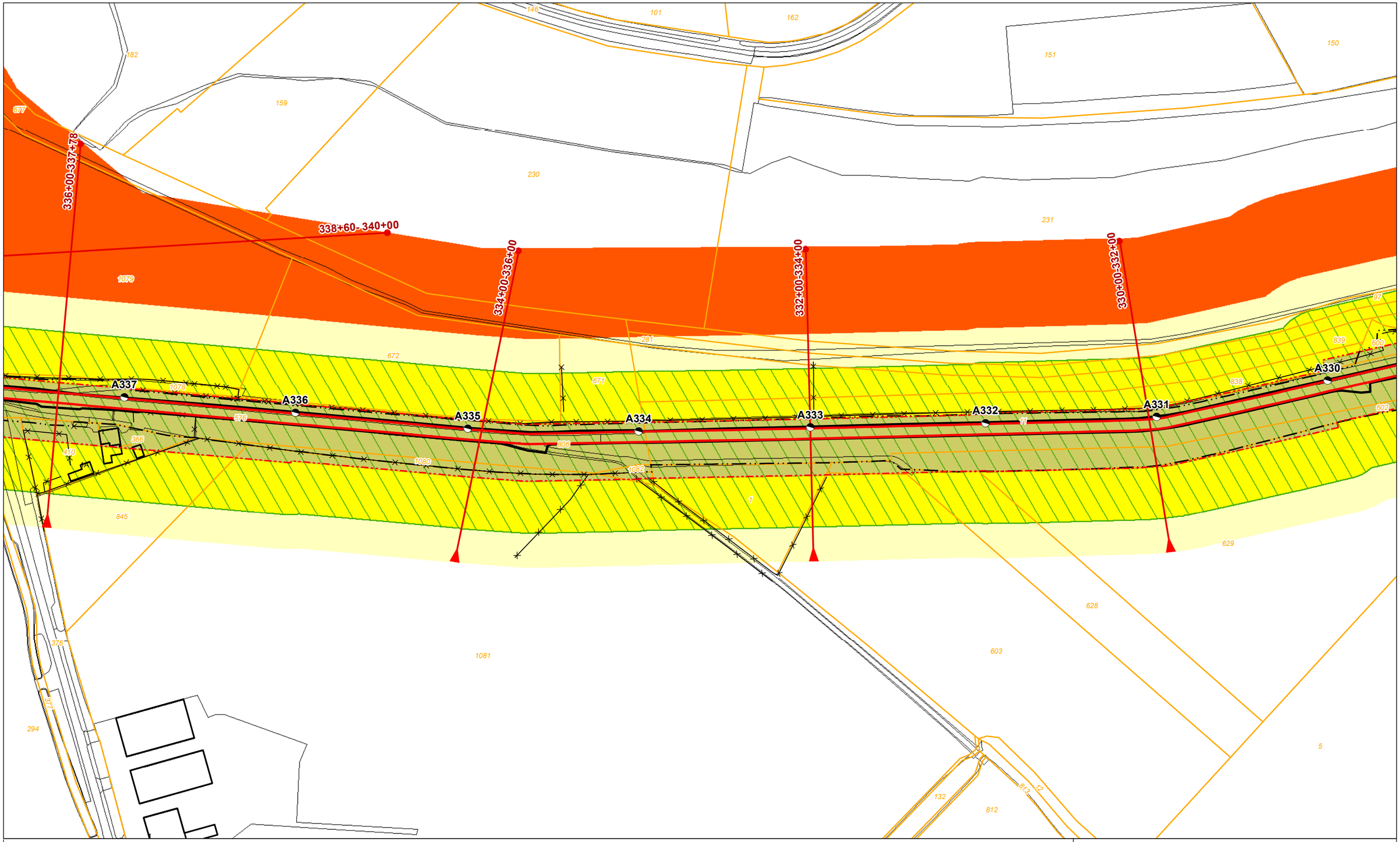

Legenda

- Dijkpaal + nummer
- Leggerprofiel + afstand van-tot
- Binnen- en buitenkruinlijn legger
- Binnen- en buitenteenlijn legger
- Binnen- en Buitenkruinlijn
- Binnen- en Buitenteenlijn
- Profiel van vrije ruimte wijziging
- Waterkering vastgesteld
- Beschermingszone A vastgesteld
- Buitenbeschermingszone B vastgesteld
- Buitenbeschermingszone B verwijderd
- Buitenbeschermingszone B wijziging
- Boom
- Coupure
- Duiker
- Sifon
- Gemaal
- Sluis
- Stuw/Onderdoorlaat
- Vispassage
- Afrastering
- Bomenrij
- Haag
- Muur
- Signaleringslijn RWS
- Bebouwing
- 1234 Kadastraal perceel + nummer

Legger Waterkeringen

Situatiekaart Maasdijk, blad 49

0 5 10 20 30 40 50 m

Gemaakt door: Cluster Gis, Servicestaf
Gemaakt op: 8-5-2018
Versie: Ontwerp, DB d.d. 14-5-2018
Schaal: 1: 2000
Bladnummer: 49 van 146
Papierformaat: A3

Waterschap Aa en Maas

bestandsnaam: 3_Ontwerp Situatiekaart Maasdijk, Blad 49 van 146 d.d. 14-05-2018.pdf

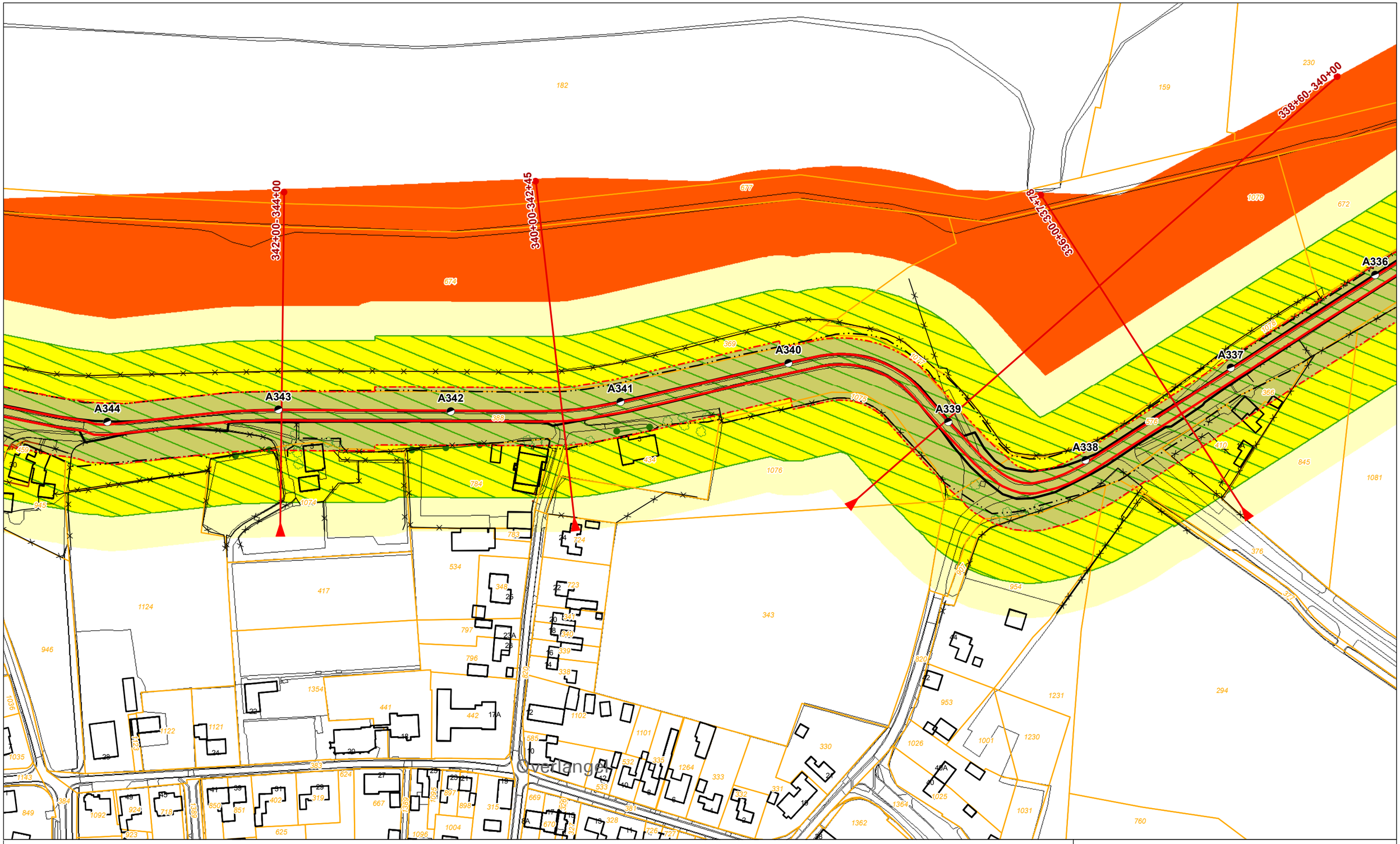

Legenda

- Dijkpaal + nummer
- Leggerprofiel + afstand van-tot
- Binnen- en buitenkruinlijn legger
- Binnen- en buitenteenlijn legger
- Binnen- en Buitenkruinlijn
- Binnen- en Buitenteenlijn
- Profiel van vrije ruimte wijziging
- Waterkering vastgesteld
- Beschermingszone A vastgesteld
- Buitenbeschermingszone B vastgesteld
- Buitenbeschermingszone B verwijderd
- Buitenbeschermingszone B wijziging
- Boom
- Coupure
- Duiker
- Sifon
- Gemaal
- Sluis
- Stuw/Onderdoorlaat
- Vispassage
- Afrastering
- Bomenrij
- Haag
- Muur
- Signaleringslijn RWS
- Bebouwing
- 1234 Kadastraal perceel + nummer

Legger Waterkeringen

Situatiekaart Maasdijk, blad 50

0 5 10 20 30 40 50 m

Gemaakt door: Cluster Gis, Servicestaf
Gemaakt op: 8-5-2018
Versie: Ontwerp, DB d.d. 14-5-2018
Schaal: 1: 2000
Bladnummer: 50 van 146
Papierformaat: A3

Waterschap Aa en Maas

bestandsnaam: 3_Ontwerp Situatiekaart Maasdijk, Blad 50 van 146 d.d. 14-05-2018.pdf

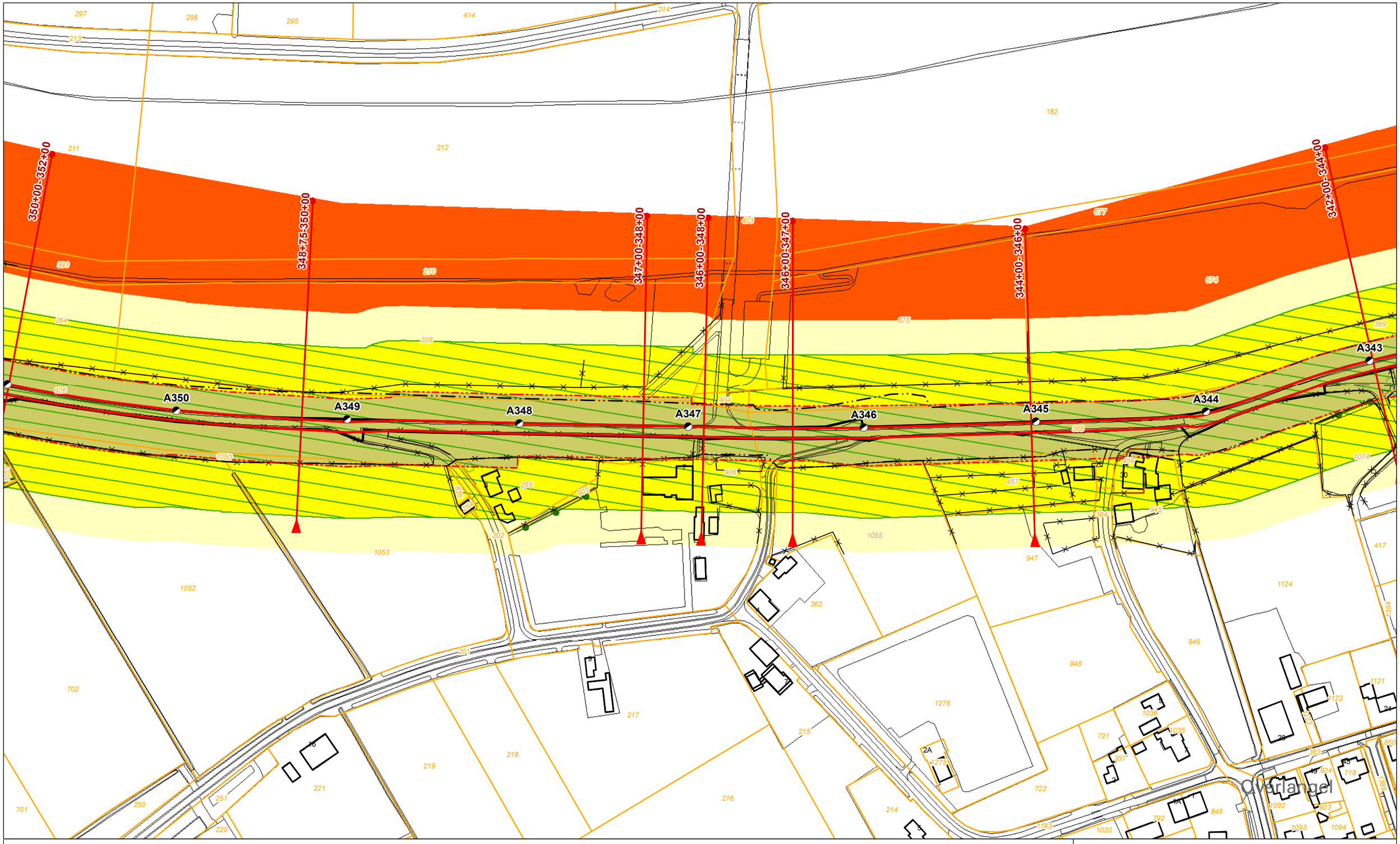

Legenda

- Dijkpaal + nummer
- Leggerprofiel + afstand van-tot
- Binnen- en buitenkruinlijn legger
- Binnen- en buitenteenlijn legger
- Binnen- en Buitenkruinlijn
- Binnen- en Buitenteenlijn
- Profiel van vrije ruimte wijziging
- Waterkering vastgesteld
- Beschermingszone A vastgesteld
- Buitenbeschermingszone B vastgesteld
- Buitenbeschermingszone B verwijderd
- Buitenbeschermingszone B wijziging
- Boom
- Coupure
- Duiker
- Sifon
- Gemaal
- Sluis
- Stuw/Onderdoorlaat
- Vispassage
- Afrastering
- Bomenrij
- Haag
- Muur
- Signaleringslijn RWS
- Bebouwing
- 1234 Kadastraal perceel + nummer

Legger Waterkeringen

Situatiekaart Maasdijk, blad 51

0 5 10 20 30 40 50 m

Gemaakt door: Cluster Gis, Servicestaf
Gemaakt op: 8-5-2018
Versie: Ontwerp, DB d.d. 14-5-2018
Schaal: 1: 2000
Bladnummer: 51 van 146
Papierformaat: A3

Waterschap Aa en Maas

bestandsnaam: 3_Ontwerp Situatiekaart Maasdijk, Blad 51 van 146 d.d. 14-05-2018.pdf

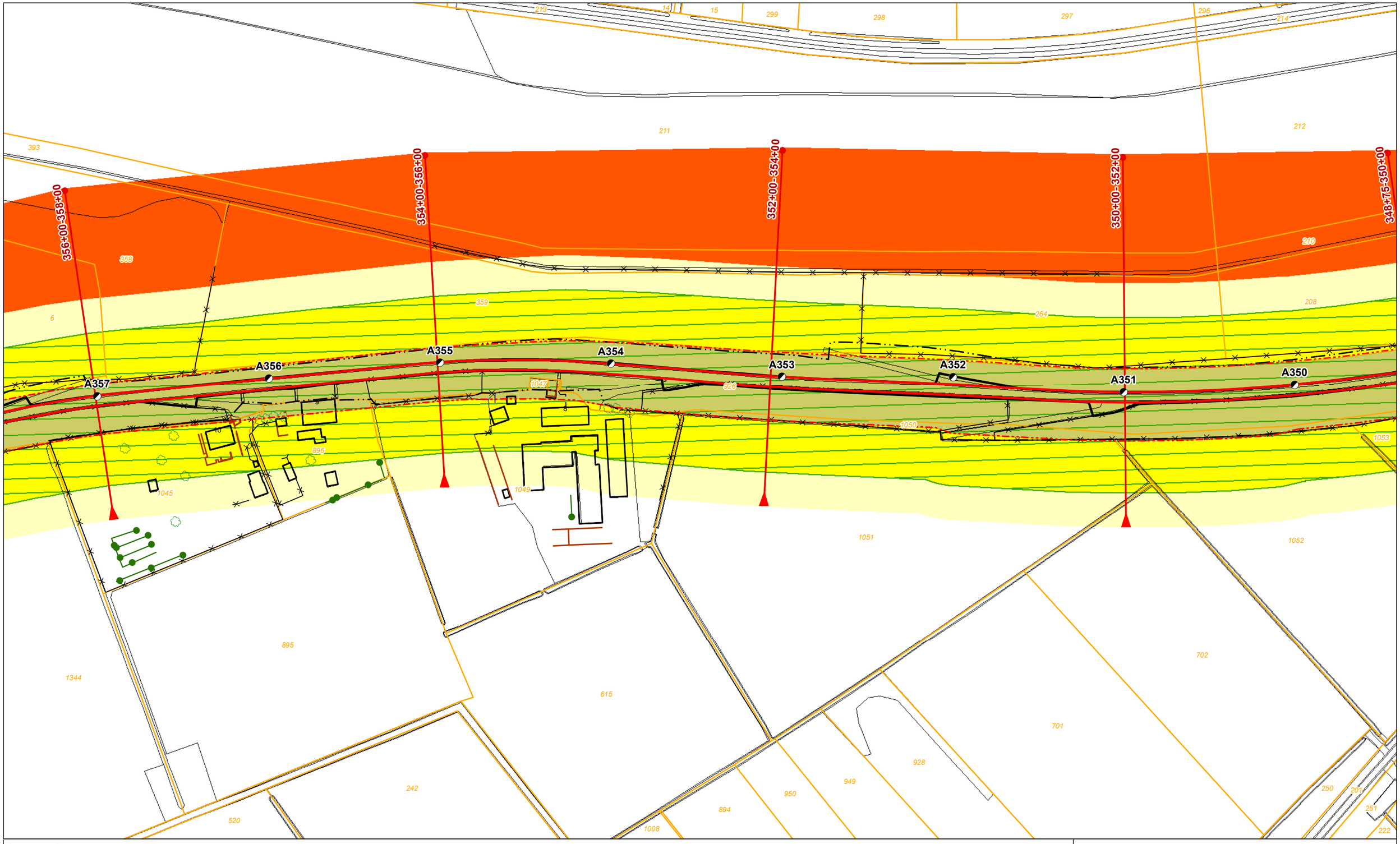

Legenda

- Dijkpaal + nummer
- Leggerprofiel + afstand van-tot
- Binnen- en buitenkruinlijn legger
- Binnen- en buitenteenlijn legger
- Binnen- en Buitenkruinlijn
- Binnen- en Buitenteenlijn
- Profiel van vrije ruimte wijziging
- Waterkering vastgesteld
- Beschermingszone A vastgesteld
- Buitenbeschermingszone B vastgesteld
- Buitenbeschermingszone B verwijderd
- Buitenbeschermingszone B wijziging
- Boom
- Coupure
- Duiker
- Sifon
- Gemaal
- Sluis
- Stuw/Onderdoorlaat
- Vispassage
- Afrastering
- Bomenrij
- Haag
- Muur
- Signaleringslijn RWS
- Bebouwing
- 1234 Kadastraal perceel + nummer

Legger Waterkeringen

Situatiekaart Maasdijk, blad 52

0 5 10 20 30 40 50 m

Gemaakt door: Cluster Gis, Servicestaf
Gemaakt op: 8-5-2018
Versie: Ontwerp, DB d.d. 14-5-2018
Schaal: 1: 2000
Bladnummer: 52 van 146
Papierformaat: A3

Waterschap Aa en Maas

bestandsnaam: 3_Ontwerp Situatiekaart Maasdijk, Blad 52 van 146 d.d. 14-05-2018.pdf

Legenda

◑	Dijkpaal + nummer
	Leggerprofiel + afstand van-tot
	Binnen- en buitenkruinlijn legger
	Binnen- en buitenteenlijn legger
	Binnen- en Buitenkruinlijn
	Binnen- en Buitenteenlijn
	Profiel van vrije ruimte wijziging
	Waterkering vastgesteld
	Beschermingszone A vastgesteld
	Buitenbeschermingszone B vastgesteld
	Buitenbeschermingszone B verwijderd
	Buitenbeschermingszone B wijziging
	Boom
	Coupure
	Duiker
	Sifon
	Gemaal
	Sluis
	Stuw/Onderdoorlaat
	Vispassage
	Afrastering
	Bomenrij
	Haag
	Muur
	Signaleringslijn RWS
	Bebouwing
1234	Kadastraal perceel + nummer

Legger Waterkeringen

Situatiekaart Maasdijk, blad 53

0 5 10 20 30 40 50 m

Gemaakt door: Cluster Gis, Servicestaf
Gemaakt op: 8-5-2018
Versie: Ontwerp, DB d.d. 14-5-2018
Schaal: 1: 2000
Bladnummer: 53 van 146
Papierformaat: A3

Waterschap Aa en Maas

bestandsnaam: 3_Ontwerp Situatiekaart Maasdijk, Blad 53 van 146 d.d. 14-05-2018.pdf

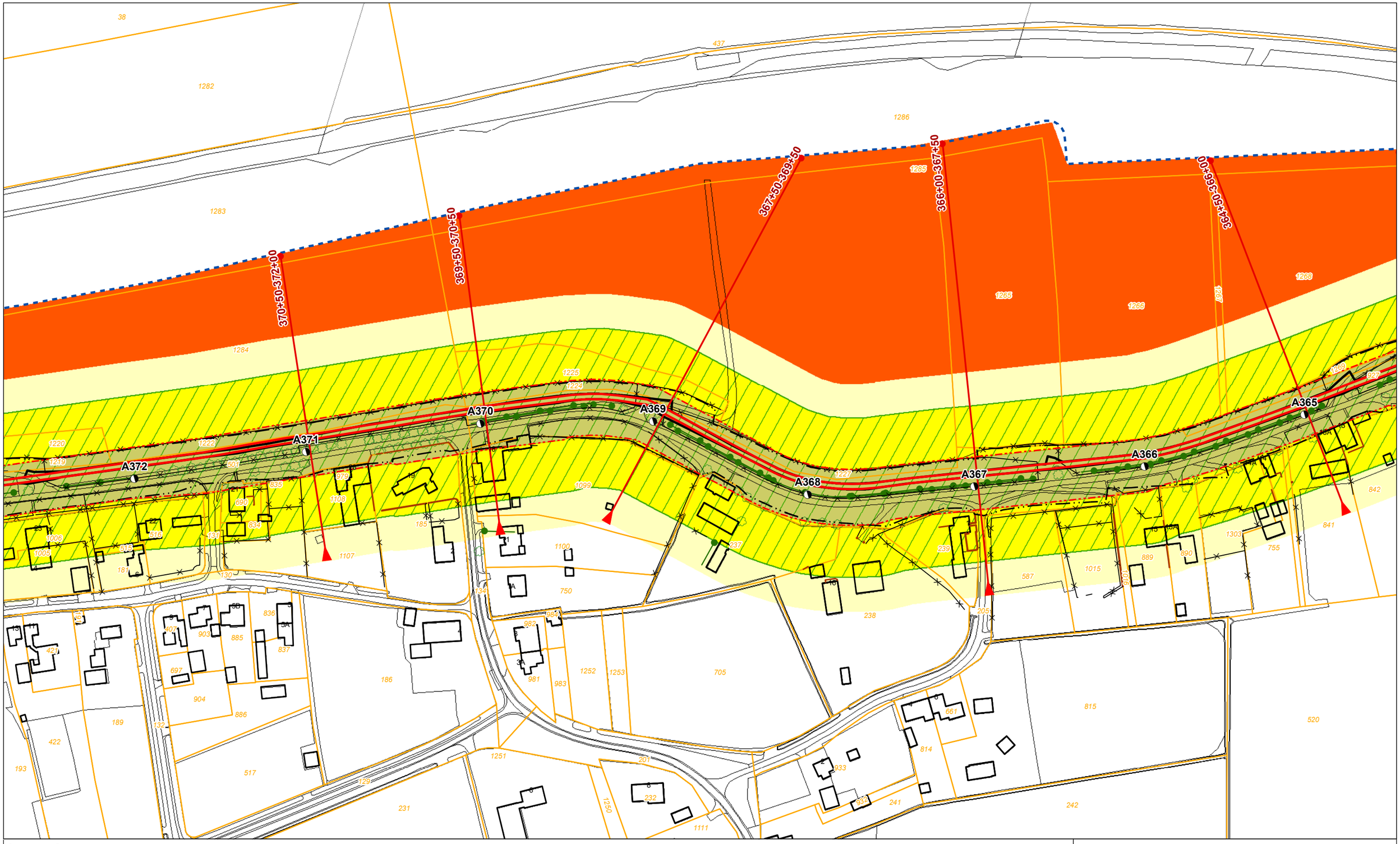

Legenda

- Dijkpaal + nummer
- Leggerprofiel + afstand van-tot
- Binnen- en buitenkruinlijn legger
- Binnen- en buitenteenlijn legger
- Binnen- en Buitenkruinlijn
- Binnen- en Buitenteenlijn
- Profiel van vrije ruimte wijziging
- Waterkering vastgesteld
- Beschermingszone A vastgesteld
- Buitenbeschermingszone B vastgesteld
- Buitenbeschermingszone B verwijderd
- Buitenbeschermingszone B wijziging
- Boom
- Coupure
- Duiker
- Sifon
- Gemaal
- Sluis
- Stuw/Onderdoorlaat
- Vispassage
- Afrastering
- Bomenrij
- Haag
- Muur
- Signaleringslijn RWS
- Bebouwing
- 1234 Kadastraal perceel + nummer

Legger Waterkeringen

Situatiekaart Maasdijk, blad 54

0 5 10 20 30 40 50 m

Gemaakt door: Cluster Gis, Servicestaf
Gemaakt op: 8-5-2018
Versie: Ontwerp, DB d.d. 14-5-2018
Schaal: 1: 2000
Bladnummer: 54 van 146
Papierformaat: A3

Waterschap Aa en Maas

bestandsnaam: 3_Ontwerp Situatiekaart Maasdijk, Blad 54 van 146 d.d. 14-05-2018.pdf

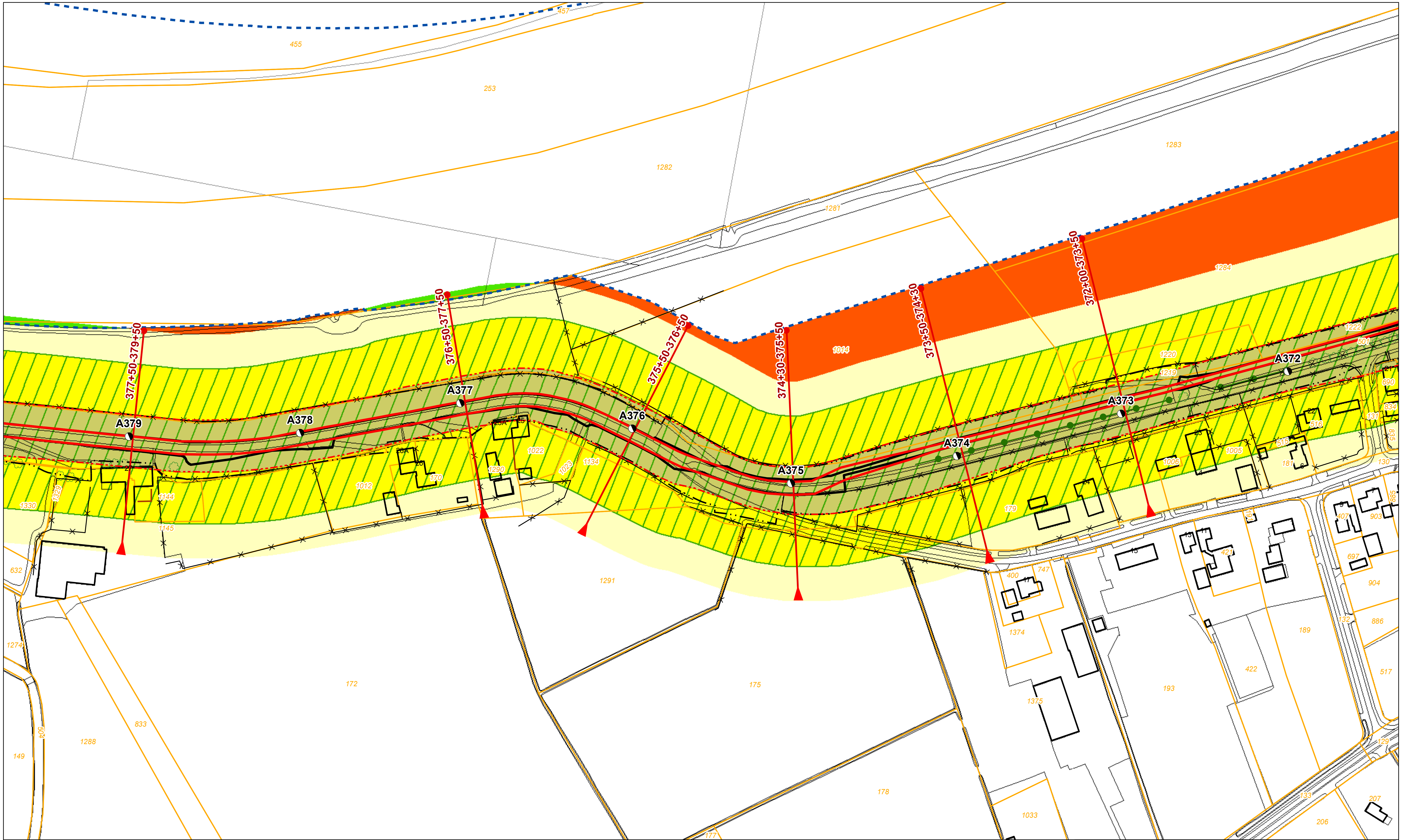

Legenda

◑	Dijkpaal + nummer
	Leggerprofiel + afstand van-tot
	Binnen- en buitenkruinlijn legger
	Binnen- en buitenteenlijn legger
	Binnen- en Buitenkruinlijn
	Binnen- en Buitenteenlijn
	Profiel van vrije ruimte wijziging
	Waterkering vastgesteld
	Beschermingszone A vastgesteld
	Buitenbeschermingszone B vastgesteld
	Buitenbeschermingszone B verwijderd
	Buitenbeschermingszone B wijziging
	Boom
	Coupure
	Duiker
	Sifon
	Gemaal
	Sluis
	Stuw/Onderdoorlaat
	Vispassage
	Afrastering
	Bomenrij
	Haag
	Muur
	Signaleringslijn RWS
	Bebouwing
1234	Kadastraal perceel + nummer

Legger Waterkeringen

Situatiekaart Maasdijk, blad 55

0 5 10 20 30 40 50 m

Gemaakt door: Cluster Gis, Servicestaf
Gemaakt op: 8-5-2018
Versie: Ontwerp, DB d.d. 14-5-2018

Schaal: 1: 2000
Bladnummer: 55 van 146
Papierformaat: A3

Waterschap Aa en Maas

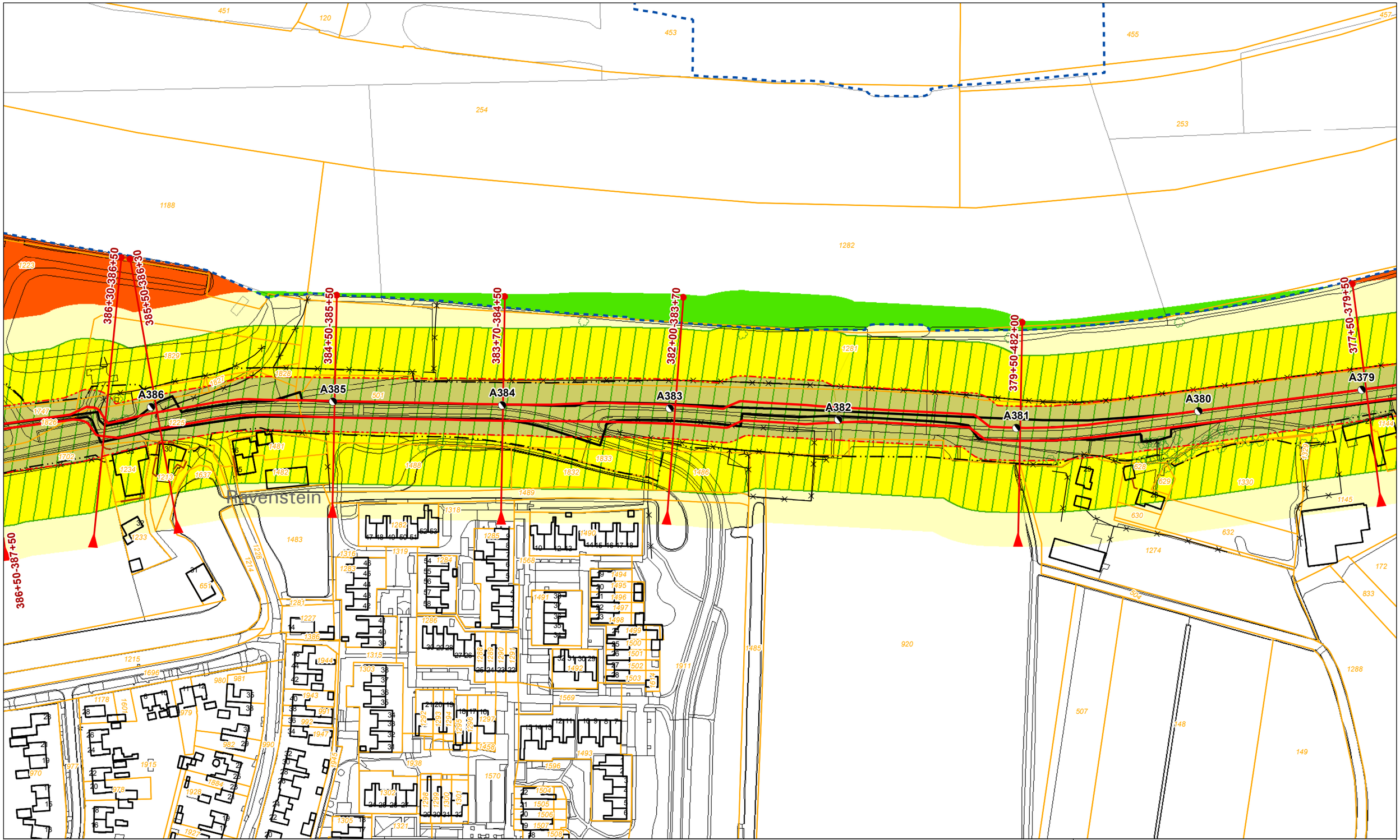

Legenda

- Dijkpaal + nummer
- Leggerprofiel + afstand van-tot
- Binnen- en buitenkruinlijn legger
- Binnen- en buitenteenlijn legger
- Binnen- en Buitenkruinlijn
- Binnen- en Buitenteenlijn
- Profiel van vrije ruimte wijziging
- Waterkering vastgesteld
- Beschermingszone A vastgesteld
- Buitenbeschermingszone B vastgesteld
- Buitenbeschermingszone B verwijderd
- Buitenbeschermingszone B wijziging
- Boom
- Coupure
- Duiker
- Sifon
- Gemaal
- Sluis
- Stuw/Onderdoorlaat
- Vispassage
- Afrastering
- Bomenrij
- Haag
- Muur
- Signaleringslijn RWS
- Bebouwing
- 1234 Kadastraal perceel + nummer

Legger Waterkeringen

Situatiekaart Maasdijk, blad 56

0 5 10 20 30 40 50 m

Gemaakt door: Cluster Gis, Servicestaf
Gemaakt op: 8-5-2018
Versie: Ontwerp, DB d.d. 14-5-2018
Schaal: 1: 2000
Bladnummer: 56 van 146
Papierformaat: A3

Waterschap Aa en Maas

bestandsnaam: 3_Ontwerp Situatiekaart Maasdijk, Blad 56 van 146 d.d. 14-05-2018.pdf

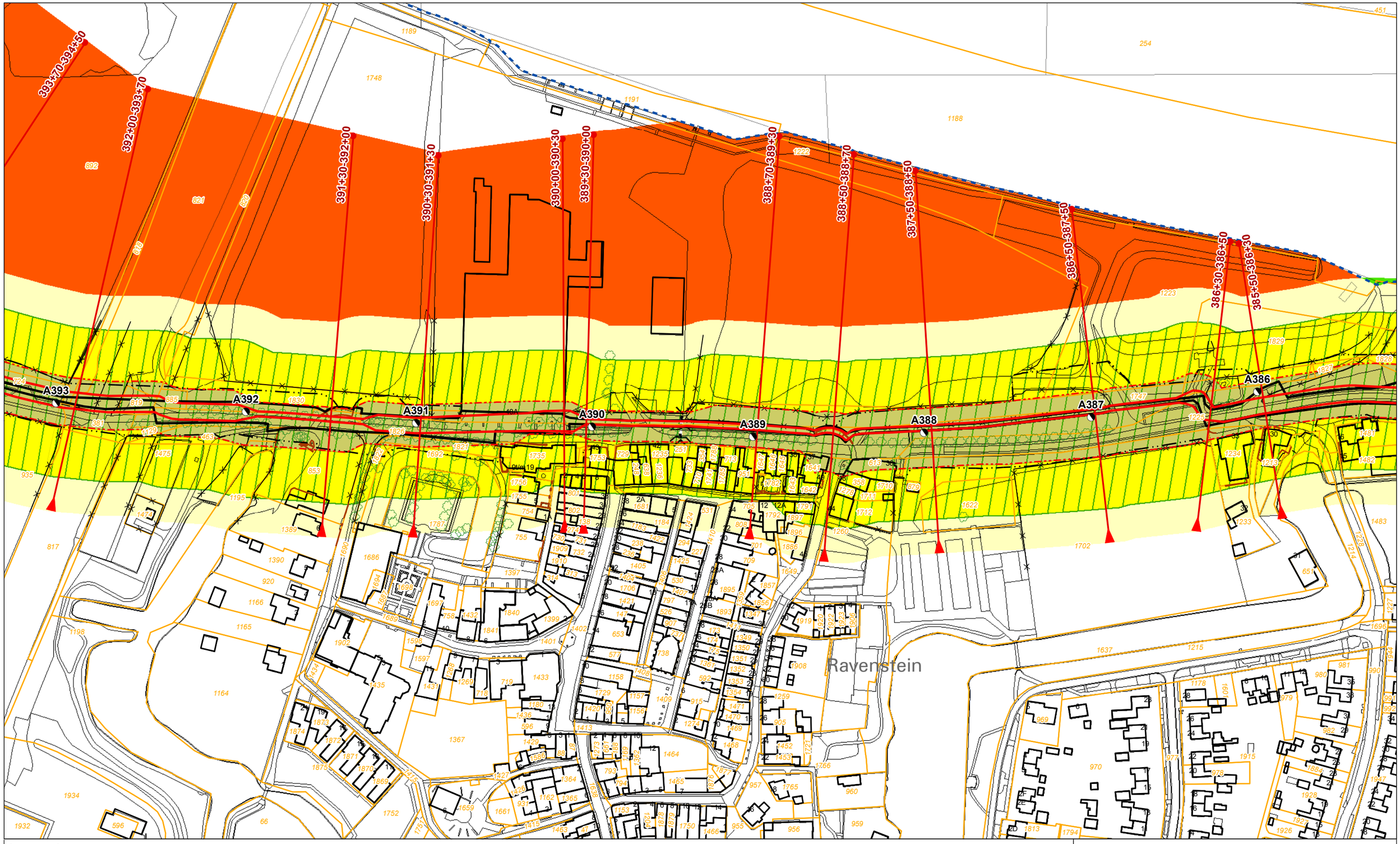

Legenda

- Dijkpaal + nummer
- Leggerprofiel + afstand van-tot
- Binnen- en buitenkruinlijn legger
- Binnen- en buitenteenlijn legger
- Binnen- en Buitenkruinlijn
- Binnen- en Buitenteenlijn
- Profiel van vrije ruimte wijziging
- Waterkering vastgesteld
- Beschermingszone A vastgesteld
- Buitenbeschermingszone B vastgesteld
- Buitenbeschermingszone B verwijderd
- Buitenbeschermingszone B wijziging
- Boom
- Coupure
- Duiker
- Sifon
- Gemaal
- Sluis
- Stuw/Onderdoorlaat
- Vispassage
- Afrastering
- Bomenrij
- Haag
- Muur
- Signaleringslijn RWS
- Bebouwing
- 1234 Kadastraal perceel + nummer

Legger Waterkeringen

Situatiekaart Maasdijk, blad 57

0 5 10 20 30 40 50 m

Gemaakt door: Cluster Gis, Servicestaf
Gemaakt op: 8-5-2018
Versie: Ontwerp, DB d.d. 14-5-2018
Schaal: 1: 2000
Bladnummer: 57 van 146
Papierformaat: A3

Waterschap Aa en Maas

bestandsnaam: 3_Ontwerp Situatiekaart Maasdijk, Blad 57 van 146 d.d. 14-05-2018.pdf

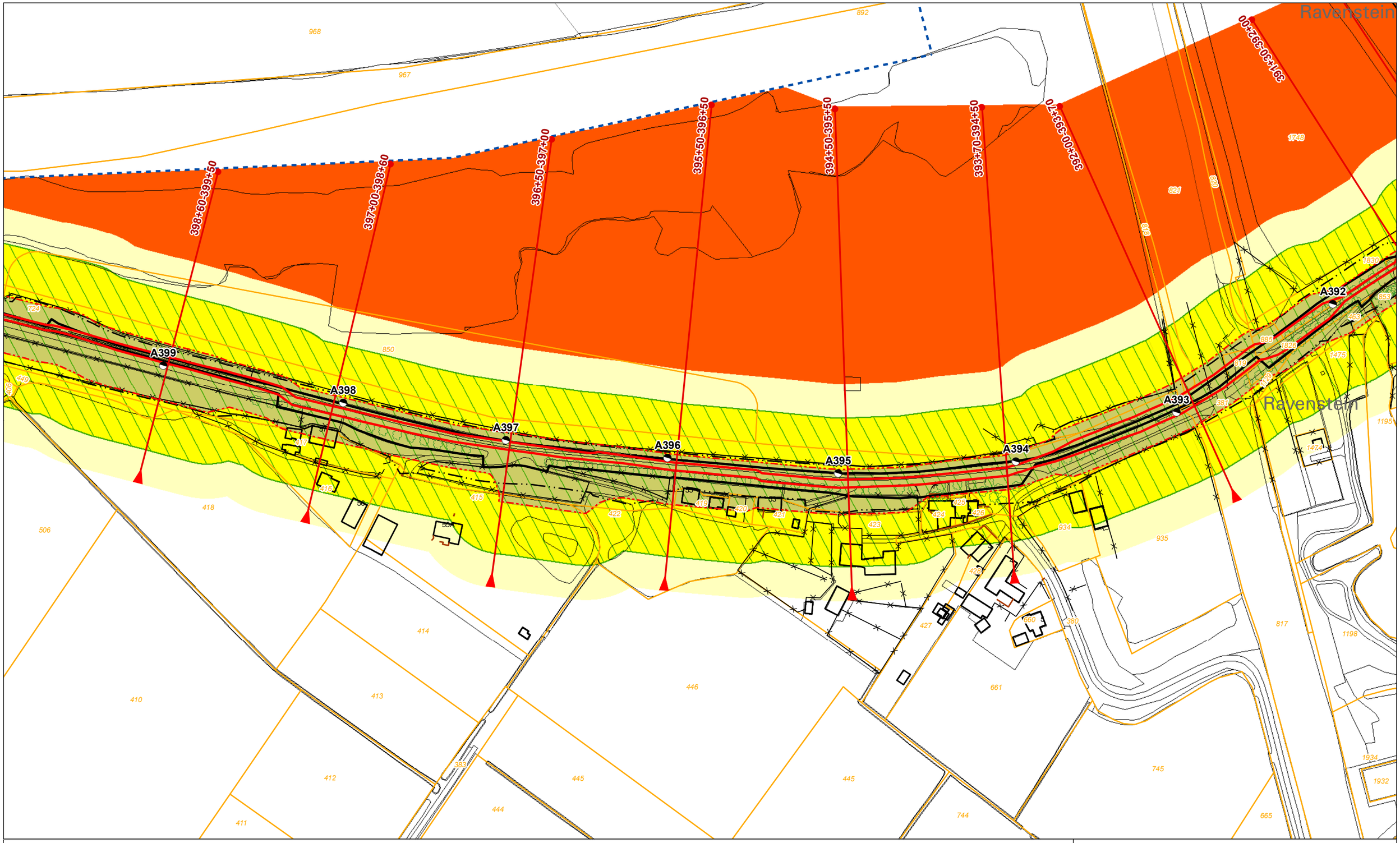

Legenda

- Dijkpaal + nummer
- Leggerprofiel + afstand van-tot
- Binnen- en buitenkruinlijn legger
- Binnen- en buitenteenlijn legger
- Binnen- en Buitenkruinlijn
- Binnen- en Buitenteenlijn
- Profiel van vrije ruimte wijziging
- Waterkering vastgesteld
- Beschermingszone A vastgesteld
- Buitenbeschermingszone B vastgesteld
- Buitenbeschermingszone B verwijderd
- Buitenbeschermingszone B wijziging
- Boom
- Coupure
- Duiker
- Sifon
- Gemaal
- Sluis
- Stuw/Onderdoorlaat
- Vispassage
- Afrastering
- Bomenrij
- Haag
- Muur
- Signaleringslijn RWS
- Bebouwing
- 1234 Kadastraal perceel + nummer

Legger Waterkeringen

Situatiekaart Maasdijk, blad 58

0 5 10 20 30 40 50 m

Gemaakt door: Cluster Gis, Servicestaf
Gemaakt op: 8-5-2018
Versie: Ontwerp, DB d.d. 14-5-2018
Schaal: 1: 2000
Bladnummer: 58 van 146
Papierformaat: A3

Waterschap Aa en Maas

bestandsnaam: 3_Ontwerp Situatiekaart Maasdijk, Blad 58 van 146 d.d. 14-05-2018.pdf

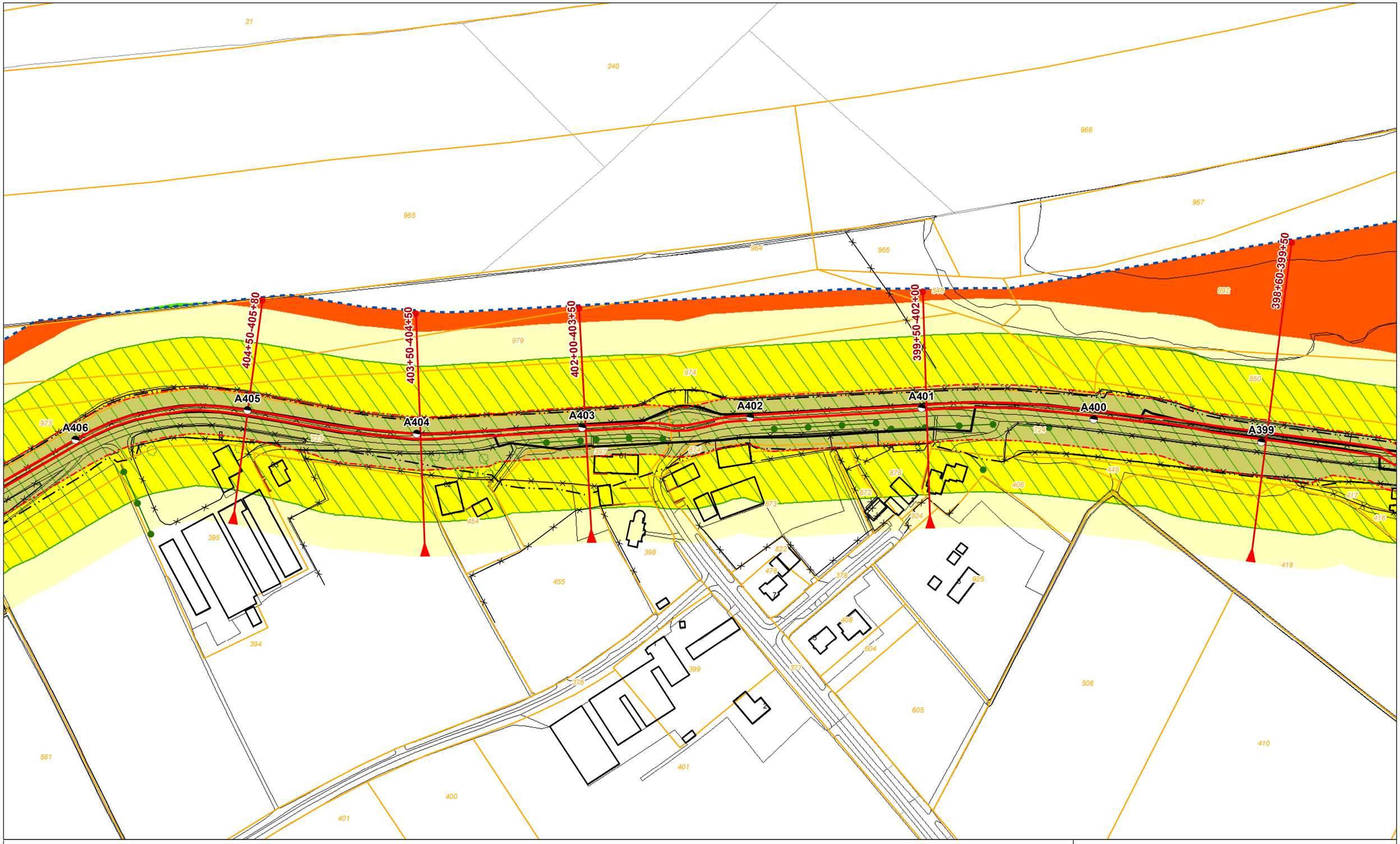

Legenda

- Dijkpaal + nummer
- Leggerprofiel + afstand van-tot
- Binnen- en buitenkruinlijn legger
- Binnen- en buitenteenlijn legger
- Binnen- en Buitenkruinlijn
- Binnen- en Buitenteenlijn
- Profiel van vrije ruimte wijziging
- Waterkering vastgesteld
- Beschermingszone A vastgesteld
- Buitenbeschermingszone B vastgesteld
- Buitenbeschermingszone B verwijderd
- Buitenbeschermingszone B wijziging
- Boom
- Coupure
- Duiker
- Sifon
- Gemaal
- Sluis
- Stuw/Onderdoorlaat
- Vispassage
- Afrastering
- Bomenrij
- Haag
- Muur
- Signaleringslijn RWS
- Bebouwing
- 1234 Kadastraal perceel + nummer

Legger Waterkeringen

Situatiekaart Maasdijk, blad 59

0 5 10 20 30 40 50 m

Gemaakt door: Cluster Gis, Servicestaf
Gemaakt op: 8-5-2018
Versie: Ontwerp, DB d.d. 14-5-2018
Schaal: 1: 2000
Bladnummer: 59 van 146
Papierformaat: A3

Waterschap Aa en Maas

bestandsnaam: 3_Ontwerp Situatiekaart Maasdijk, Blad 59 van 146 d.d. 14-05-2018.pdf

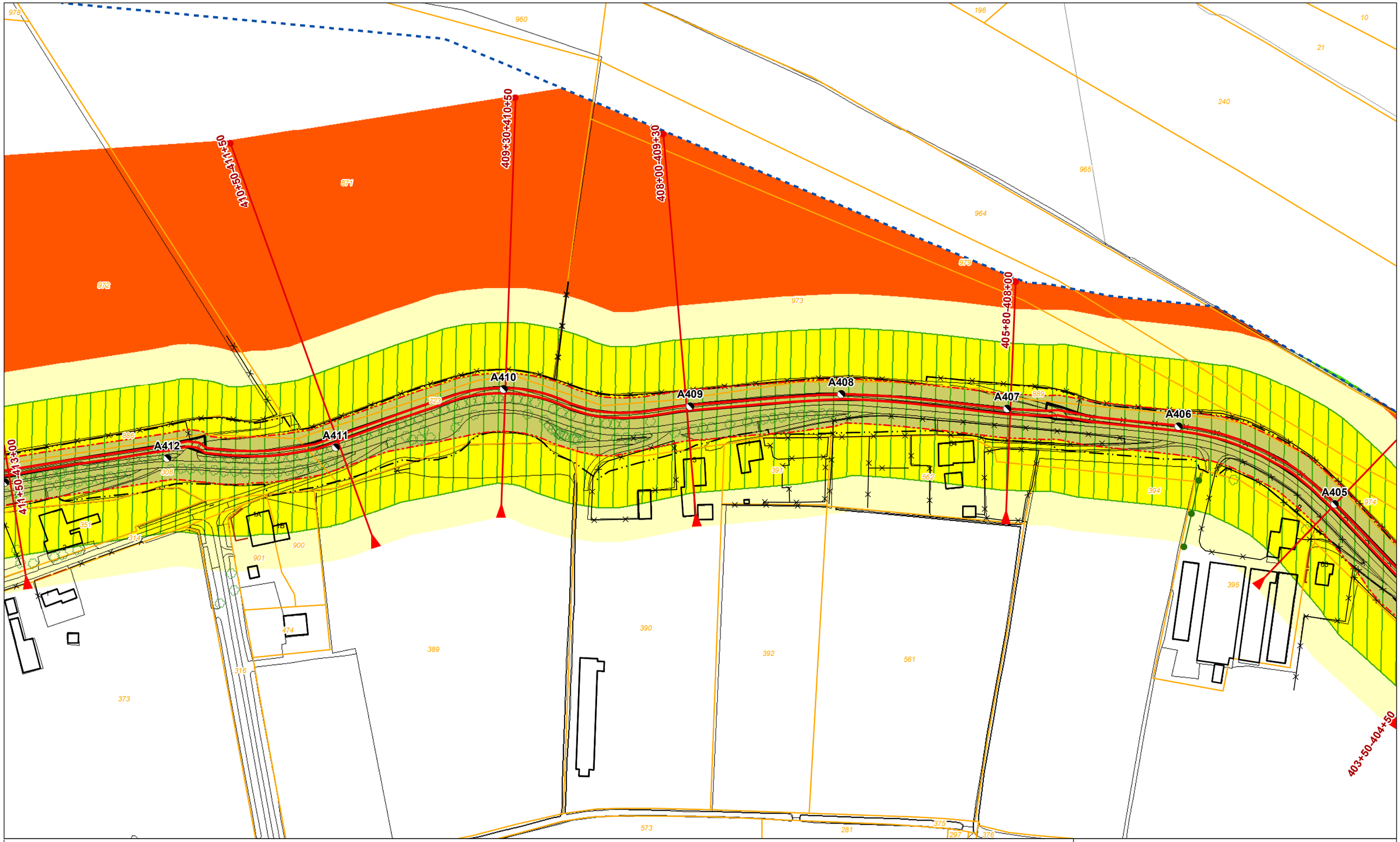

Legenda

- Dijkpaal + nummer
- Leggerprofiel + afstand van-tot
- Binnen- en buitenkruinlijn legger
- Binnen- en buitenteenlijn legger
- Binnen- en Buitenkruinlijn
- Binnen- en Buitenteenlijn
- Profiel van vrije ruimte wijziging
- Waterkering vastgesteld
- Beschermingszone A vastgesteld
- Buitenbeschermingszone B vastgesteld
- Buitenbeschermingszone B verwijderd
- Buitenbeschermingszone B wijziging
- Boom
- Coupure
- Duiker
- Sifon
- Gemaal
- Sluis
- Stuw/Onderdoorlaat
- Vispassage
- Afrastering
- Bomenrij
- Haag
- Muur
- Signaleringslijn RWS
- Bebouwing
- 1234 Kadastraal perceel + nummer

Legger Waterkeringen

Situatiekaart Maasdijk, blad 60

0 5 10 20 30 40 50 m

Gemaakt door: Cluster Gis, Servicestaf
Gemaakt op: 8-5-2018
Versie: Ontwerp, DB d.d. 14-5-2018
Schaal: 1: 2000
Bladnummer: 60 van 146
Papierformaat: A3

Waterschap Aa en Maas

bestandsnaam: 3_Ontwerp Situatiekaart Maasdijk, Blad 60 van 146 d.d. 14-05-2018.pdf

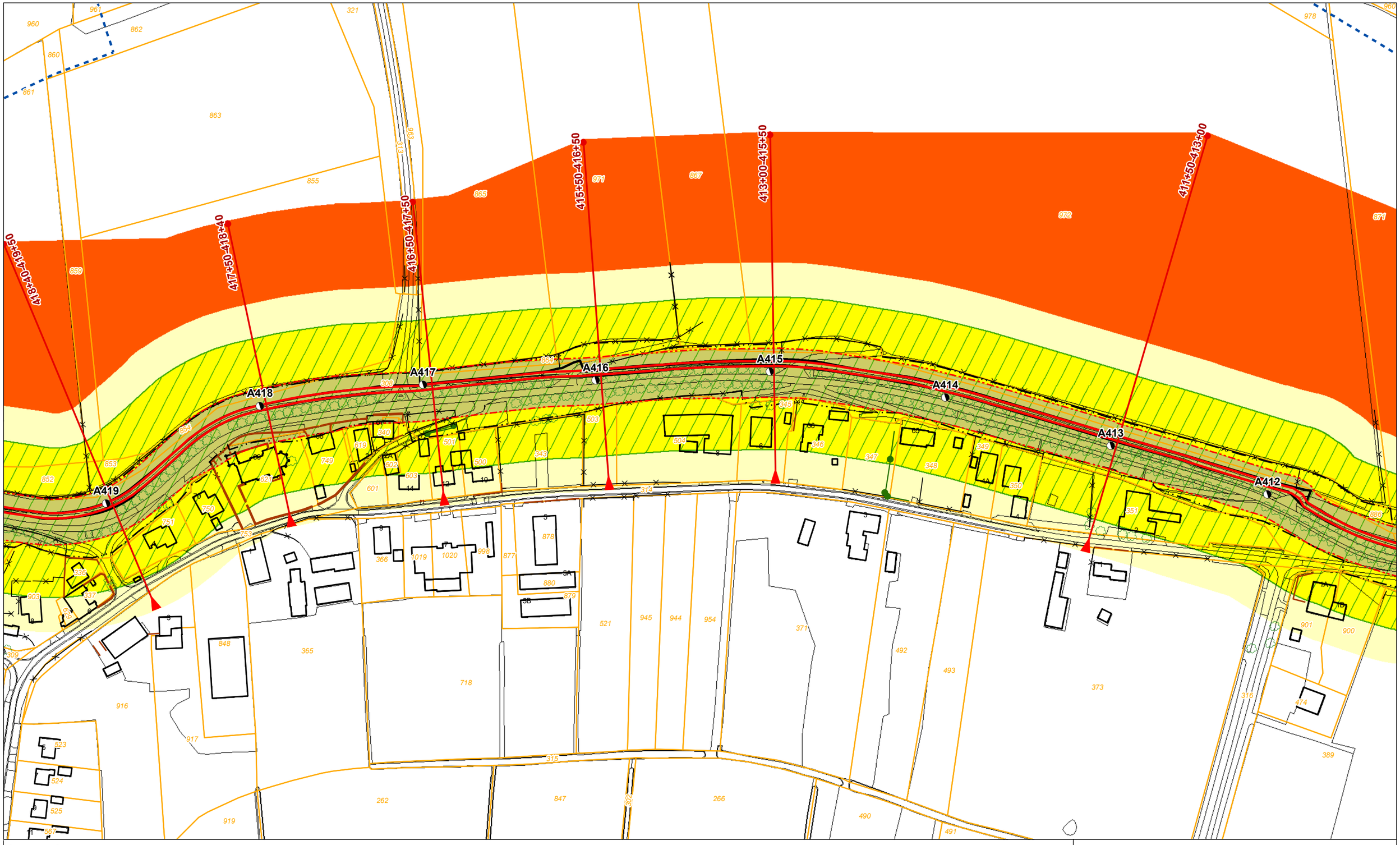

Legenda

- Dijkpaal + nummer
- Leggerprofiel + afstand van-tot
- Binnen- en buitenkruinlijn legger
- Binnen- en buitenteenlijn legger
- Binnen- en Buitenkruinlijn
- Binnen- en Buitenteenlijn
- Profiel van vrije ruimte wijziging
- Waterkering vastgesteld
- Beschermingszone A vastgesteld
- Buitenbeschermingszone B vastgesteld
- Buitenbeschermingszone B verwijderd
- Buitenbeschermingszone B wijziging
- Boom
- Coupure
- Duiker
- Sifon
- Gemaal
- Sluis
- Stuw/Onderdoorlaat
- Vispassage
- Afrastering
- Bomenrij
- Haag
- Muur
- Signaleringslijn RWS
- Bebouwing
- 1234 Kadastraal perceel + nummer

Legger Waterkeringen

Situatiekaart Maasdijk, blad 61

0 5 10 20 30 40 50 m

Gemaakt door: Cluster Gis, Servicestaf
Gemaakt op: 8-5-2018
Versie: Ontwerp, DB d.d. 14-5-2018
Schaal: 1: 2000
Bladnummer: 61 van 146
Papierformaat: A3

Waterschap Aa en Maas

bestandsnaam: 3_Ontwerp Situatiekaart Maasdijk, Blad 61 van 146 d.d. 14-05-2018.pdf

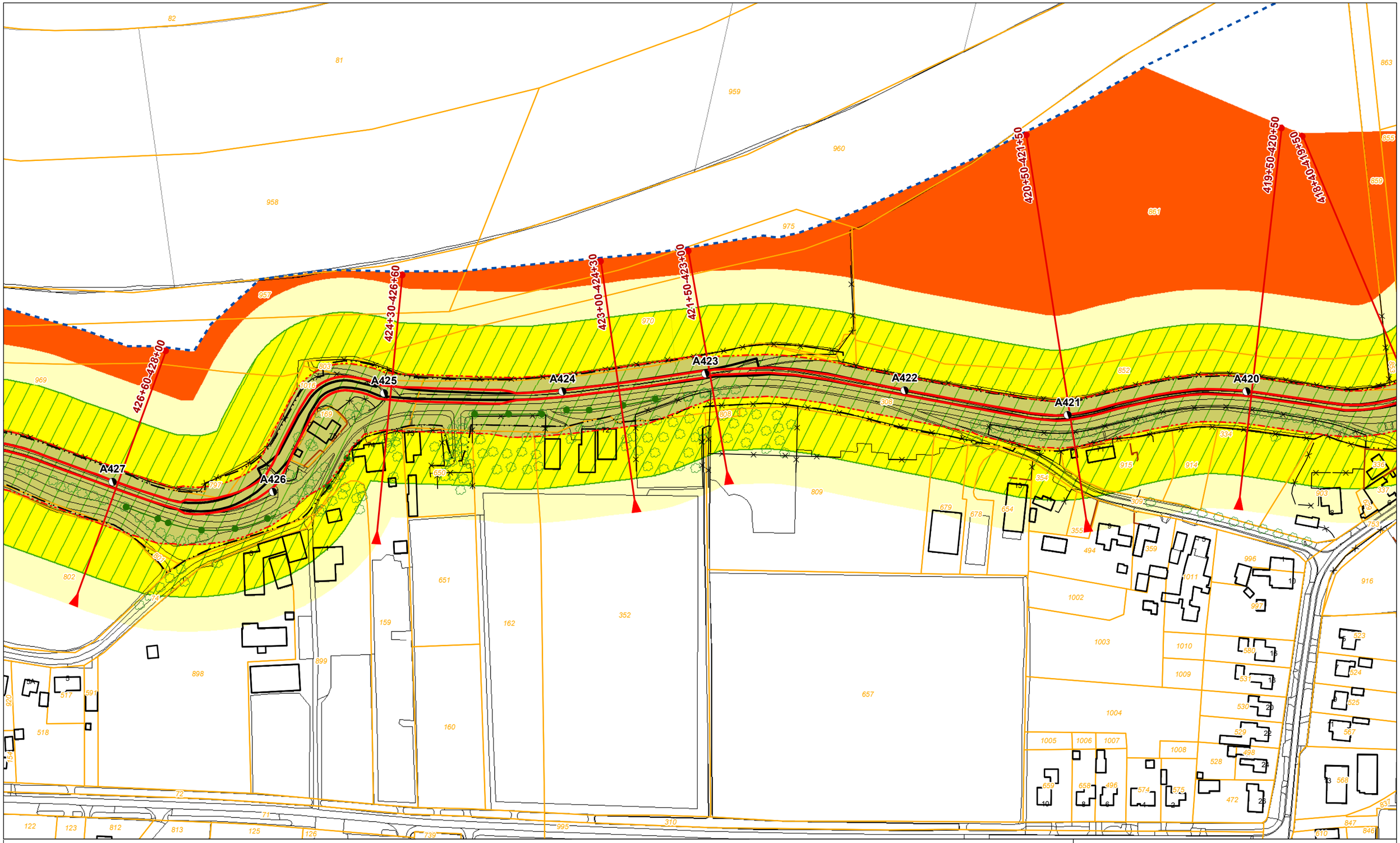

Legenda

- Dijkpaal + nummer
- Leggerprofiel + afstand van-tot
- Binnen- en buitenkruinlijn legger
- Binnen- en buitenteenlijn legger
- Binnen- en Buitenkruinlijn
- Binnen- en Buitenteenlijn
- Profiel van vrije ruimte wijziging
- Waterkering vastgesteld
- Beschermingszone A vastgesteld
- Buitenbeschermingszone B vastgesteld
- Buitenbeschermingszone B verwijderd
- Buitenbeschermingszone B wijziging
- Boom
- Coupure
- Duiker
- Sifon
- Gemaal
- Sluis
- Stuw/Onderdoorlaat
- Vispassage
- Afrastering
- Bomenrij
- Haag
- Muur
- Signaleringslijn RWS
- Bebouwing
- 1234 Kadastraal perceel + nummer

Legger Waterkeringen

Situatiekaart Maasdijk, blad 62

0 5 10 20 30 40 50 m

Gemaakt door: Cluster Gis, Servicestaf
Gemaakt op: 8-5-2018
Versie: Ontwerp, DB d.d. 14-5-2018
Schaal: 1: 2000
Bladnummer: 62 van 146
Papierformaat: A3

Waterschap Aa en Maas

bestandsnaam: 3_Ontwerp Situatiekaart Maasdijk, Blad 62 van 146 d.d. 14-05-2018.pdf

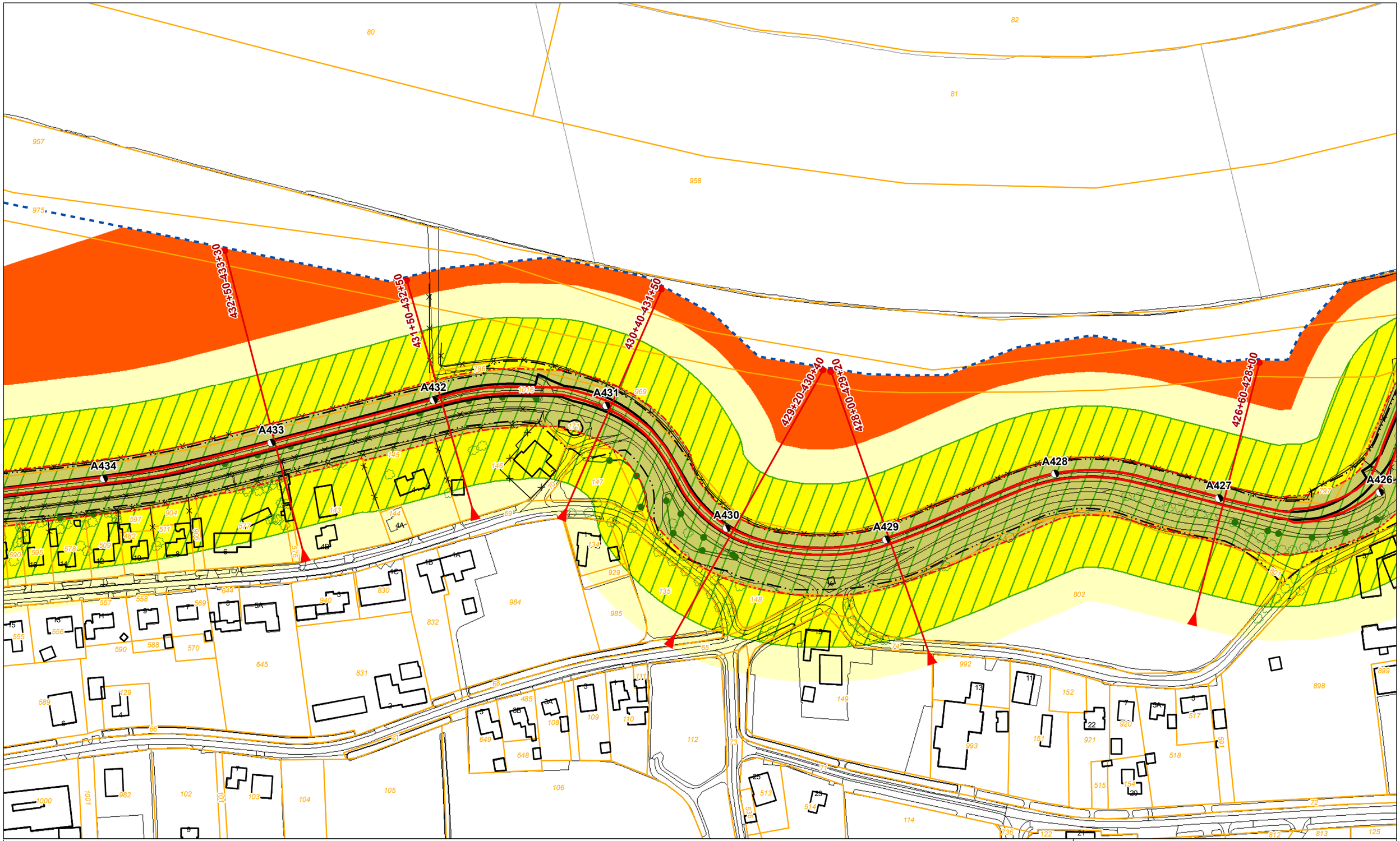

Legenda

- Dijkpaal + nummer
- Leggerprofiel + afstand van-tot
- Binnen- en buitenkruinlijn legger
- Binnen- en buitenteenlijn legger
- Binnen- en Buitenkruinlijn
- Binnen- en Buitenteenlijn
- Profiel van vrije ruimte wijziging
- Waterkering vastgesteld
- Beschermingszone A vastgesteld
- Buitenbeschermingszone B vastgesteld
- Buitenbeschermingszone B verwijderd
- Buitenbeschermingszone B wijziging
- Boom
- Coupure
- Duiker
- Sifon
- Gemaal
- Sluis
- Stuw/Onderdoorlaat
- Vispassage
- Afrastering
- Bomenrij
- Haag
- Muur
- Signaleringslijn RWS
- Bebouwing
- 1234 Kadastraal perceel + nummer

Legger Waterkeringen

Situatiekaart Maasdijk, blad 63

0 5 10 20 30 40 50 m

Gemaakt door: Cluster Gis, Servicestaf
Gemaakt op: 8-5-2018
Versie: Ontwerp, DB d.d. 14-5-2018
Schaal: 1: 2000
Bladnummer: 63 van 146
Papierformaat: A3

Waterschap Aa en Maas

bestandsnaam: 3_Ontwerp Situatiekaart Maasdijk, Blad 63 van 146 d.d. 14-05-2018.pdf

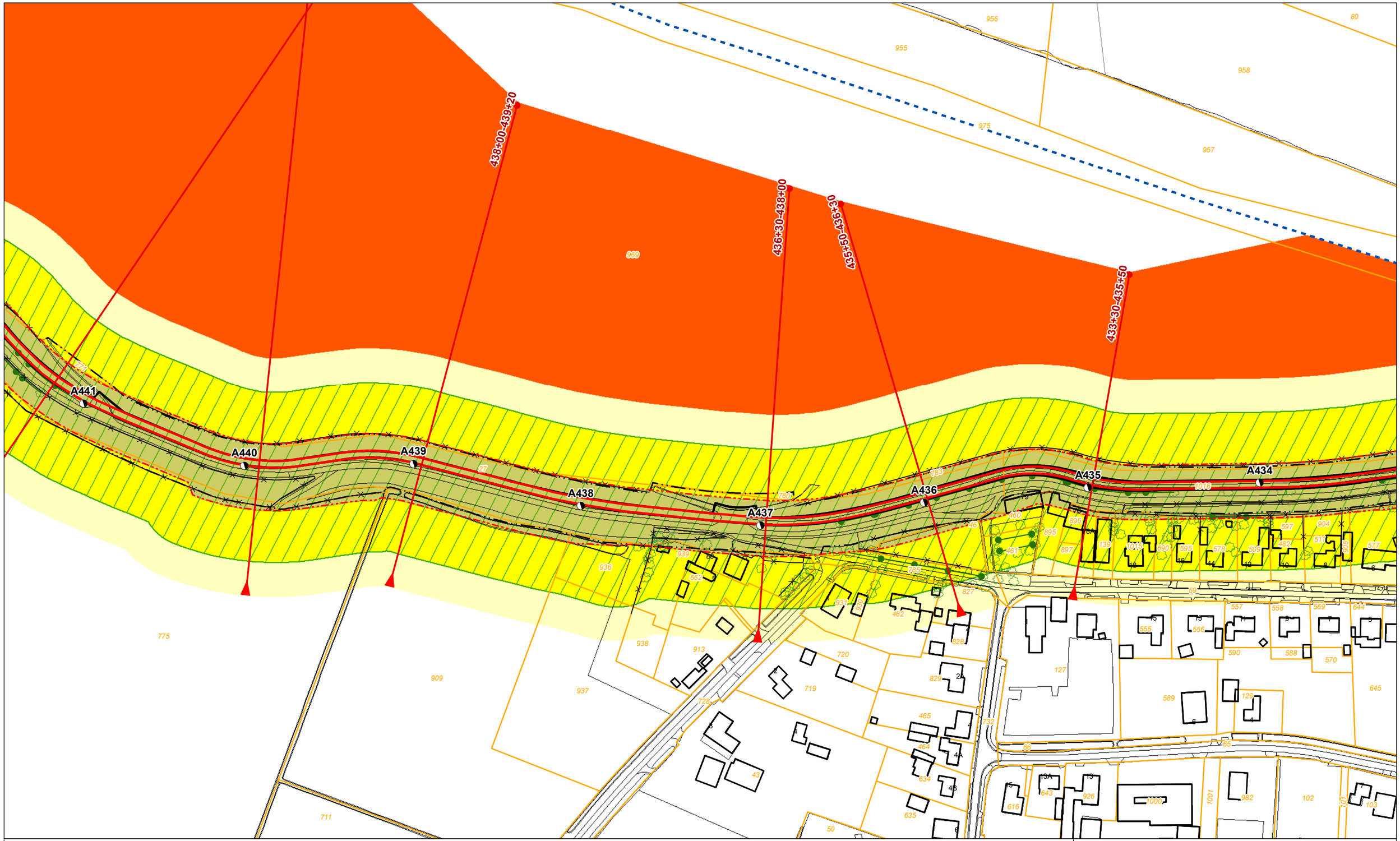

Legenda

- Dijkpaal + nummer
- Leggerprofiel + afstand van-tot
- Binnen- en buitenkruinlijn legger
- Binnen- en buitenteenlijn legger
- Binnen- en Buitenkruinlijn
- Binnen- en Buitenteenlijn
- Profiel van vrije ruimte wijziging
- Waterkering vastgesteld
- Beschermingszone A vastgesteld
- Buitenbeschermingszone B vastgesteld
- Buitenbeschermingszone B verwijderd
- Buitenbeschermingszone B wijziging
- Boom
- Coupure
- Duiker
- Sifon
- Gemaal
- Sluis
- Stuw/Onderdoorlaat
- Vispassage
- Afrastering
- Bomenrij
- Haag
- Muur
- Signaleringslijn RWS
- Bebouwing
- 1234 Kadastraal perceel + nummer

Legger Waterkeringen

Situatiekaart Maasdijk, blad 64

0 5 10 20 30 40 50 m

Gemaakt door: Cluster Gis, Servicestaf
Gemaakt op: 8-5-2018
Versie: Ontwerp, DB d.d. 14-5-2018
Schaal: 1: 2000
Bladnummer: 64 van 146
Papierformaat: A3

Waterschap Aa en Maas

bestandsnaam: 3_Ontwerp Situatiekaart Maasdijk, Blad 64 van 146 d.d. 14-05-2018.pdf

Legenda

- Dijkpaal + nummer
- Leggerprofiel + afstand van-tot
- Binnen- en buitenkruinlijn legger
- Binnen- en buitenteenlijn legger
- Binnen- en Buitenkruinlijn
- Binnen- en Buitenteenlijn
- Profiel van vrije ruimte wijziging
- Waterkering vastgesteld
- Beschermingszone A vastgesteld
- Buitenbeschermingszone B vastgesteld
- Buitenbeschermingszone B verwijderd
- Buitenbeschermingszone B wijziging
- Boom
- Coupure
- Duiker
- Sifon
- Gemaal
- Sluis
- Stuw/Onderdoorlaat
- Vispassage
- Afrastering
- Bomenrij
- Haag
- Muur
- Signaleringslijn RWS
- Bebouwing
- 1234 Kadastraal perceel + nummer

Legger Waterkeringen

Situatiekaart Maasdijk, blad 65

0 5 10 20 30 40 50 m

Gemaakt door: Cluster Gis, Servicestaf
Gemaakt op: 8-5-2018
Versie: Ontwerp, DB d.d. 14-5-2018
Schaal: 1: 2000
Bladnummer: 65 van 146
Papierformaat: A3

Waterschap Aa en Maas

bestandsnaam: 3_Ontwerp Situatiekaart Maasdijk, Blad 65 van 146 d.d. 14-05-2018.pdf

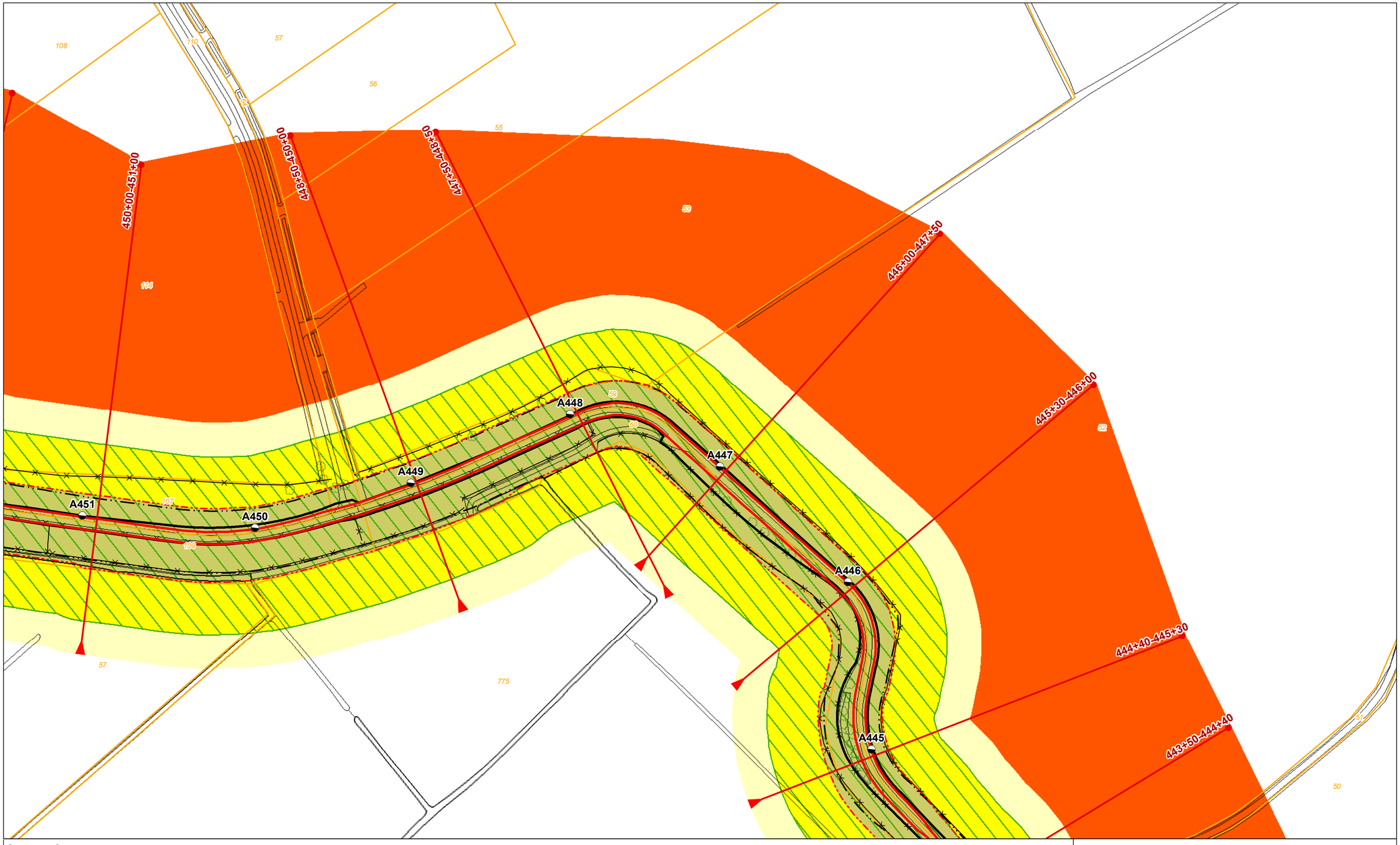

Legenda

- Dijkpaal + nummer
- Leggerprofiel + afstand van-tot
- Binnen- en buitenkruinlijn legger
- Binnen- en buitenteenlijn legger
- Binnen- en Buitenkruinlijn
- Binnen- en Buitenteenlijn
- Profiel van vrije ruimte wijziging
- Waterkering vastgesteld
- Beschermingszone A vastgesteld
- Buitenbeschermingszone B vastgesteld
- Buitenbeschermingszone B verwijderd
- Buitenbeschermingszone B wijziging
- Boom
- Coupure
- Duiker
- Sifon
- Gemaal
- Sluis
- Stuw/Onderdoorlaat
- Vispassage
- Afrastering
- Bomenrij
- Haag
- Muur
- Signaleringslijn RWS
- Bebouwing
- 1234 Kadastraal perceel + nummer

Legger Waterkeringen

Situatiekaart Maasdijk, blad 66

0 5 10 20 30 40 50 m

Gemaakt door: Cluster Gis, Servicestaf
Gemaakt op: 8-5-2018
Versie: Ontwerp, DB d.d. 14-5-2018
Schaal: 1: 2000
Bladnummer: 66 van 146
Papierformaat: A3

Waterschap Aa en Maas

bestandsnaam: 3_Ontwerp Situatiekaart Maasdijk, Blad 66 van 146 d.d. 14-05-2018.pdf

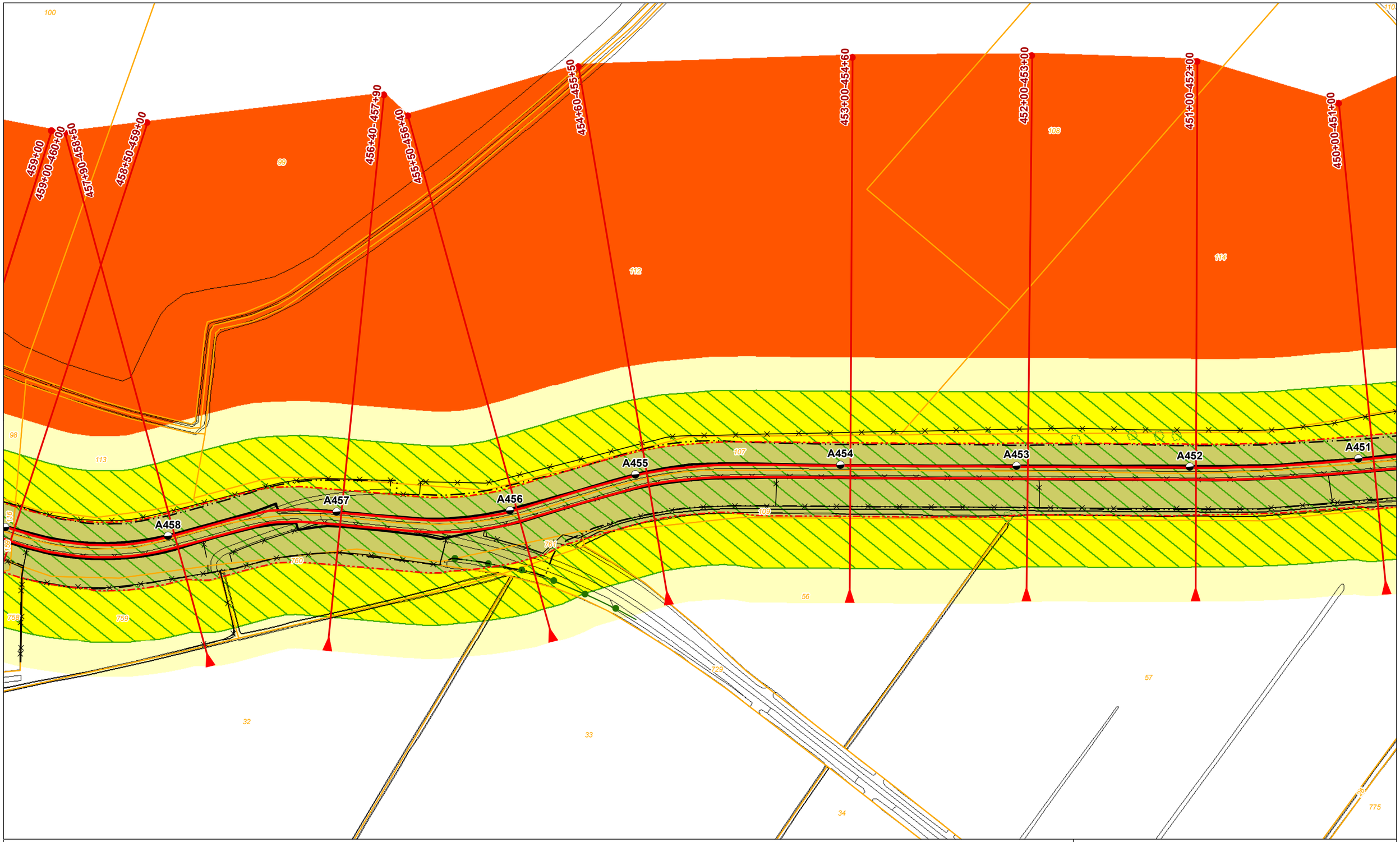

Legenda

- Dijkpaal + nummer
- Leggerprofiel + afstand van-tot
- Binnen- en buitenkruinlijn legger
- Binnen- en buitenteenlijn legger
- Binnen- en Buitenkruinlijn
- Binnen- en Buitenteenlijn
- Profiel van vrije ruimte wijziging
- Waterkering vastgesteld
- Beschermingszone A vastgesteld
- Buitenbeschermingszone B vastgesteld
- Buitenbeschermingszone B verwijderd
- Buitenbeschermingszone B wijziging
- Boom
- Coupure
- Duiker
- Sifon
- Gemaal
- Sluis
- Stuw/Onderdoorlaat
- Vispassage
- Afrastering
- Bomenrij
- Haag
- Muur
- Signaleringslijn RWS
- Bebouwing
- 1234 Kadastraal perceel + nummer

Legger Waterkeringen

Situatiekaart Maasdijk, blad 67

0 5 10 20 30 40 50 m

Gemaakt door: Cluster Gis, Servicestaf
Gemaakt op: 8-5-2018
Versie: Ontwerp, DB d.d. 14-5-2018
Schaal: 1: 2000
Bladnummer: 67 van 146
Papierformaat: A3

Waterschap Aa en Maas

bestandsnaam: 3_Ontwerp Situatiekaart Maasdijk, Blad 67 van 146 d.d. 14-05-2018.pdf

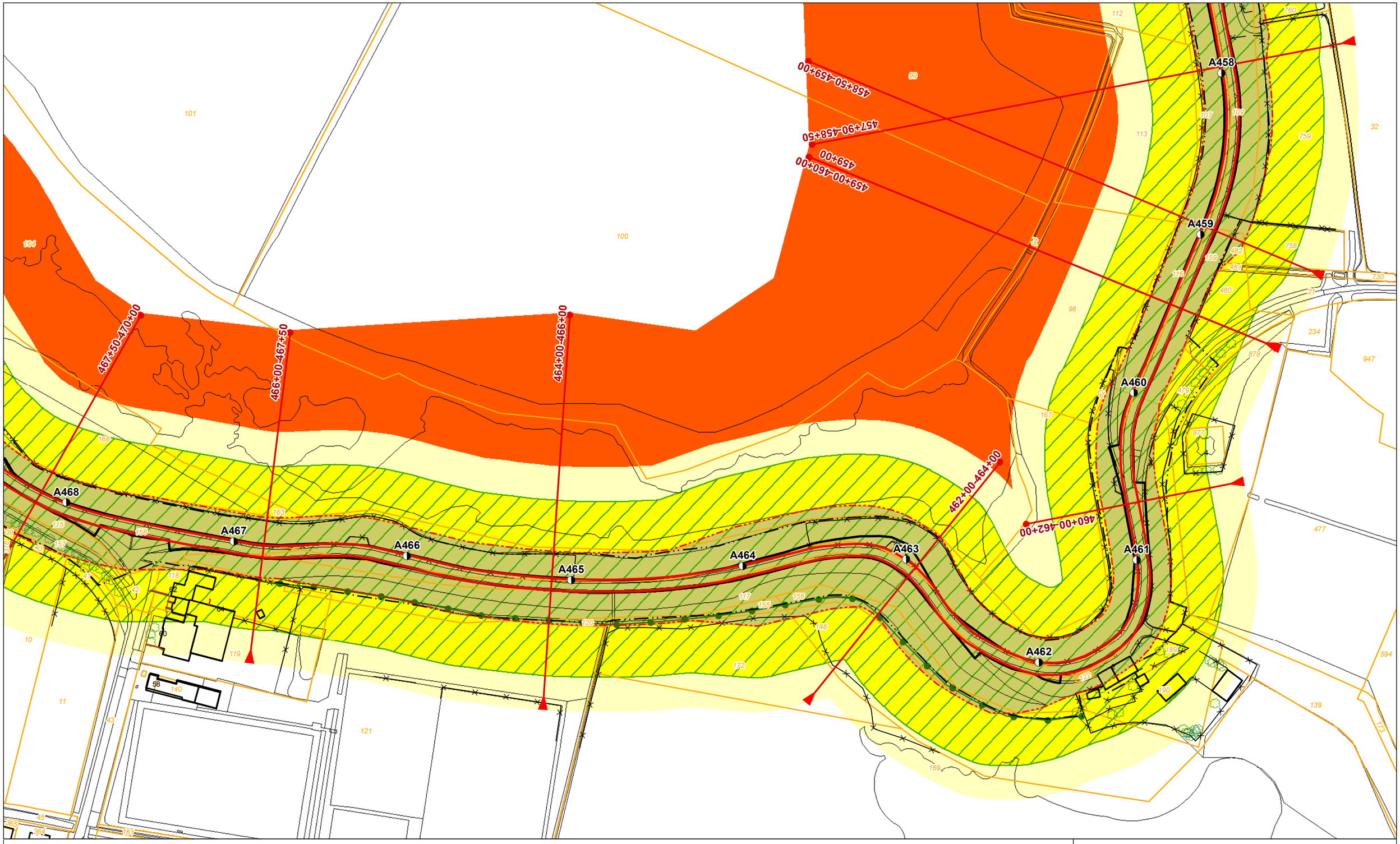

Legenda

- Dijkpaal + nummer
- Leggerprofiel + afstand van-tot
- Binnen- en buitenkruinlijn legger
- Binnen- en buitenteenlijn legger
- Binnen- en Buitenkruinlijn
- Binnen- en Buitenteenlijn
- Profiel van vrije ruimte wijziging
- Waterkering vastgesteld
- Beschermingszone A vastgesteld
- Buitenbeschermingszone B vastgesteld
- Buitenbeschermingszone B verwijderd
- Buitenbeschermingszone B wijziging
- Boom
- Coupure
- Duiker
- Sifon
- Gemaal
- Sluis
- Stuw/Onderdoorlaat
- Vispassage
- Afrastering
- Bomenrij
- Haag
- Muur
- Signaleringslijn RWS
- Bebouwing
- 1234 Kadastraal perceel + nummer

Legger Waterkeringen

Situatiekaart Maasdijk, blad 68

0 5 10 20 30 40 50 m

Gemaakt door: Cluster Gis, Servicestaf
Gemaakt op: 8-5-2018
Versie: Ontwerp, DB d.d. 14-5-2018
Schaal: 1: 2000
Bladnummer: 68 van 146
Papierformaat: A3

Waterschap Aa en Maas

bestandsnaam: 3_Ontwerp Situatiekaart Maasdijk, Blad 68 van 146 d.d. 14-05-2018.pdf

Legenda

- Dijkpaal + nummer
- Leggerprofiel + afstand van-tot
- Binnen- en buitenkruinlijn legger
- Binnen- en buitenteenlijn legger
- Binnen- en Buitenkruinlijn
- Binnen- en Buitenteenlijn
- Profiel van vrije ruimte wijziging
- Waterkering vastgesteld
- Beschermingszone A vastgesteld
- Buitenbeschermingszone B vastgesteld
- Buitenbeschermingszone B verwijderd
- Buitenbeschermingszone B wijziging
- Boom
- Coupure
- Duiker
- Sifon
- Gemaal
- Sluis
- Stuw/Onderdoorlaat
- Vispassage
- Afrastering
- Bomenrij
- Haag
- Muur
- Signaleringslijn RWS
- Bebouwing
- 1234 Kadastraal perceel + nummer

Legger Waterkeringen

Situatiekaart Maasdijk, blad 69

0 5 10 20 30 40 50 m

Gemaakt door: Cluster Gis, Servicestaf
Gemaakt op: 8-5-2018
Versie: Ontwerp, DB d.d. 14-5-2018
Schaal: 1: 2000
Bladnummer: 69 van 146
Papierformaat: A3

Waterschap Aa en Maas

bestandsnaam: 3_Ontwerp Situatiekaart Maasdijk, Blad 69 van 146 d.d. 14-05-2018.pdf

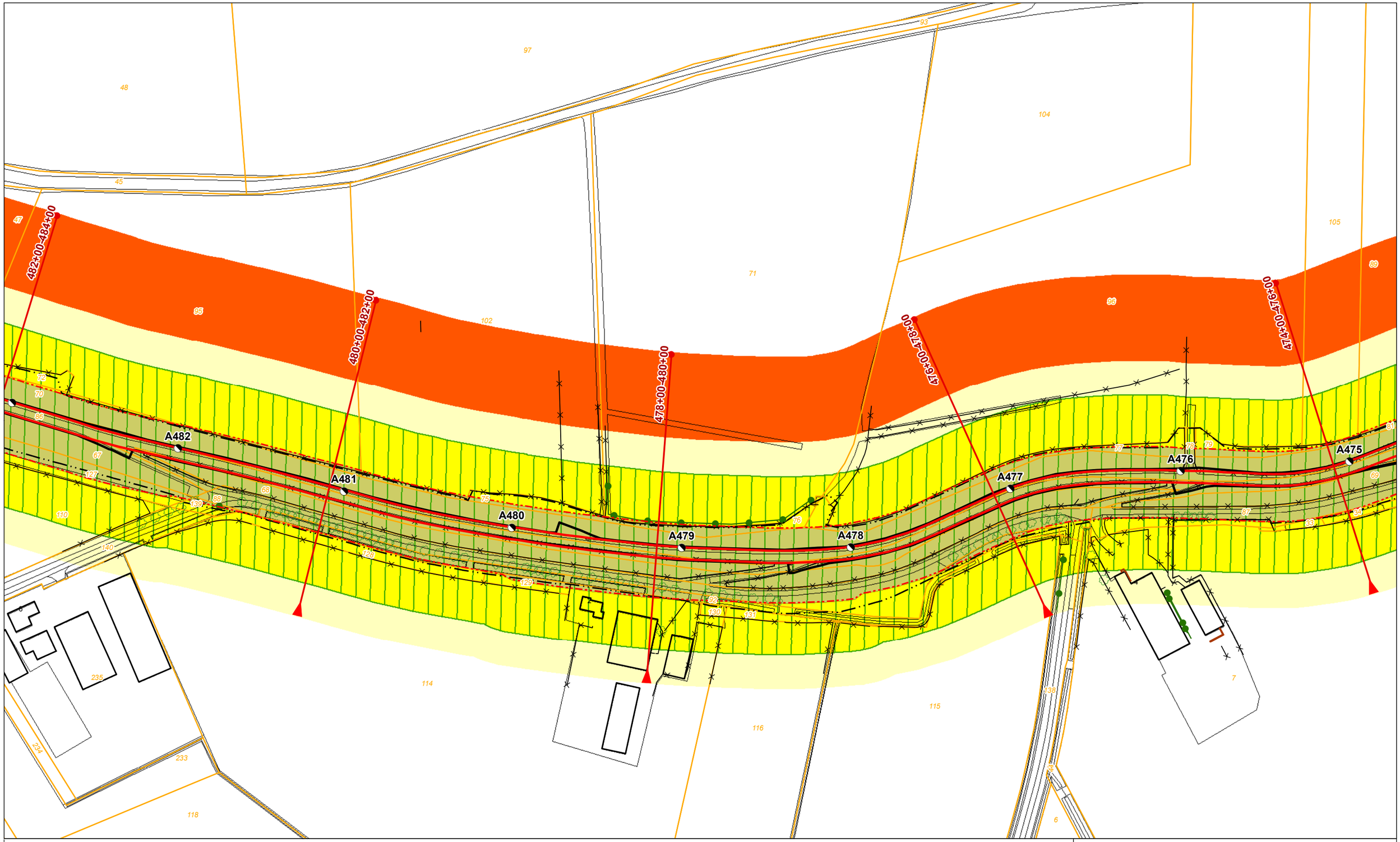

Legenda

- Dijkpaal + nummer
- Leggerprofiel + afstand van-tot
- Binnen- en buitenkruinlijn legger
- Binnen- en buitenteenlijn legger
- Binnen- en Buitenkruinlijn
- Binnen- en Buitenteenlijn
- Profiel van vrije ruimte wijziging
- Waterkering vastgesteld
- Beschermingszone A vastgesteld
- Buitenbeschermingszone B vastgesteld
- Buitenbeschermingszone B verwijderd
- Buitenbeschermingszone B wijziging
- Boom
- Coupure
- Duiker
- Sifon
- Gemaal
- Sluis
- Stuw/Onderdoorlaat
- Vispassage
- Afrastering
- Bomenrij
- Haag
- Muur
- Signaleringslijn RWS
- Bebouwing
- 1234 Kadastraal perceel + nummer

Legger Waterkeringen

Situatiekaart Maasdijk, blad 70

0 5 10 20 30 40 50 m

Gemaakt door: Cluster Gis, Servicestaf
Gemaakt op: 8-5-2018
Versie: Ontwerp, DB d.d. 14-5-2018
Schaal: 1: 2000
Bladnummer: 70 van 146
Papierformaat: A3

Waterschap Aa en Maas

bestandsnaam: 3_Ontwerp Situatiekaart Maasdijk, Blad 70 van 146 d.d. 14-05-2018.pdf

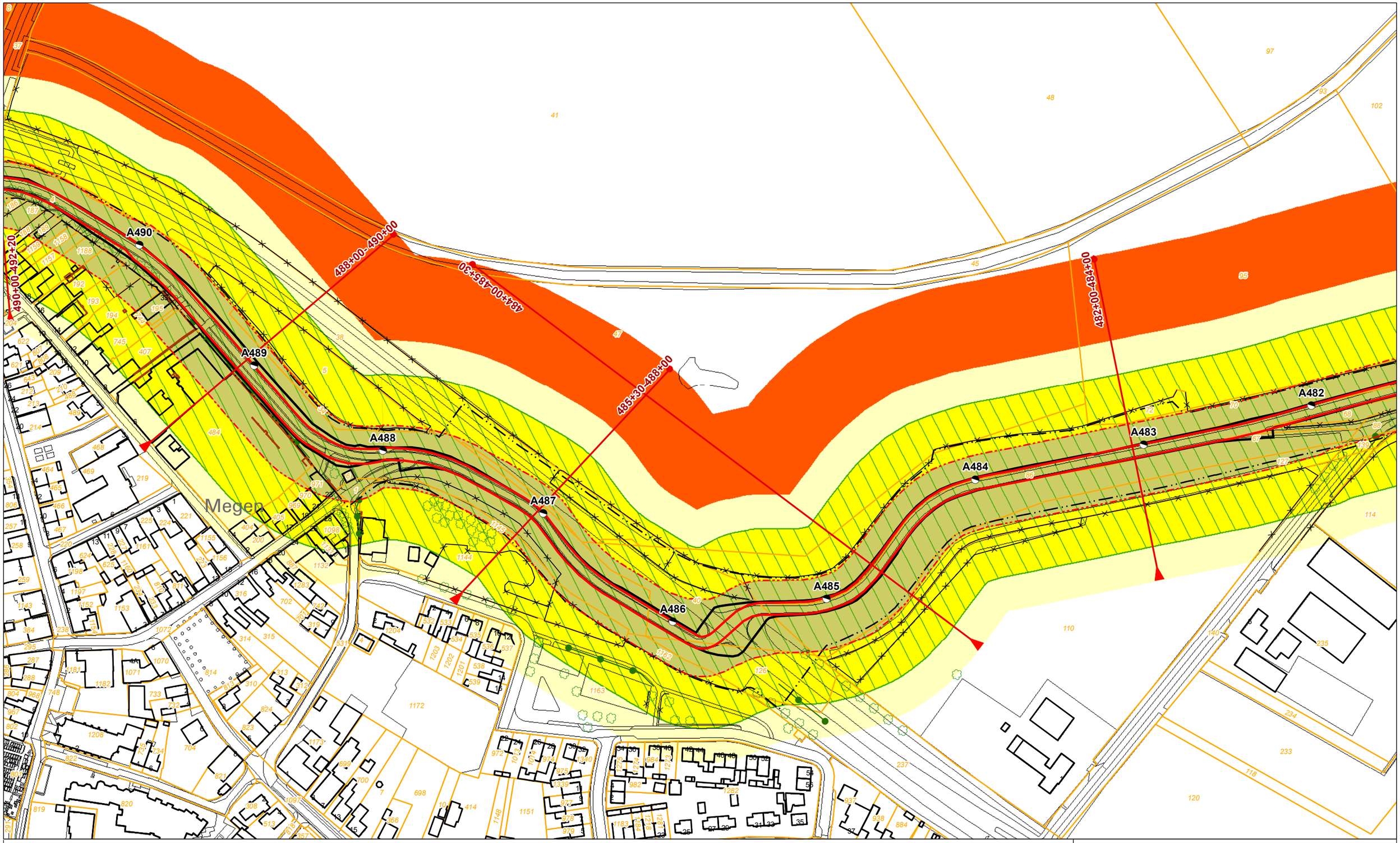

Legenda

- Dijkpaal + nummer
- Leggerprofiel + afstand van-tot
- Binnen- en buitenkruinlijn legger
- Binnen- en buitenteenlijn legger
- Binnen- en Buitenkruinlijn
- Binnen- en Buitenteenlijn
- Profiel van vrije ruimte wijziging
- Waterkering vastgesteld
- Beschermingszone A vastgesteld
- Buitenbeschermingszone B vastgesteld
- Buitenbeschermingszone B verwijderd
- Buitenbeschermingszone B wijziging
- Boom
- Coupure
- Duiker
- Sifon
- Gemaal
- Sluis
- Stuw/Onderdoorlaat
- Vispassage
- Afrastering
- Bomenrij
- Haag
- Muur
- Signaleringslijn RWS
- Bebouwing
- 1234 Kadastraal perceel + nummer

Legger Waterkeringen

Situatiekaart Maasdijk, blad 71

0 5 10 20 30 40 50 m

Gemaakt door: Cluster Gis, Servicestaf
Gemaakt op: 8-5-2018
Versie: Ontwerp, DB d.d. 14-5-2018
Schaal: 1: 2000
Bladnummer: 71 van 146
Papierformaat: A3

Waterschap Aa en Maas

bestandsnaam: 3_Ontwerp Situatiekaart Maasdijk, Blad 71 van 146 d.d. 14-05-2018.pdf

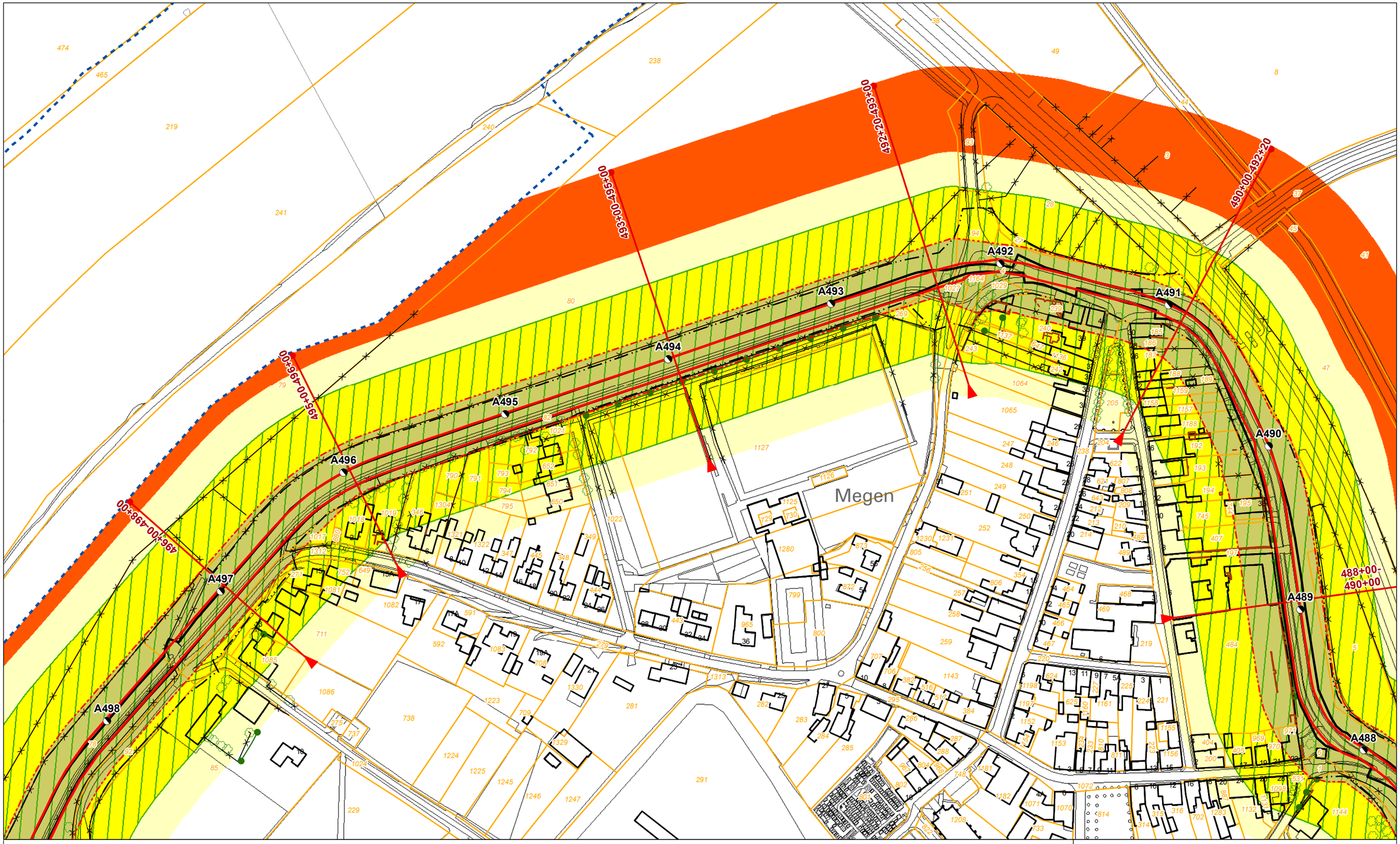

Legenda

- Dijkpaal + nummer
- Leggerprofiel + afstand van-tot
- Binnen- en buitenkruinlijn legger
- Binnen- en buitenteenlijn legger
- Binnen- en Buitenkruinlijn
- Binnen- en Buitenteenlijn
- Profiel van vrije ruimte wijziging
- Waterkering vastgesteld
- Beschermingszone A vastgesteld
- Buitenbeschermingszone B vastgesteld
- Buitenbeschermingszone B verwijderd
- Buitenbeschermingszone B wijziging
- Boom
- Coupure
- Duiker
- Sifon
- Gemaal
- Sluis
- Stuw/Onderdoorlaat
- Vispassage
- Afrastering
- Bomenrij
- Haag
- Muur
- Signaleringslijn RWS
- Bebouwing
- 1234 Kadastraal perceel + nummer

Legger Waterkeringen

Situatiekaart Maasdijk, blad 72

0 5 10 20 30 40 50 m

Gemaakt door: Cluster Gis, Servicestaf
Gemaakt op: 8-5-2018
Versie: Ontwerp, DB d.d. 14-5-2018

Schaal: 1: 2000
Bladnummer: 72 van 146
Papierformaat: A3

Waterschap Aa en Maas

bestandsnaam: 3_Ontwerp Situatiekaart Maasdijk, Blad 72 van 146 d.d. 14-05-2018.pdf

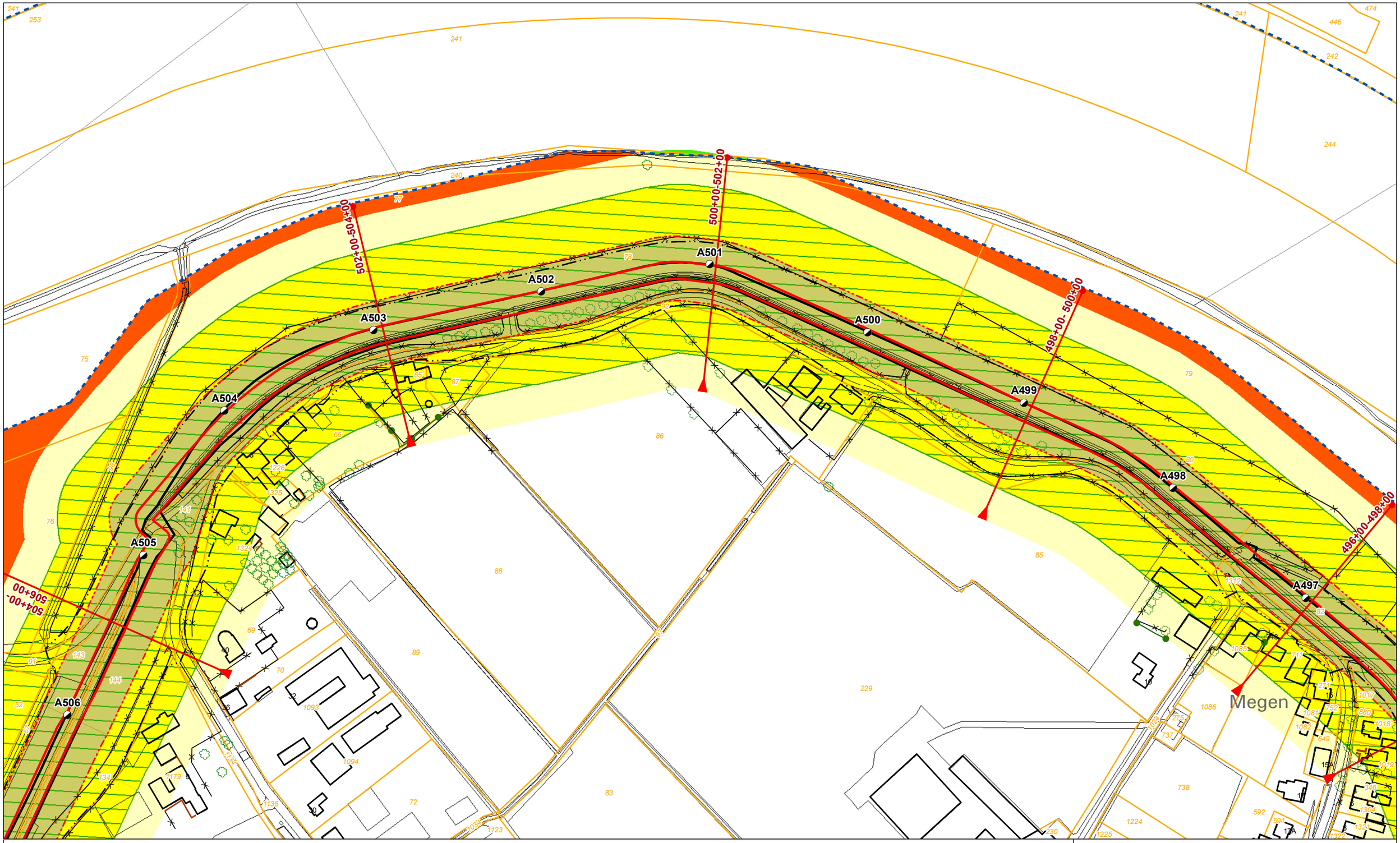

Legenda

- Dijkpaal + nummer
- Leggerprofiel + afstand van-tot
- Binnen- en buitenkruinlijn legger
- Binnen- en buitenteenlijn legger
- Binnen- en Buitenkruinlijn
- Binnen- en Buitenteenlijn
- Profiel van vrije ruimte wijziging
- Waterkering vastgesteld
- Beschermingszone A vastgesteld
- Buitenbeschermingszone B vastgesteld
- Buitenbeschermingszone B verwijderd
- Buitenbeschermingszone B wijziging
- Boom
- Coupure
- Duiker
- Sifon
- Gemaal
- Sluis
- Stuw/Onderdoorlaat
- Vispassage
- Afrastering
- Bomenrij
- Haag
- Muur
- Signaleringslijn RWS
- Bebouwing
- 1234 Kadastraal perceel + nummer

Legger Waterkeringen

Situatiekaart Maasdijk, blad 73

0 5 10 20 30 40 50 m

Gemaakt door: Cluster Gis, Servicestaf
Gemaakt op: 8-5-2018
Versie: Ontwerp, DB d.d. 14-5-2018
Schaal: 1: 2000
Bladnummer: 73 van 146
Papierformaat: A3

Waterschap Aa en Maas

bestandsnaam: 3_Ontwerp Situatiekaart Maasdijk, Blad 73 van 146 d.d. 14-05-2018.pdf

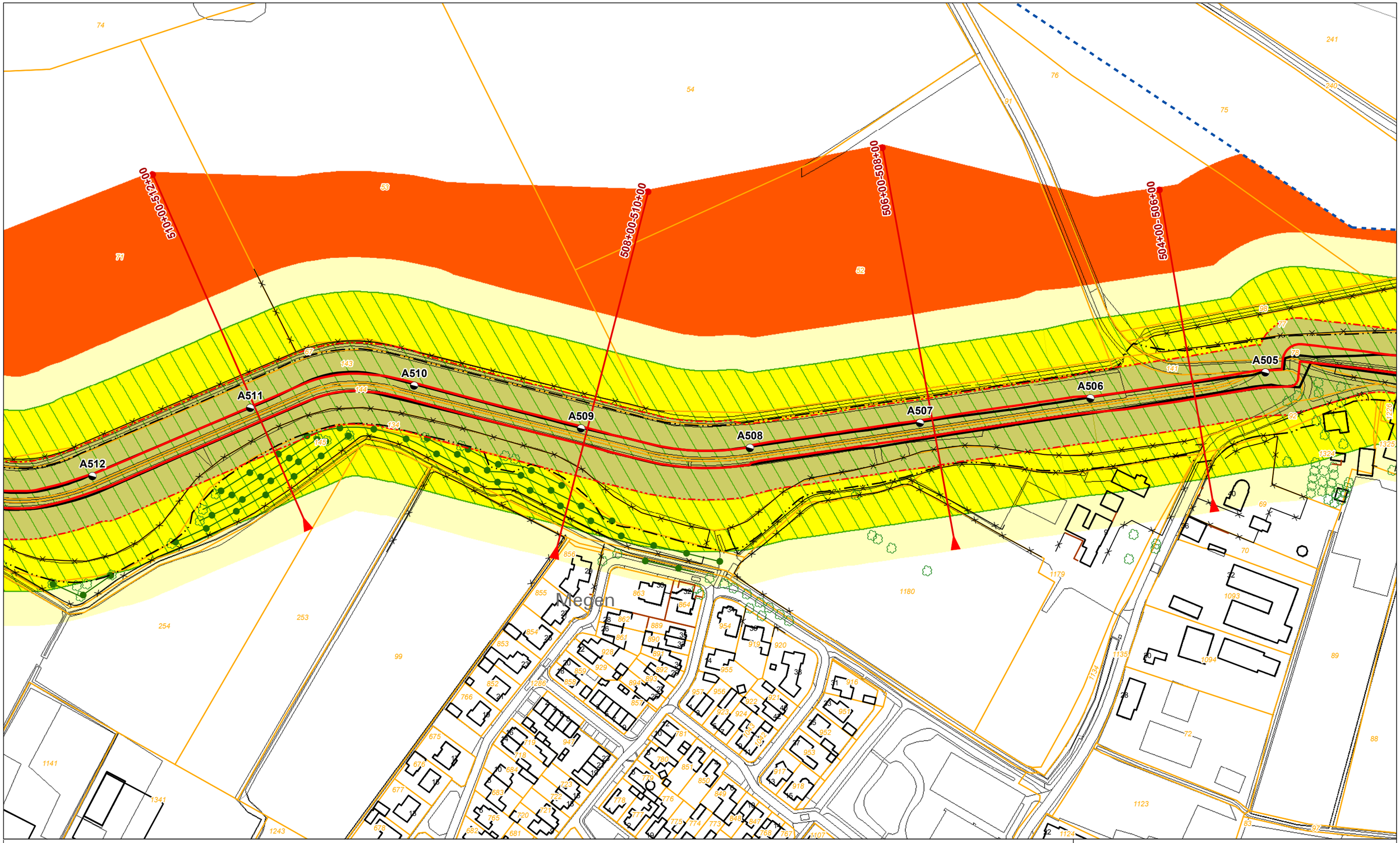

Legenda

- Dijkpaal + nummer
- Leggerprofiel + afstand van-tot
- Binnen- en buitenkruinlijn legger
- Binnen- en buitenteenlijn legger
- Binnen- en Buitenkruinlijn
- Binnen- en Buitenteenlijn
- Profiel van vrije ruimte wijziging
- Waterkering vastgesteld
- Beschermingszone A vastgesteld
- Buitenbeschermingszone B vastgesteld
- Buitenbeschermingszone B verwijderd
- Buitenbeschermingszone B wijziging
- Boom
- Coupure
- Duiker
- Sifon
- Gemaal
- Sluis
- Stuw/Onderdoorlaat
- Vispassage
- Afrastering
- Bomenrij
- Haag
- Muur
- Signaleringslijn RWS
- Bebouwing
- 1234 Kadastraal perceel + nummer

Legger Waterkeringen

Situatiekaart Maasdijk, blad 74

0 5 10 20 30 40 50 m

Gemaakt door: Cluster Gis, Servicestaf
Gemaakt op: 8-5-2018
Versie: Ontwerp, DB d.d. 14-5-2018
Schaal: 1: 2000
Bladnummer: 74 van 146
Papierformaat: A3

Waterschap Aa en Maas

bestandsnaam: 3_Ontwerp Situatiekaart Maasdijk, Blad 74 van 146 d.d. 14-05-2018.pdf

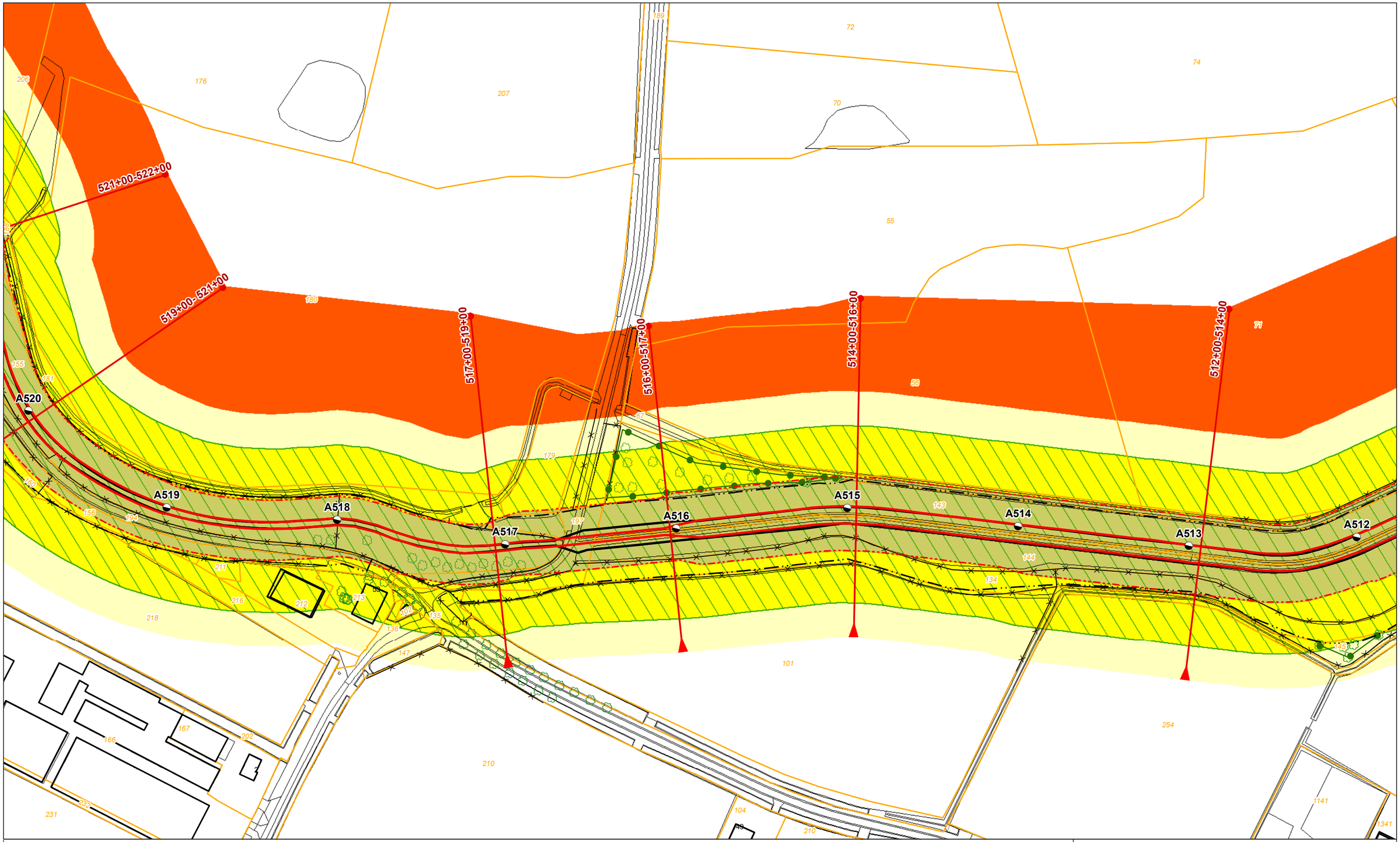

Legenda

- Dijkpaal + nummer
- Leggerprofiel + afstand van-tot
- Binnen- en buitenkruinlijn legger
- Binnen- en buitenteenlijn legger
- Binnen- en Buitenkruinlijn
- Binnen- en Buitenteenlijn
- Profiel van vrije ruimte wijziging
- Waterkering vastgesteld
- Beschermingszone A vastgesteld
- Buitenbeschermingszone B vastgesteld
- Buitenbeschermingszone B verwijderd
- Buitenbeschermingszone B wijziging
- Boom
- Coupure
- Duiker
- Sifon
- Gemaal
- Sluis
- Stuw/Onderdoorlaat
- Vispassage
- Afrastering
- Bomenrij
- Haag
- Muur
- Signaleringslijn RWS
- Bebouwing
- 1234 Kadastraal perceel + nummer

Legger Waterkeringen

Situatiekaart Maasdijk, blad 75

0 5 10 20 30 40 50 m

Gemaakt door: Cluster Gis, Servicestaf
Gemaakt op: 8-5-2018
Versie: Ontwerp, DB d.d. 14-5-2018
Schaal: 1: 2000
Bladnummer: 75 van 146
Papierformaat: A3

Waterschap Aa en Maas

bestandsnaam: 3_Ontwerp Situatiekaart Maasdijk, Blad 75 van 146 d.d. 14-05-2018.pdf

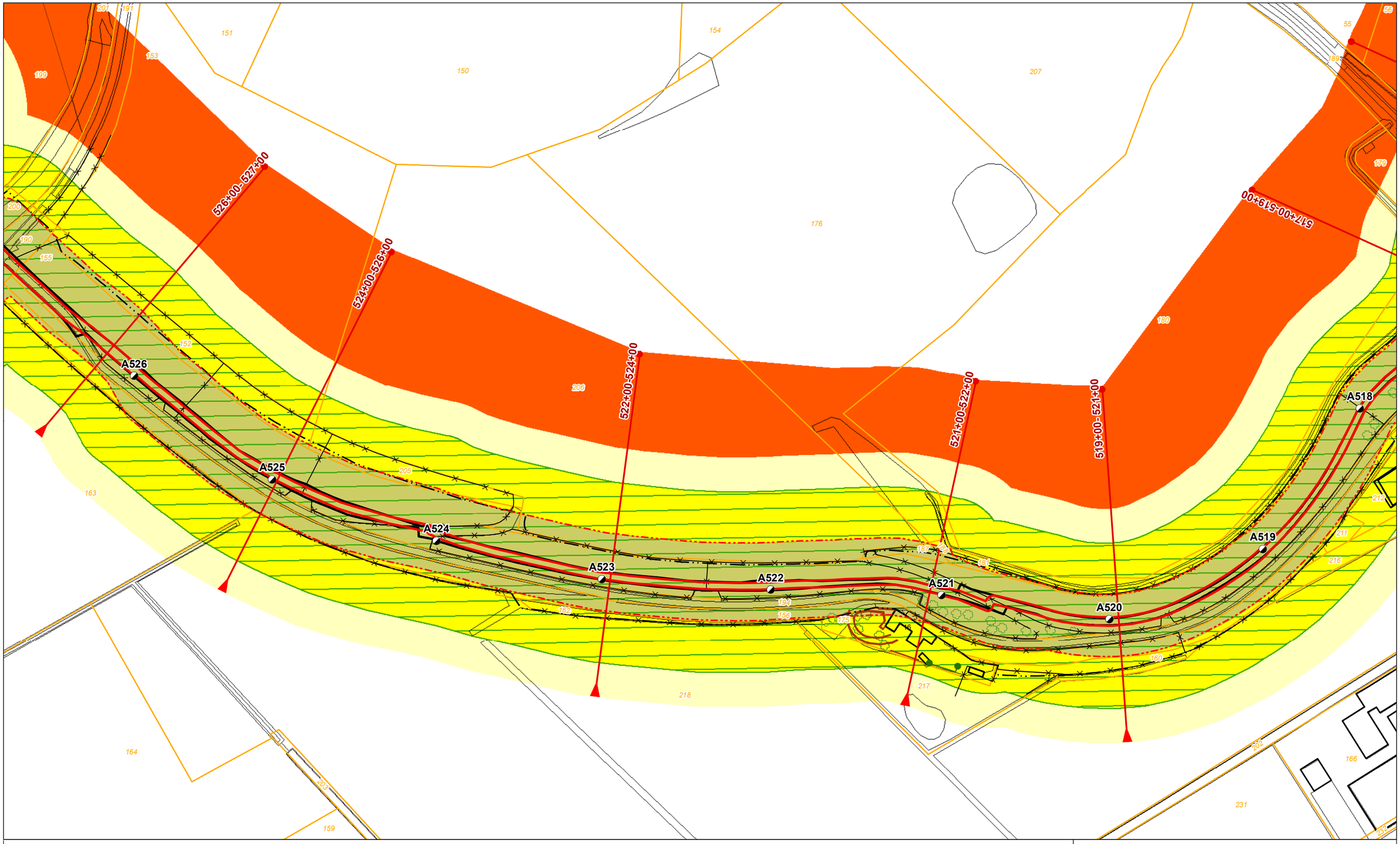

Legenda

- Dijkpaal + nummer
- Leggerprofiel + afstand van-tot
- Binnen- en buitenkruinlijn legger
- Binnen- en buitenteenlijn legger
- Binnen- en Buitenkruinlijn
- Binnen- en Buitenteenlijn
- Profiel van vrije ruimte wijziging
- Waterkering vastgesteld
- Beschermingszone A vastgesteld
- Buitenbeschermingszone B vastgesteld
- Buitenbeschermingszone B verwijderd
- Buitenbeschermingszone B wijziging
- Boom
- Coupure
- Duiker
- Sifon
- Gemaal
- Sluis
- Stuw/Onderdoorlaat
- Vispassage
- Afrastering
- Bomenrij
- Haag
- Muur
- Signaleringslijn RWS
- Bebouwing
- 1234 Kadastraal perceel + nummer

Legger Waterkeringen

Situatiekaart Maasdijk, blad 76

0 5 10 20 30 40 50 m

Gemaakt door: Cluster Gis, Servicestaf
Gemaakt op: 8-5-2018
Versie: Ontwerp, DB d.d. 14-5-2018
Schaal: 1: 2000
Bladnummer: 76 van 146
Papierformaat: A3

Waterschap Aa en Maas

bestandsnaam: 3_Ontwerp Situatiekaart Maasdijk, Blad 76 van 146 d.d. 14-05-2018.pdf

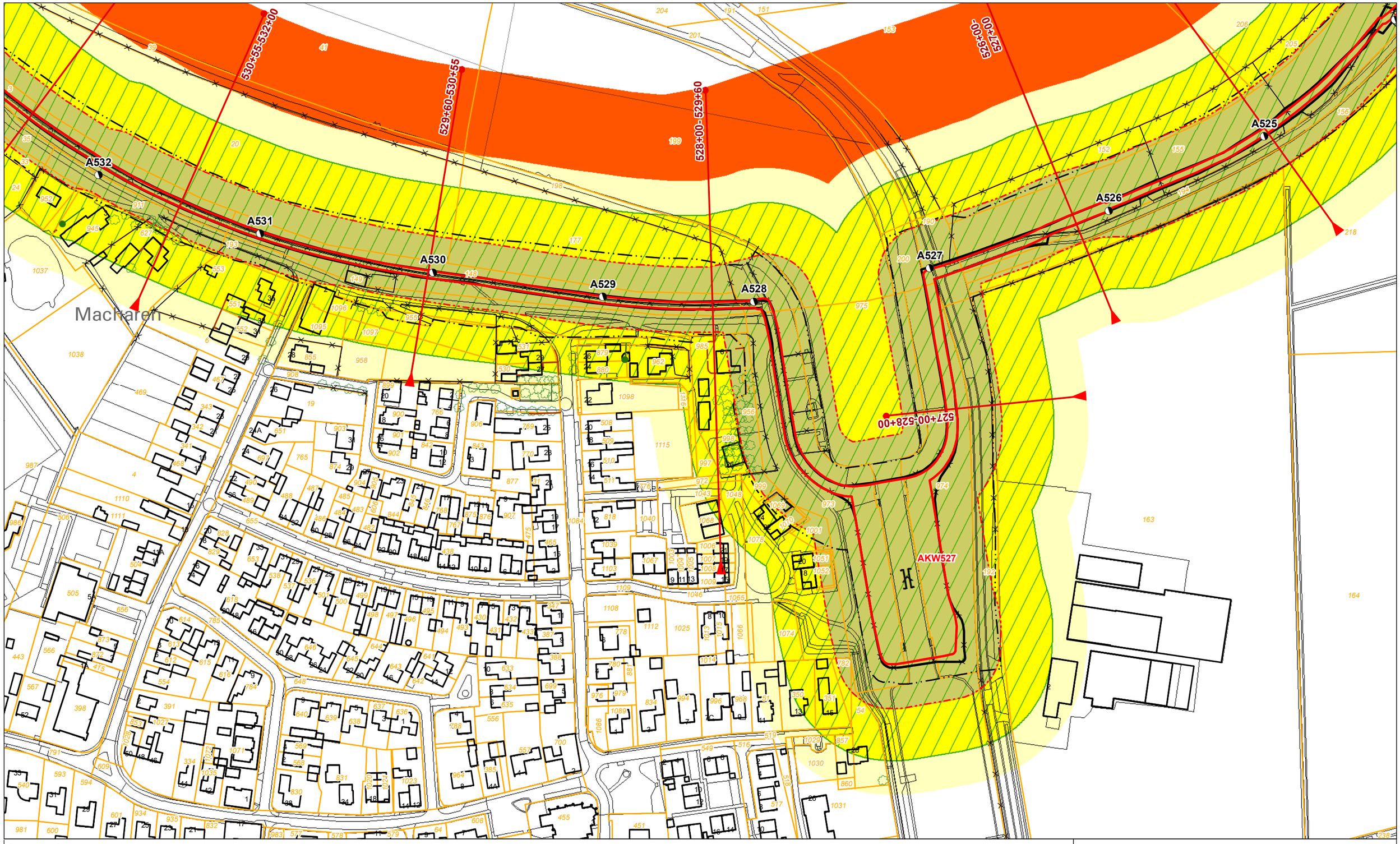

Legenda

- Dijkpaal + nummer
- Leggerprofiel + afstand van-tot
- Binnen- en buitenkruinlijn legger
- Binnen- en buitenteenlijn legger
- Binnen- en Buitenkruinlijn
- Binnen- en Buitenteenlijn
- Profiel van vrije ruimte wijziging
- Waterkering vastgesteld
- Beschermingszone A vastgesteld
- Buitenbeschermingszone B vastgesteld
- Buitenbeschermingszone B verwijderd
- Buitenbeschermingszone B wijziging
- Boom
- Coupure
- Duiker
- Sifon
- Gemaal
- Sluis
- Stuw/Onderdoorlaat
- Vispassage
- Afrastering
- Bomenrij
- Haag
- Muur
- Signaleringslijn RWS
- Bebouwing
- 1234 Kadastraal perceel + nummer

Legger Waterkeringen

Situatiekaart Maasdijk, blad 77

0 5 10 20 30 40 50 m

Gemaakt door: Cluster Gis, Servicestaf
Gemaakt op: 8-5-2018
Versie: Ontwerp, DB d.d. 14-5-2018
Schaal: 1: 2000
Bladnummer: 77 van 146
Papierformaat: A3

Waterschap Aa en Maas

bestandsnaam: 3_Ontwerp Situatiekaart Maasdijk, Blad 77 van 146 d.d. 14-05-2018.pdf

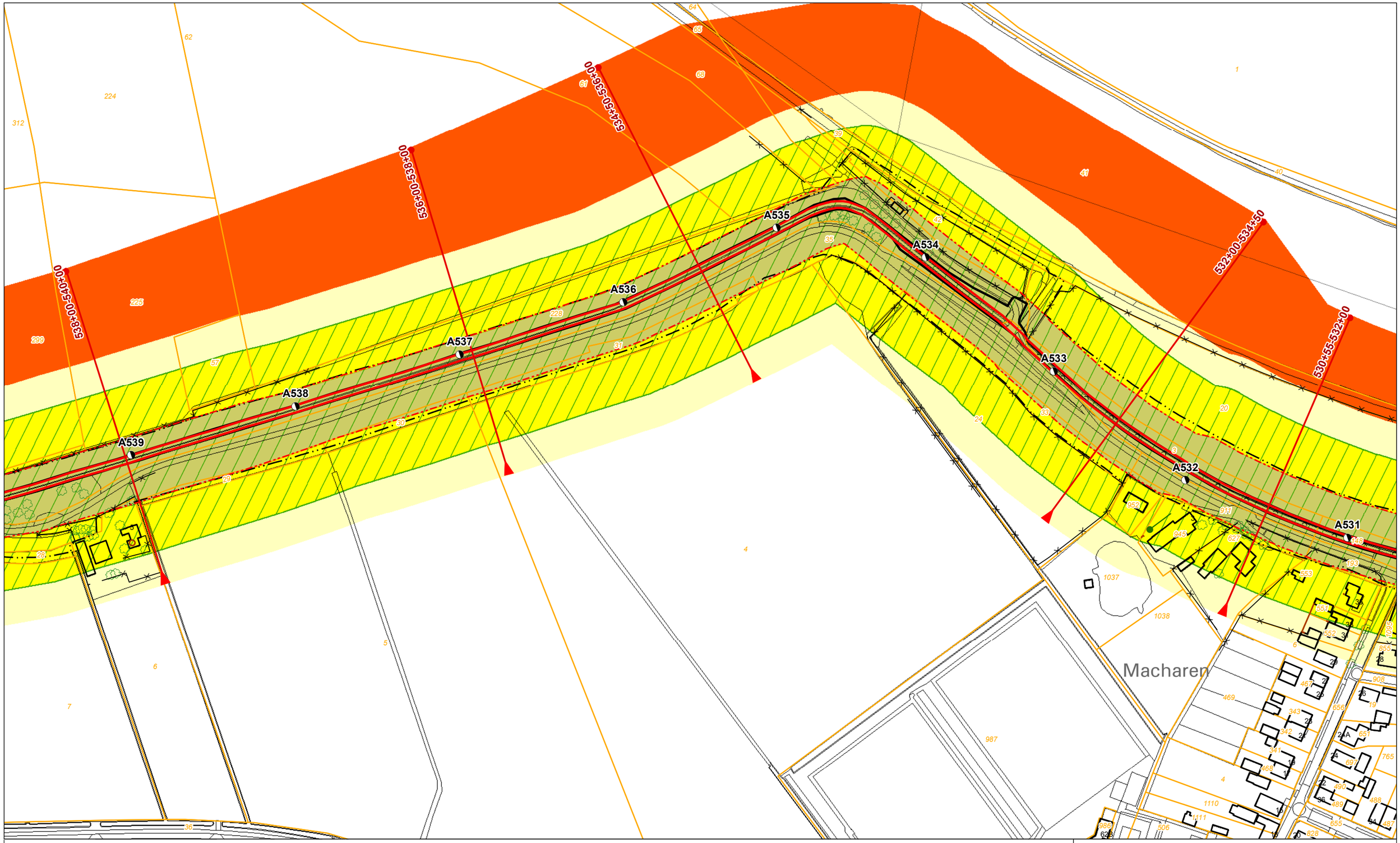

Legenda

- Dijkpaal + nummer
- Leggerprofiel + afstand van-tot
- Binnen- en buitenkruinlijn legger
- Binnen- en buitenteenlijn legger
- Binnen- en Buitenkruinlijn
- Binnen- en Buitenteenlijn
- Profiel van vrije ruimte wijziging
- Waterkering vastgesteld
- Beschermingszone A vastgesteld
- Buitenbeschermingszone B vastgesteld
- Buitenbeschermingszone B verwijderd
- Buitenbeschermingszone B wijziging
- Boom
- Coupure
- Duiker
- Sifon
- Gemaal
- Sluis
- Stuw/Onderdoorlaat
- Vispassage
- Afrastering
- Bomenrij
- Haag
- Muur
- Signaleringslijn RWS
- Bebouwing
- 1234 Kadastraal perceel + nummer

Legger Waterkeringen

Situatiekaart Maasdijk, blad 78

0 5 10 20 30 40 50 m

Gemaakt door: Cluster Gis, Servicestaf
Gemaakt op: 8-5-2018
Versie: Ontwerp, DB d.d. 14-5-2018
Schaal: 1: 2000
Bladnummer: 78 van 146
Papierformaat: A3

Waterschap Aa en Maas

bestandsnaam: 3_Ontwerp Situatiekaart Maasdijk, Blad 78 van 146 d.d. 14-05-2018.pdf

Legenda

- Dijkpaal + nummer
- Leggerprofiel + afstand van-tot
- Binnen- en buitenkruinlijn legger
- Binnen- en buitenteenlijn legger
- Binnen- en Buitenkruinlijn
- Binnen- en Buitenteenlijn
- Profiel van vrije ruimte wijziging
- Waterkering vastgesteld
- Beschermingszone A vastgesteld
- Buitenbeschermingszone B vastgesteld
- Buitenbeschermingszone B verwijderd
- Buitenbeschermingszone B wijziging
- Boom
- Coupure
- Duiker
- Sifon
- Gemaal
- Sluis
- Stuw/Onderdoorlaat
- Vispassage
- Afrastering
- Bomenrij
- Haag
- Muur
- Signaleringslijn RWS
- Bebouwing
- 1234 Kadastraal perceel + nummer

Legger Waterkeringen

Situatiekaart Maasdijk, blad 79

0 5 10 20 30 40 50 m

Gemaakt door: Cluster Gis, Servicestaf
Gemaakt op: 8-5-2018
Versie: Ontwerp, DB d.d. 14-5-2018
Schaal: 1: 2000
Bladnummer: 79 van 146
Papierformaat: A3

Waterschap Aa en Maas

bestandsnaam: 3_Ontwerp Situatiekaart Maasdijk, Blad 79 van 146 d.d. 14-05-2018.pdf

Legenda

- Dijkpaal + nummer
- Leggerprofiel + afstand van-tot
- Binnen- en buitenkruinlijn legger
- Binnen- en buitenteenlijn legger
- Binnen- en Buitenkruinlijn
- Binnen- en Buitenteenlijn
- Profiel van vrije ruimte wijziging
- Waterkering vastgesteld
- Beschermingszone A vastgesteld
- Buitenbeschermingszone B vastgesteld
- Buitenbeschermingszone B verwijderd
- Buitenbeschermingszone B wijziging
- Boom
- Coupure
- Duiker
- Sifon
- Gemaal
- Sluis
- Stuw/Onderdoorlaat
- Vispassage
- Afrastering
- Bomenrij
- Haag
- Muur
- Signaleringslijn RWS
- Bebouwing
- 1234 Kadastraal perceel + nummer

Legger Waterkeringen

Situatiekaart Maasdijk, blad 80

0 5 10 20 30 40 50 m

Gemaakt door: Cluster Gis, Servicestaf
Gemaakt op: 8-5-2018
Versie: Ontwerp, DB d.d. 14-5-2018
Schaal: 1: 2000
Bladnummer: 80 van 146
Papierformaat: A3

Waterschap Aa en Maas

bestandsnaam: 3_Ontwerp Situatiekaart Maasdijk, Blad 80 van 146 d.d. 14-05-2018.pdf

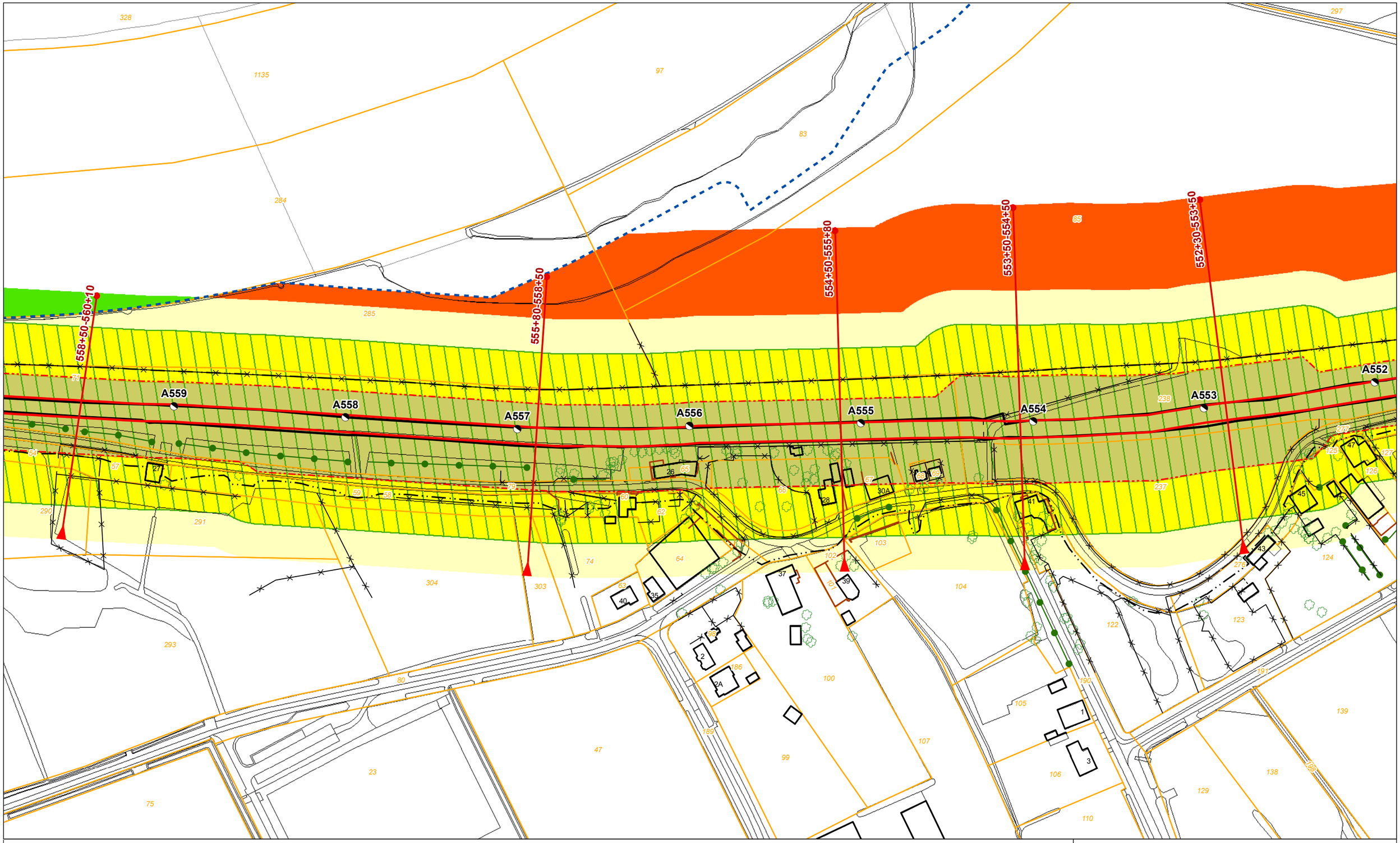

Legenda

- Dijkpaal + nummer
- Leggerprofiel + afstand van-tot
- Binnen- en buitenkruinlijn legger
- Binnen- en buitenteenlijn legger
- Binnen- en Buitenkruinlijn
- Binnen- en Buitenteenlijn
- Profiel van vrije ruimte wijziging
- Waterkering vastgesteld
- Beschermingszone A vastgesteld
- Buitenbeschermingszone B vastgesteld
- Buitenbeschermingszone B verwijderd
- Buitenbeschermingszone B wijziging
- Boom
- Coupure
- Duiker
- Sifon
- Gemaal
- Sluis
- Stuw/Onderdoorlaat
- Vispassage
- Afrastering
- Bomenrij
- Haag
- Muur
- Signaleringslijn RWS
- Bebouwing
- 1234 Kadastraal perceel + nummer

Legger Waterkeringen

Situatiekaart Maasdijk, blad 81

0 5 10 20 30 40 50 m

Gemaakt door: Cluster Gis, Servicestaf
Gemaakt op: 8-5-2018
Versie: Ontwerp, DB d.d. 14-5-2018
Schaal: 1: 2000
Bladnummer: 81 van 146
Papierformaat: A3

Waterschap Aa en Maas

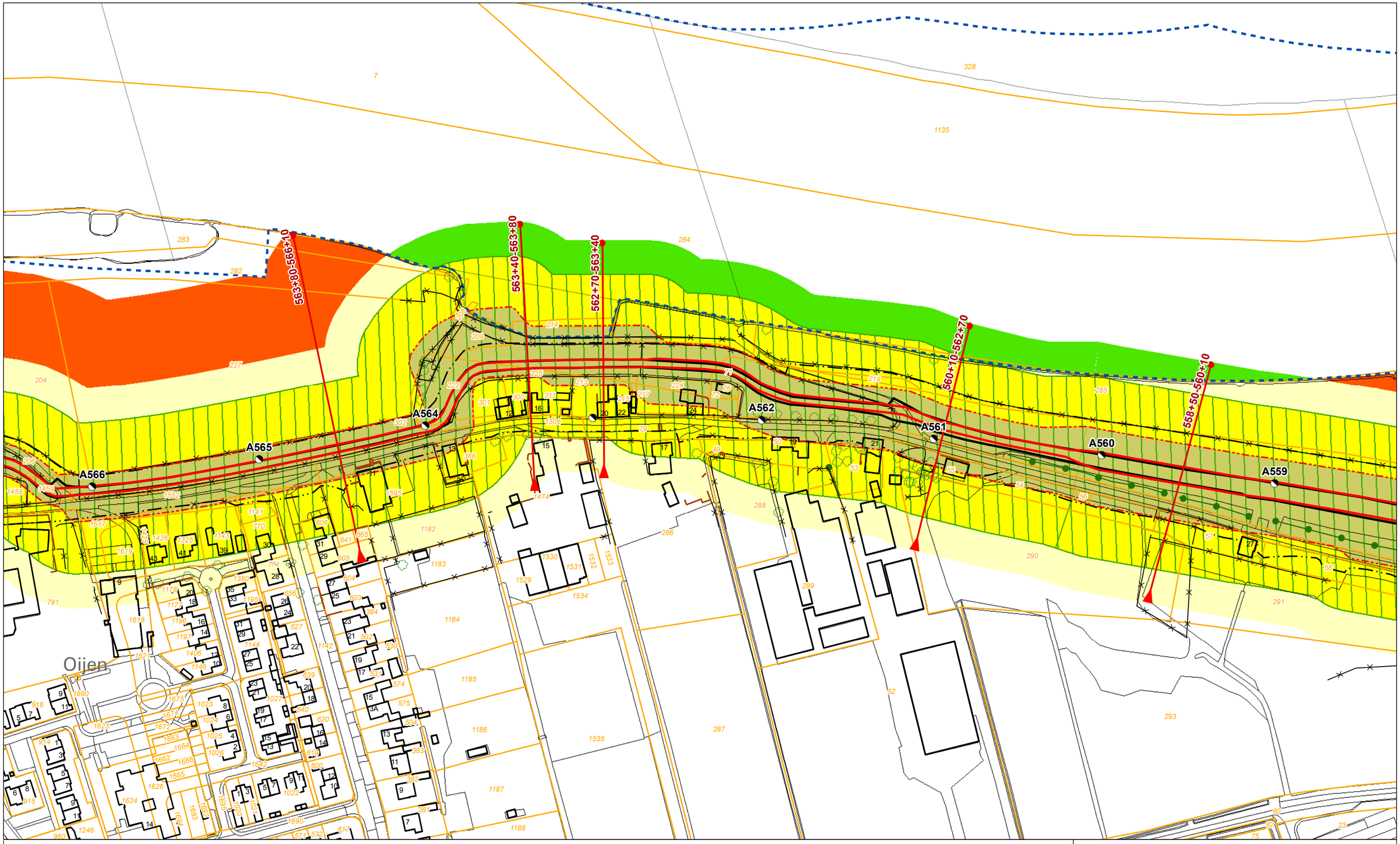

Legenda

- Dijkpaal + nummer
- Leggerprofiel + afstand van-tot
- Binnen- en buitenkruinlijn legger
- Binnen- en buitenteenlijn legger
- Binnen- en Buitenkruinlijn
- Binnen- en Buitenteenlijn
- Profiel van vrije ruimte wijziging
- Waterkering vastgesteld
- Beschermingszone A vastgesteld
- Buitenbeschermingszone B vastgesteld
- Buitenbeschermingszone B verwijderd
- Buitenbeschermingszone B wijziging
- Boom
- Coupure
- Duiker
- Sifon
- Gemaal
- Sluis
- Stuw/Onderdoorlaat
- Vispassage
- Afrastering
- Bomenrij
- Haag
- Muur
- Signaleringslijn RWS
- Bebouwing
- 1234 Kadastraal perceel + nummer

Legger Waterkeringen

Situatiekaart Maasdijk, blad 82

0 5 10 20 30 40 50 m

Gemaakt door: Cluster Gis, Servicestaf
Gemaakt op: 8-5-2018
Versie: Ontwerp, DB d.d. 14-5-2018
Schaal: 1: 2000
Bladnummer: 82 van 146
Papierformaat: A3

Waterschap Aa en Maas

bestandsnaam: 3_Ontwerp Situatiekaart Maasdijk, Blad 82 van 146 d.d. 14-05-2018.pdf

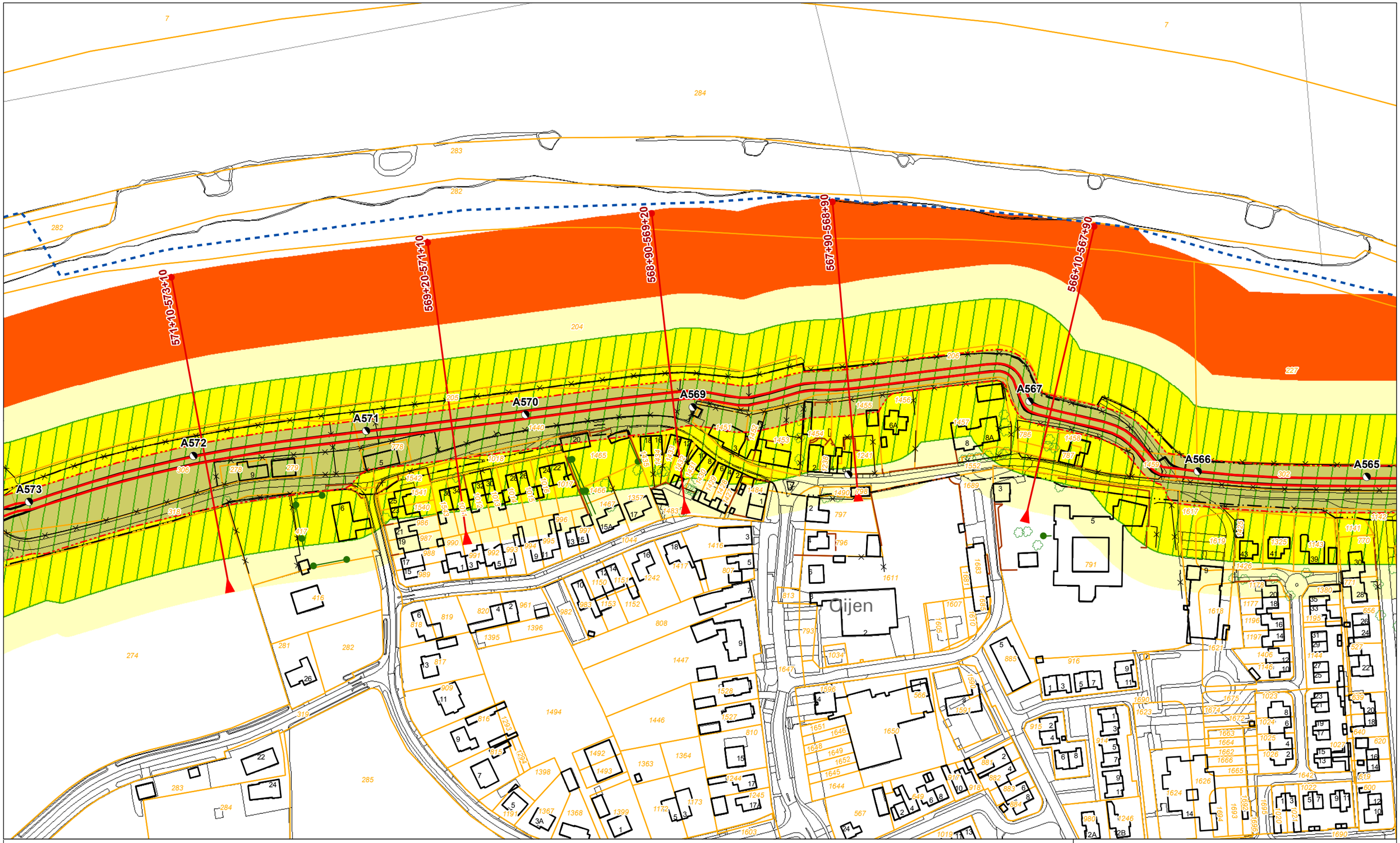

Legenda

- Dijkpaal + nummer
- Leggerprofiel + afstand van-tot
- Binnen- en buitenkruinlijn legger
- Binnen- en buitenteenlijn legger
- Binnen- en Buitenkruinlijn
- Binnen- en Buitenteenlijn
- Profiel van vrije ruimte wijziging
- Waterkering vastgesteld
- Beschermingszone A vastgesteld
- Buitenbeschermingszone B vastgesteld
- Buitenbeschermingszone B verwijderd
- Buitenbeschermingszone B wijziging
- Boom
- Coupure
- Duiker
- Sifon
- Gemaal
- Sluis
- Stuw/Onderdoorlaat
- Vispassage
- Afrastering
- Bomenrij
- Haag
- Muur
- Signaleringslijn RWS
- Bebouwing
- 1234 Kadastraal perceel + nummer

Legger Waterkeringen

Situatiekaart Maasdijk, blad 83

0 5 10 20 30 40 50 m

Gemaakt door: Cluster Gis, Servicestaf
Gemaakt op: 8-5-2018
Versie: Ontwerp, DB d.d. 14-5-2018
Schaal: 1: 2000
Bladnummer: 83 van 146
Papierformaat: A3

Waterschap Aa en Maas

bestandsnaam: 3_Ontwerp Situatiekaart Maasdijk, Blad 83 van 146 d.d. 14-05-2018.pdf

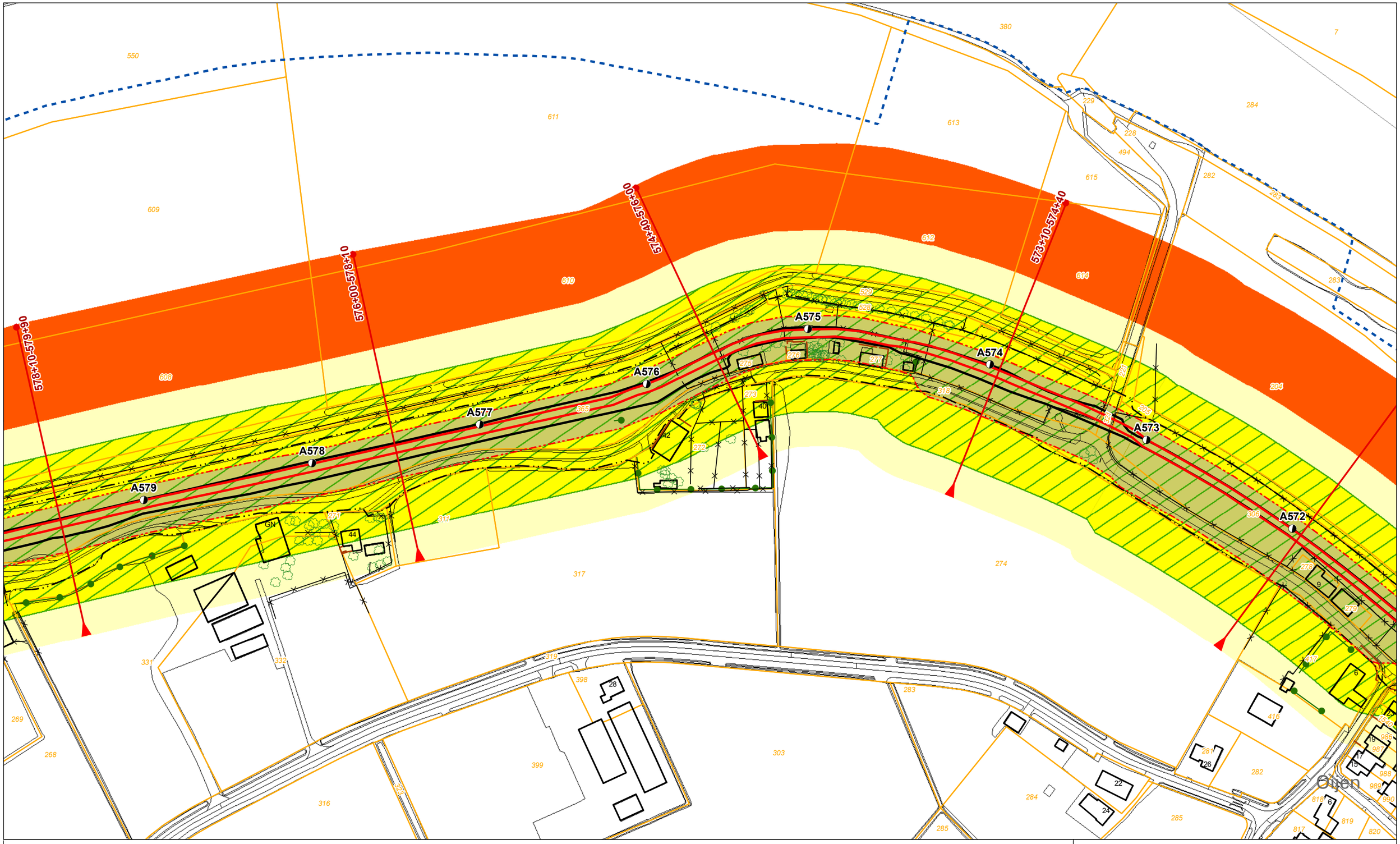

Legenda

- Dijkpaal + nummer
- Leggerprofiel + afstand van-tot
- Binnen- en buitenkruinlijn legger
- Binnen- en buitenteenlijn legger
- Binnen- en Buitenkruinlijn
- Binnen- en Buitenteenlijn
- Profiel van vrije ruimte wijziging
- Waterkering vastgesteld
- Beschermingszone A vastgesteld
- Buitenbeschermingszone B vastgesteld
- Buitenbeschermingszone B verwijderd
- Buitenbeschermingszone B wijziging
- Boom
- Coupure
- Duiker
- Sifon
- Gemaal
- Sluis
- Stuw/Onderdoorlaat
- Vispassage
- Afrastering
- Bomenrij
- Haag
- Muur
- Signaleringslijn RWS
- Bebouwing
- 1234 Kadastraal perceel + nummer

Legger Waterkeringen

Situatiekaart Maasdijk, blad 84

0 5 10 20 30 40 50 m

Gemaakt door: Cluster Gis, Servicestaf
Gemaakt op: 8-5-2018
Versie: Ontwerp, DB d.d. 14-5-2018
Schaal: 1: 2000
Bladnummer: 84 van 146
Papierformaat: A3

Waterschap Aa en Maas

bestandsnaam: 3_Ontwerp Situatiekaart Maasdijk, Blad 84 van 146 d.d. 14-05-2018.pdf

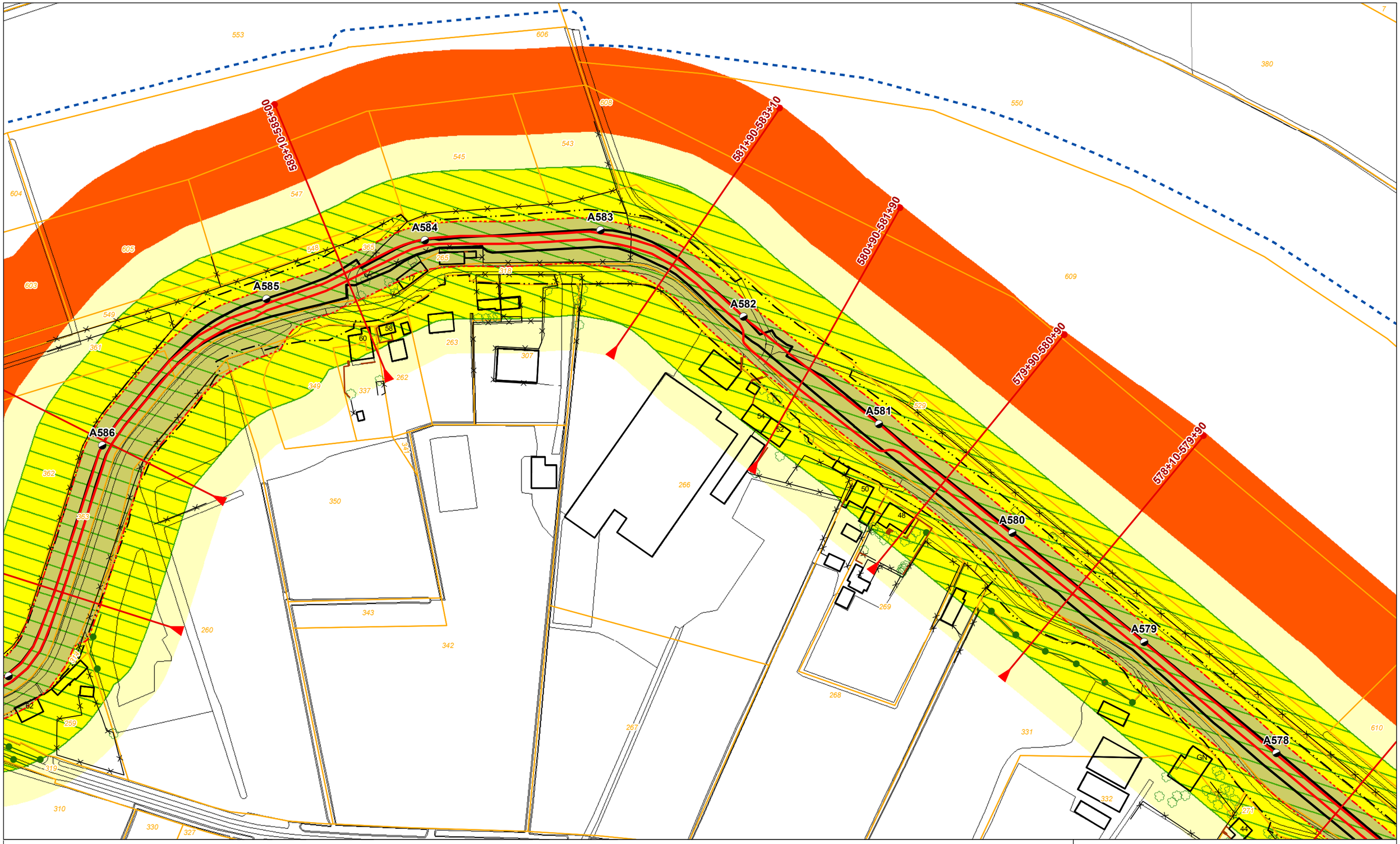

Legenda

- Dijkpaal + nummer
- Leggerprofiel + afstand van-tot
- Binnen- en buitenkruinlijn legger
- Binnen- en buitenteenlijn legger
- Binnen- en Buitenkruinlijn
- Binnen- en Buitenteenlijn
- Profiel van vrije ruimte wijziging
- Waterkering vastgesteld
- Beschermingszone A vastgesteld
- Buitenbeschermingszone B vastgesteld
- Buitenbeschermingszone B verwijderd
- Buitenbeschermingszone B wijziging
- Boom
- Coupure
- Duiker
- Sifon
- Gemaal
- Sluis
- Stuw/Onderdoorlaat
- Vispassage
- Afrastering
- Bomenrij
- Haag
- Muur
- Signaleringslijn RWS
- Bebouwing
- 1234 Kadastraal perceel + nummer

Legger Waterkeringen

Situatiekaart Maasdijk, blad 85

0 5 10 20 30 40 50 m

Gemaakt door: Cluster Gis, Servicestaf
Gemaakt op: 8-5-2018
Versie: Ontwerp, DB d.d. 14-5-2018
Schaal: 1: 2000
Bladnummer: 85 van 146
Papierformaat: A3

Waterschap Aa en Maas

bestandsnaam: 3_Ontwerp Situatiekaart Maasdijk, Blad 85 van 146 d.d. 14-05-2018.pdf

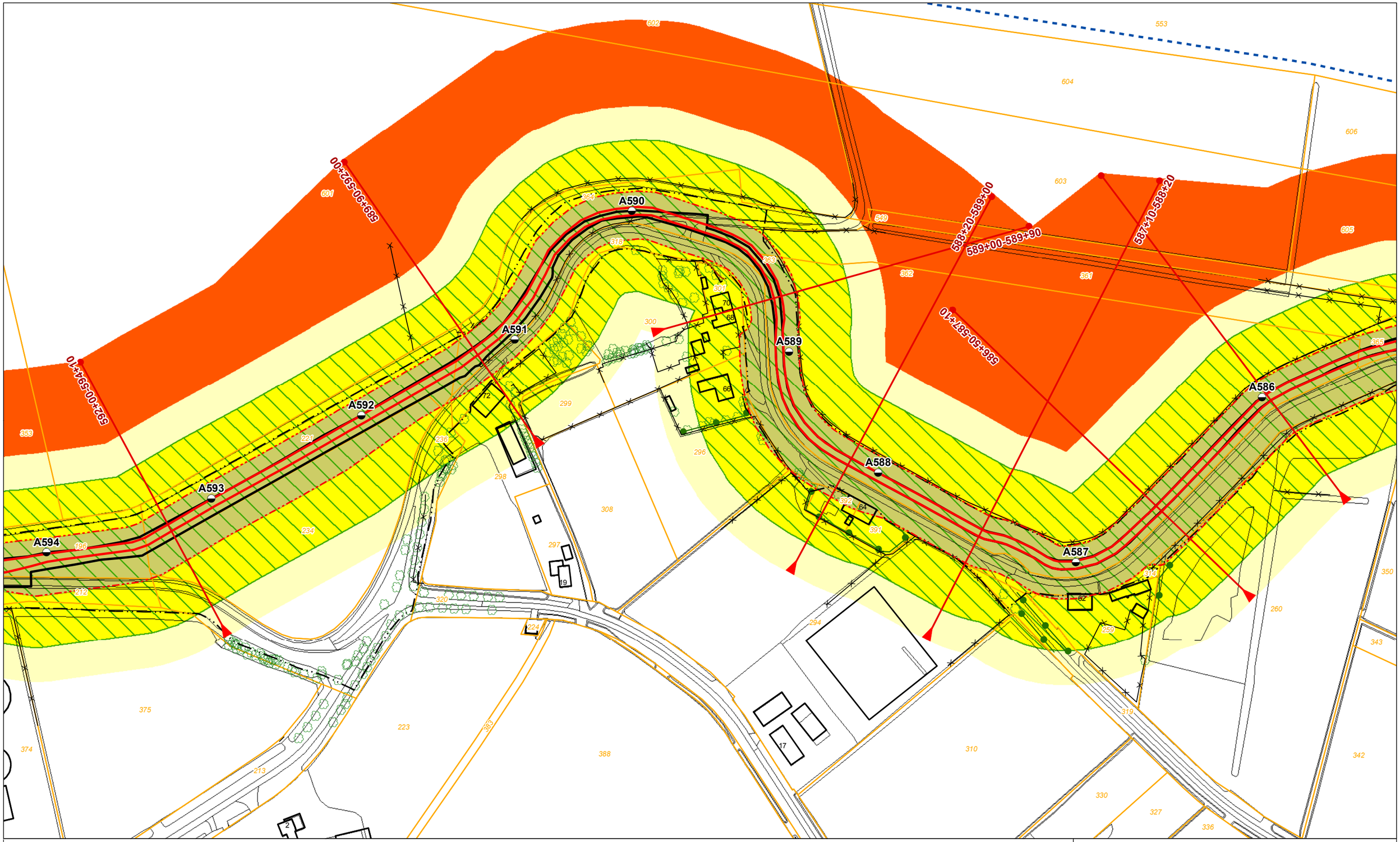

Legenda

- Dijkpaal + nummer
- Leggerprofiel + afstand van-tot
- Binnen- en buitenkruinlijn legger
- Binnen- en buitenteenlijn legger
- Binnen- en Buitenkruinlijn
- Binnen- en Buitenteenlijn
- Profiel van vrije ruimte wijziging
- Waterkering vastgesteld
- Beschermingszone A vastgesteld
- Buitenbeschermingszone B vastgesteld
- Buitenbeschermingszone B verwijderd
- Buitenbeschermingszone B wijziging
- Boom
- Coupure
- Duiker
- Sifon
- Gemaal
- Sluis
- Stuw/Onderdoorlaat
- Vispassage
- Afrastering
- Bomenrij
- Haag
- Muur
- Signaleringslijn RWS
- Bebouwing
- 1234 Kadastraal perceel + nummer

Legger Waterkeringen

Situatiekaart Maasdijk, blad 86

0 5 10 20 30 40 50 m

Gemaakt door: Cluster Gis, Servicestaf
Gemaakt op: 8-5-2018
Versie: Ontwerp, DB d.d. 14-5-2018
Schaal: 1: 2000
Bladnummer: 86 van 146
Papierformaat: A3

Waterschap Aa en Maas

bestandsnaam: 3_Ontwerp Situatiekaart Maasdijk, Blad 86 van 146 d.d. 14-05-2018.pdf

Legenda

- Dijkpaal + nummer
- Leggerprofiel + afstand van-tot
- Binnen- en buitenkruinlijn legger
- Binnen- en buitenteenlijn legger
- Binnen- en Buitenkruinlijn
- Binnen- en Buitenteenlijn
- Profiel van vrije ruimte wijziging
- Waterkering vastgesteld
- Beschermingszone A vastgesteld
- Buitenbeschermingszone B vastgesteld
- Buitenbeschermingszone B verwijderd
- Buitenbeschermingszone B wijziging
- Boom
- Coupure
- Duiker
- Sifon
- Gemaal
- Sluis
- Stuw/Onderdoorlaat
- Vispassage
- Afrastering
- Bomenrij
- Haag
- Muur
- Signaleringslijn RWS
- Bebouwing
- 1234 Kadastraal perceel + nummer

Legger Waterkeringen

Situatiekaart Maasdijk, blad 87

0 5 10 20 30 40 50 m

Gemaakt door: Cluster Gis, Servicestaf
Gemaakt op: 8-5-2018
Versie: Ontwerp, DB d.d. 14-5-2018
Schaal: 1: 2000
Bladnummer: 87 van 146
Papierformaat: A3

Waterschap Aa en Maas

bestandsnaam: 3_Ontwerp Situatiekaart Maasdijk, Blad 87 van 146 d.d. 14-05-2018.pdf

Legenda

- Dijkpaal + nummer
- Leggerprofiel + afstand van-tot
- Binnen- en buitenkruinlijn legger
- Binnen- en buitenteenlijn legger
- Binnen- en Buitenkruinlijn
- Binnen- en Buitenteenlijn
- Profiel van vrije ruimte wijziging
- Waterkering vastgesteld
- Beschermingszone A vastgesteld
- Buitenbeschermingszone B vastgesteld
- Buitenbeschermingszone B verwijderd
- Buitenbeschermingszone B wijziging
- Boom
- Coupure
- Duiker
- Sifon
- Gemaal
- Sluis
- Stuw/Onderdoorlaat
- Vispassage
- Afrastering
- Bomenrij
- Haag
- Muur
- Signaleringslijn RWS
- Bebouwing
- 1234 Kadastraal perceel + nummer

Legger Waterkeringen

Situatiekaart Maasdijk, blad 88

0 5 10 20 30 40 50 m

Gemaakt door: Cluster Gis, Servicestaf
Gemaakt op: 8-5-2018
Versie: Ontwerp, DB d.d. 14-5-2018
Schaal: 1: 2000
Bladnummer: 88 van 146
Papierformaat: A3

Waterschap Aa en Maas

bestandsnaam: 3_Ontwerp Situatiekaart Maasdijk, Blad 88 van 146 d.d. 14-05-2018.pdf

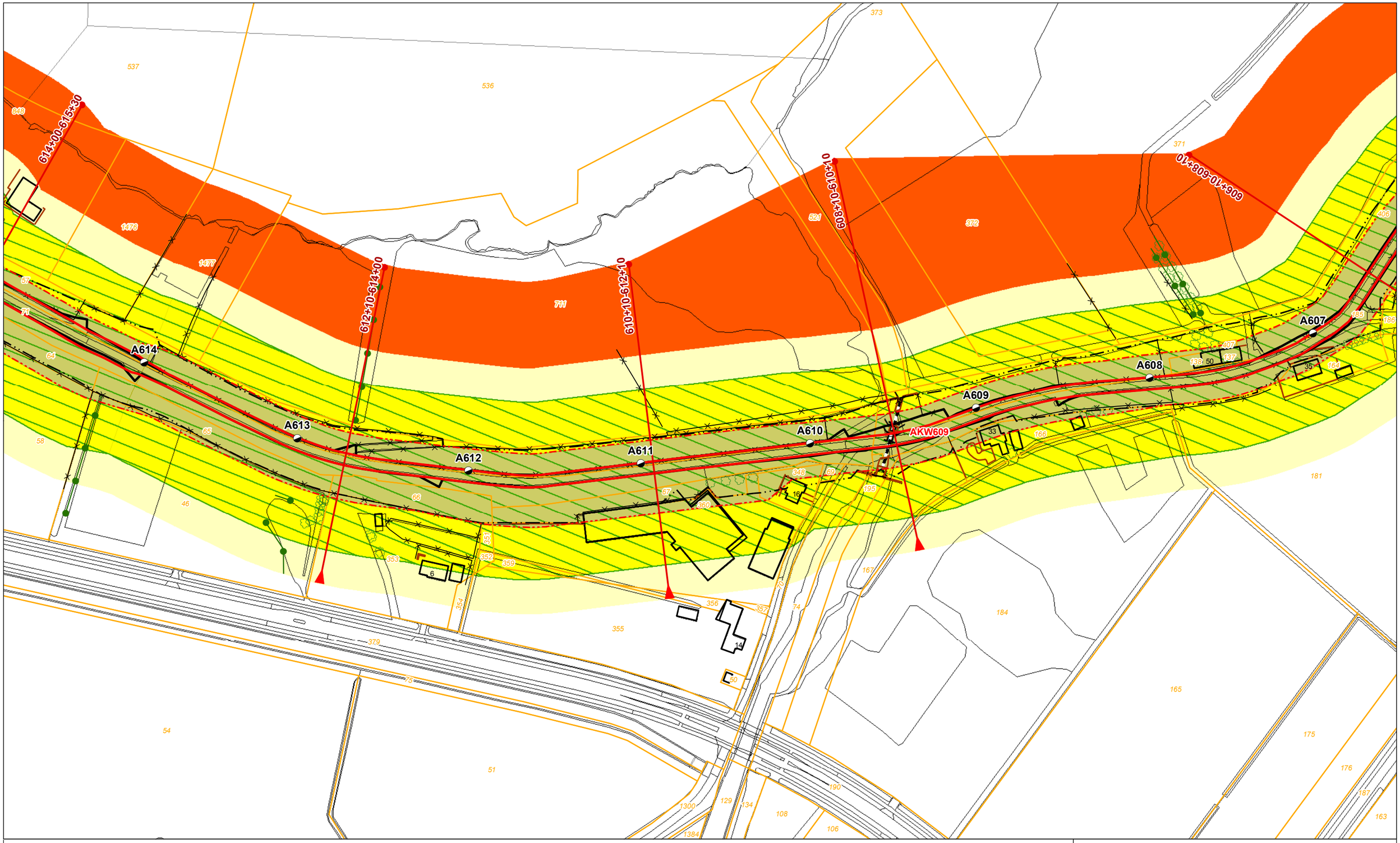

Legenda

- Dijkpaal + nummer
- Leggerprofiel + afstand van-tot
- Binnen- en buitenkruinlijn legger
- Binnen- en buitenteenlijn legger
- Binnen- en Buitenkruinlijn
- Binnen- en Buitenteenlijn
- Profiel van vrije ruimte wijziging
- Waterkering vastgesteld
- Beschermingszone A vastgesteld
- Buitenbeschermingszone B vastgesteld
- Buitenbeschermingszone B verwijderd
- Buitenbeschermingszone B wijziging
- Boom
- Coupure
- Duiker
- Sifon
- Gemaal
- Sluis
- Stuw/Onderdoorlaat
- Vispassage
- Afrastering
- Bomenrij
- Haag
- Muur
- Signaleringslijn RWS
- Bebouwing
- 1234 Kadastraal perceel + nummer

Legger Waterkeringen

Situatiekaart Maasdijk, blad 89

0 5 10 20 30 40 50 m

Gemaakt door: Cluster Gis, Servicestaf
Gemaakt op: 8-5-2018
Versie: Ontwerp, DB d.d. 14-5-2018
Schaal: 1: 2000
Bladnummer: 89 van 146
Papierformaat: A3

Waterschap Aa en Maas

bestandsnaam: 3_Ontwerp Situatiekaart Maasdijk, Blad 89 van 146 d.d. 14-05-2018.pdf

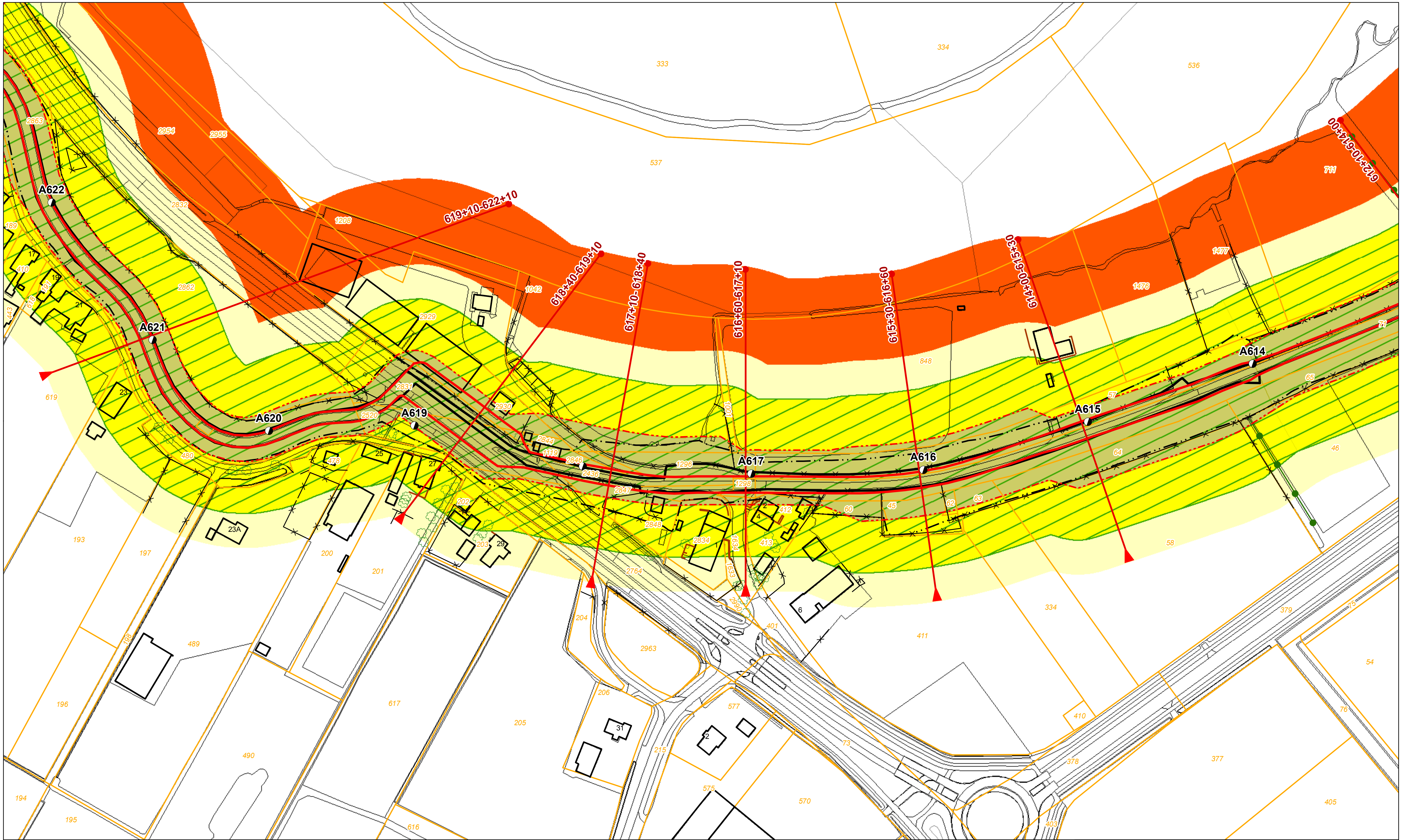

Legenda

- Dijkpaal + nummer
- Leggerprofiel + afstand van-tot
- Binnen- en buitenkruinlijn legger
- Binnen- en buitenteenlijn legger
- Binnen- en Buitenkruinlijn
- Binnen- en Buitenteenlijn
- Profiel van vrije ruimte wijziging
- Waterkering vastgesteld
- Beschermingszone A vastgesteld
- Buitenbeschermingszone B vastgesteld
- Buitenbeschermingszone B verwijderd
- Buitenbeschermingszone B wijziging
- Boom
- Coupure
- Duiker
- Sifon
- Gemaal
- Sluis
- Stuw/Onderdoorlaat
- Vispassage
- Afrastering
- Bomenrij
- Haag
- Muur
- Signaleringslijn RWS
- Bebouwing
- 1234 Kadastraal perceel + nummer

Legger Waterkeringen

Situatiekaart Maasdijk, blad 90

0 5 10 20 30 40 50 m

Gemaakt door: Cluster Gis, Servicestaf
Gemaakt op: 8-5-2018
Versie: Ontwerp, DB d.d. 14-5-2018
Schaal: 1: 2000
Bladnummer: 90 van 146
Papierformaat: A3

Waterschap Aa en Maas

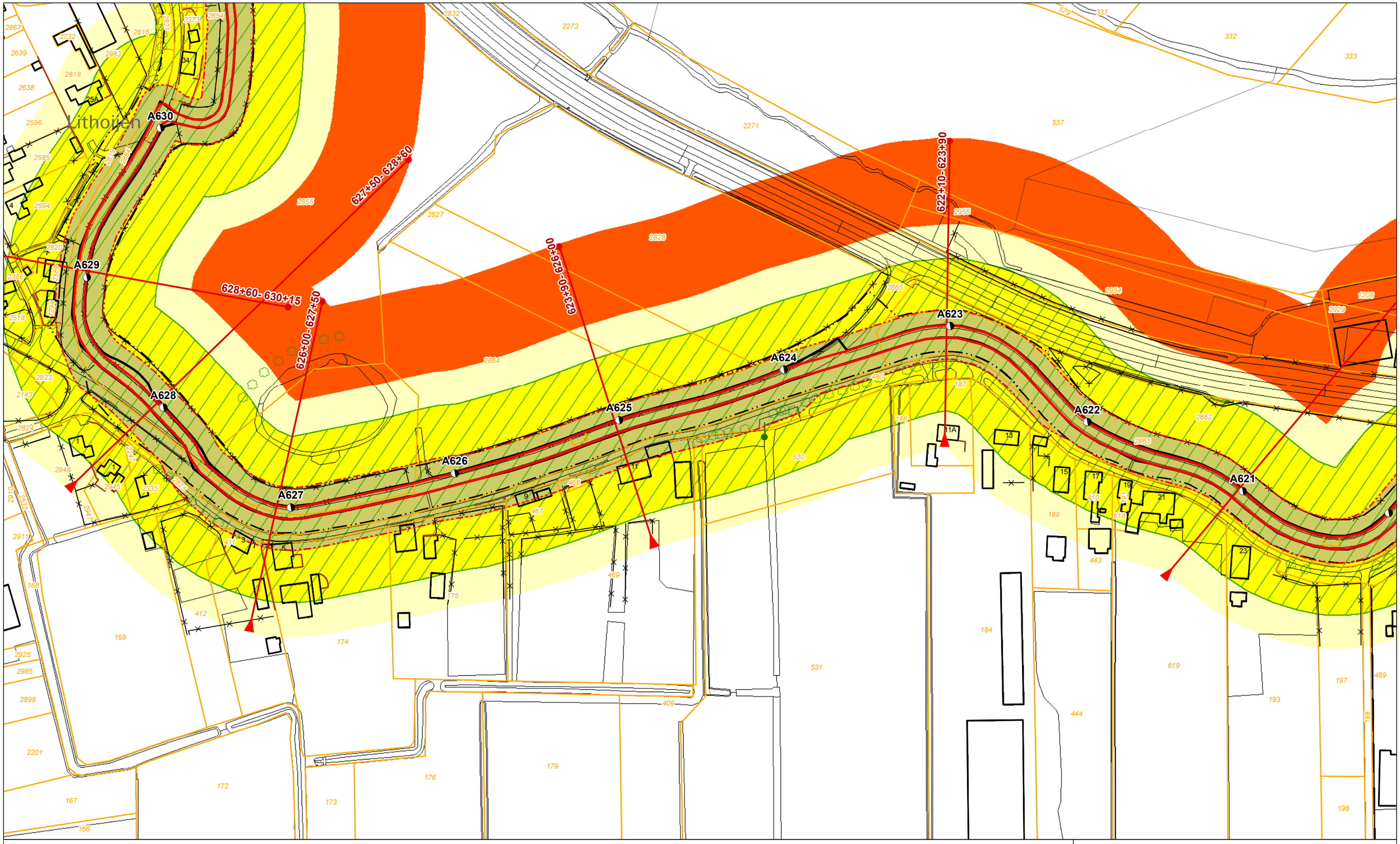

Legenda

- Dijkpaal + nummer
- Leggerprofiel + afstand van-tot
- Binnen- en buitenkruinlijn legger
- Binnen- en buitenteenlijn legger
- Binnen- en Buitenkruinlijn
- Binnen- en Buitenteenlijn
- Profiel van vrije ruimte wijziging
- Waterkering vastgesteld
- Beschermingszone A vastgesteld
- Buitenbeschermingszone B vastgesteld
- Buitenbeschermingszone B verwijderd
- Buitenbeschermingszone B wijziging
- Boom
- Coupure
- Duiker
- Sifon
- Gemaal
- Sluis
- Stuw/Onderdoorlaat
- Vispassage
- Afrastering
- Bomenrij
- Haag
- Muur
- Signaleringslijn RWS
- Bebouwing
- 1234 Kadastraal perceel + nummer

Legger Waterkeringen

Situatiekaart Maasdijk, blad 91

0 5 10 20 30 40 50 m

Gemaakt door: Cluster Gis, Servicestaf
Gemaakt op: 8-5-2018
Versie: Ontwerp, DB d.d. 14-5-2018
Schaal: 1: 2000
Bladnummer: 91 van 146
Papierformaat: A3

Waterschap Aa en Maas

bestandsnaam: 3_Ontwerp Situatiekaart Maasdijk, Blad 91 van 146 d.d. 14-05-2018.pdf

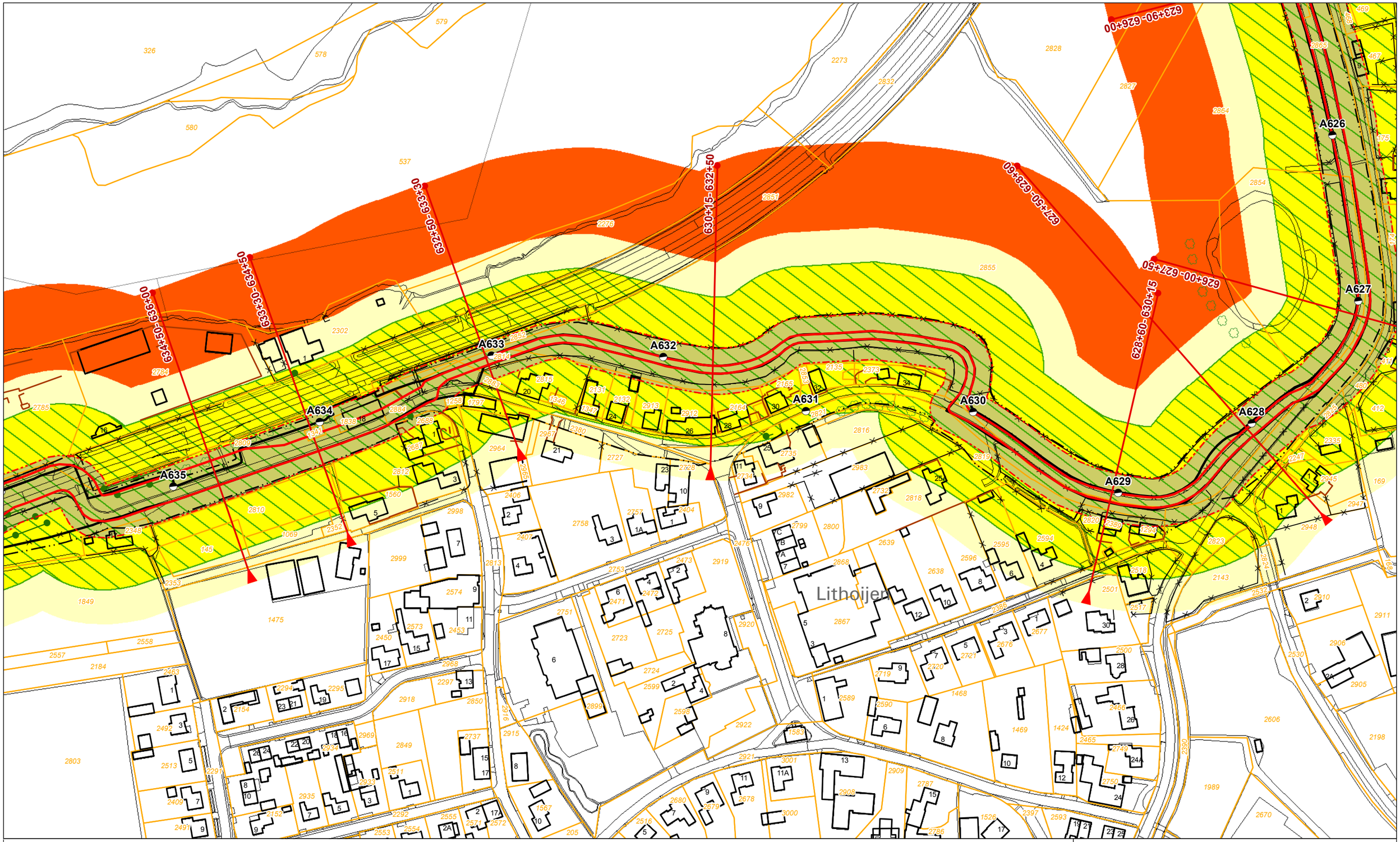

Legenda

- Dijkpaal + nummer
- Leggerprofiel + afstand van-tot
- Binnen- en buitenkruinlijn legger
- Binnen- en buitenteenlijn legger
- Binnen- en Buitenkruinlijn
- Binnen- en Buitenteenlijn
- Profiel van vrije ruimte wijziging
- Waterkering vastgesteld
- Beschermingszone A vastgesteld
- Buitenbeschermingszone B vastgesteld
- Buitenbeschermingszone B verwijderd
- Buitenbeschermingszone B wijziging
- Boom
- Coupure
- Duiker
- Sifon
- Gemaal
- Sluis
- Stuw/Onderdoorlaat
- Vispassage
- Afrastering
- Bomenrij
- Haag
- Muur
- Signaleringslijn RWS
- Bebouwing
- 1234 Kadastraal perceel + nummer

Legger Waterkeringen

Situatiekaart Maasdijk, blad 92

0 5 10 20 30 40 50 m

Gemaakt door: Cluster Gis, Servicestaf
Gemaakt op: 8-5-2018
Versie: Ontwerp, DB d.d. 14-5-2018
Schaal: 1: 2000
Bladnummer: 92 van 146
Papierformaat: A3

Waterschap Aa en Maas

bestandsnaam: 3_Ontwerp Situatiekaart Maasdijk, Blad 92 van 146 d.d. 14-05-2018.pdf

Legenda

- Dijkpaal + nummer
- Leggerprofiel + afstand van-tot
- Binnen- en buitenkruinlijn legger
- Binnen- en buitenteenlijn legger
- Binnen- en Buitenkruinlijn
- Binnen- en Buitenteenlijn
- Profiel van vrije ruimte wijziging
- Waterkering vastgesteld
- Beschermingszone A vastgesteld
- Buitenbeschermingszone B vastgesteld
- Buitenbeschermingszone B verwijderd
- Buitenbeschermingszone B wijziging
- Boom
- Coupure
- Duiker
- Sifon
- Gemaal
- Sluis
- Stuw/Onderdoorlaat
- Vispassage
- Afrastering
- Bomenrij
- Haag
- Muur
- Signaleringslijn RWS
- Bebouwing
- 1234 Kadastraal perceel + nummer

Legger Waterkeringen

Situatiekaart Maasdijk, blad 93

0 5 10 20 30 40 50 m

Gemaakt door: Cluster Gis, Servicestaf
Gemaakt op: 8-5-2018
Versie: Ontwerp, DB d.d. 14-5-2018
Schaal: 1: 2000
Bladnummer: 93 van 146
Papierformaat: A3

Waterschap Aa en Maas

bestandsnaam: 3_Ontwerp Situatiekaart Maasdijk, Blad 93 van 146 d.d. 14-05-2018.pdf

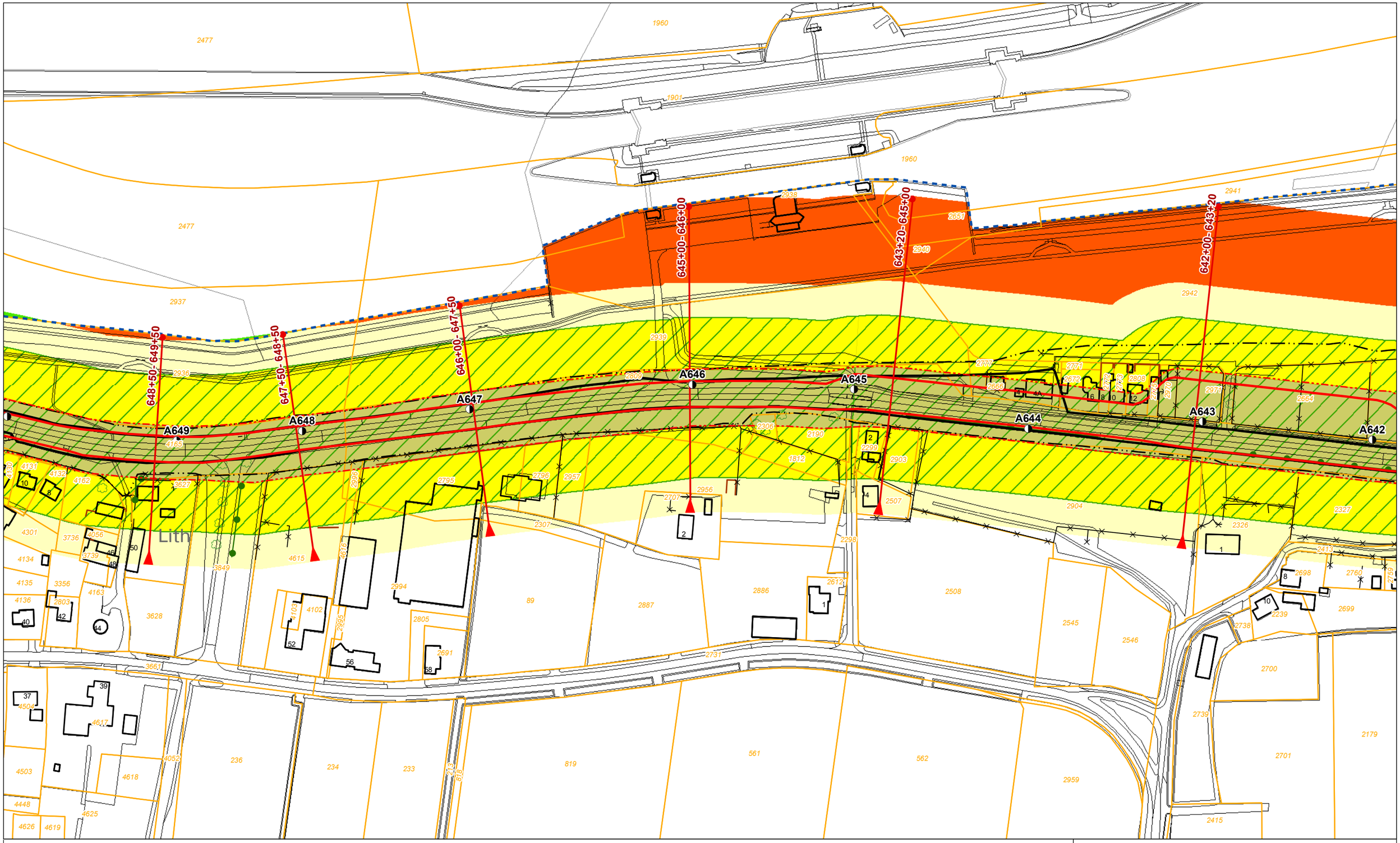

Legenda

- Dijkpaal + nummer
- Leggerprofiel + afstand van-tot
- Binnen- en buitenkruinlijn legger
- Binnen- en buitenteenlijn legger
- Binnen- en Buitenkruinlijn
- Binnen- en Buitenteenlijn
- Profiel van vrije ruimte wijziging
- Waterkering vastgesteld
- Beschermingszone A vastgesteld
- Buitenbeschermingszone B vastgesteld
- Buitenbeschermingszone B verwijderd
- Buitenbeschermingszone B wijziging
- Boom
- Coupure
- Duiker
- Sifon
- Gemaal
- Sluis
- Stuw/Onderdoorlaat
- Vispassage
- Afrastering
- Bomenrij
- Haag
- Muur
- Signaleringslijn RWS
- Bebouwing
- 1234 Kadastraal perceel + nummer

Legger Waterkeringen

Situatiekaart Maasdijk, blad 94

0 5 10 20 30 40 50 m

Gemaakt door: Cluster Gis, Servicestaf
Gemaakt op: 8-5-2018
Versie: Ontwerp, DB d.d. 14-5-2018
Schaal: 1: 2000
Bladnummer: 94 van 146
Papierformaat: A3

Waterschap Aa en Maas

bestandsnaam: 3_Ontwerp Situatiekaart Maasdijk, Blad 94 van 146 d.d. 14-05-2018.pdf

Legenda

- Dijkpaal + nummer
- Leggerprofiel + afstand van-tot
- Binnen- en buitenkruinlijn legger
- Binnen- en buitenteenlijn legger
- Binnen- en Buitenkruinlijn
- Binnen- en Buitenteenlijn
- Profiel van vrije ruimte wijziging
- Waterkering vastgesteld
- Beschermingszone A vastgesteld
- Buitenbeschermingszone B vastgesteld
- Buitenbeschermingszone B verwijderd
- Buitenbeschermingszone B wijziging
- Boom
- Coupure
- Duiker
- Sifon
- Gemaal
- Sluis
- Stuw/Onderdoorlaat
- Vispassage
- Afrastering
- Bomenrij
- Haag
- Muur
- Signaleringslijn RWS
- Bebouwing
- 1234 Kadastraal perceel + nummer

Legger Waterkeringen

Situatiekaart Maasdijk, blad 95

0 5 10 20 30 40 50 m

Gemaakt door: Cluster Gis, Servicestaf
Gemaakt op: 8-5-2018
Versie: Ontwerp, DB d.d. 14-5-2018
Schaal: 1: 2000
Bladnummer: 95 van 146
Papierformaat: A3

Waterschap Aa en Maas

bestandsnaam: 3_Ontwerp Situatiekaart Maasdijk, Blad 95 van 146 d.d. 14-05-2018.pdf

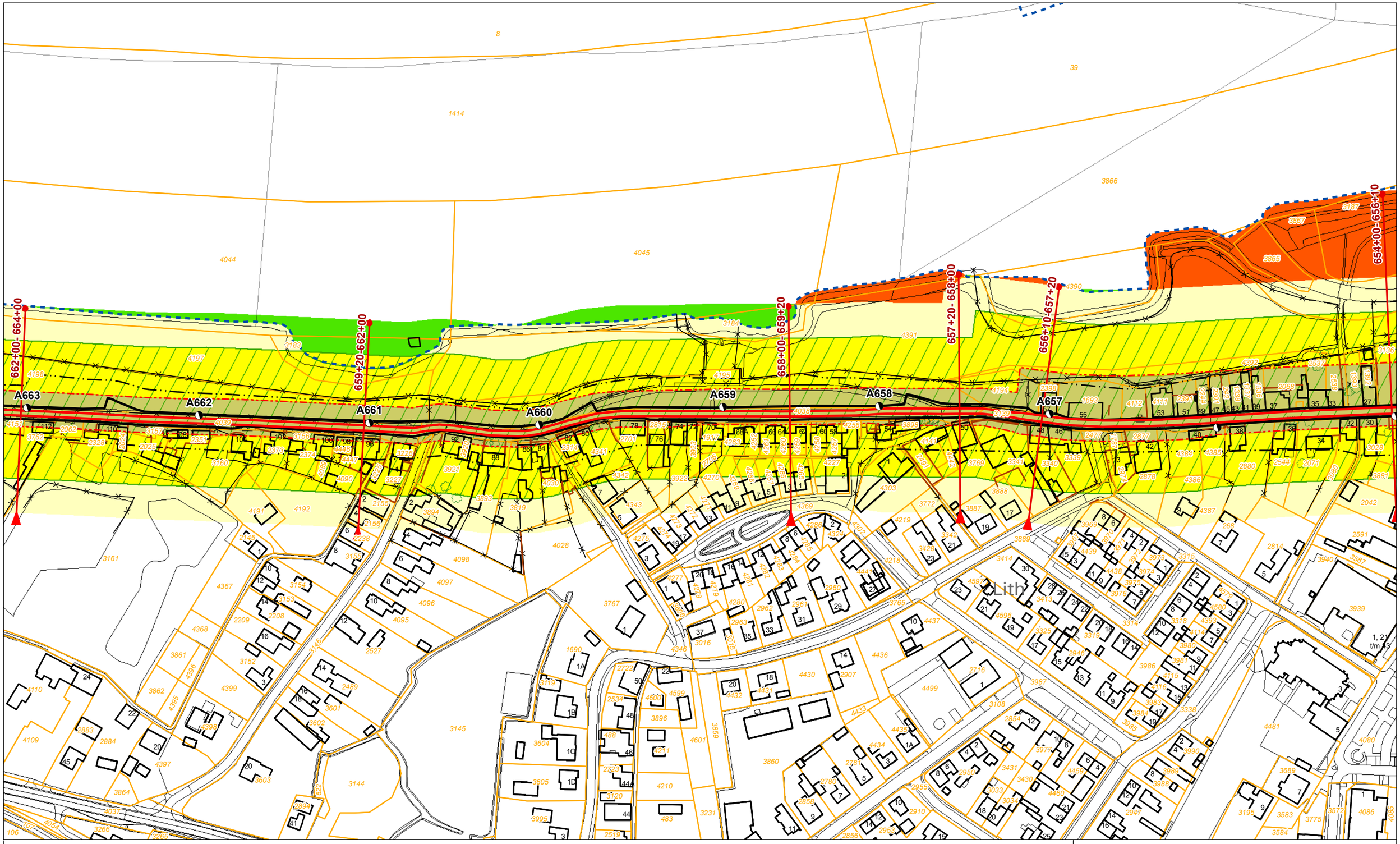

Legenda

- Dijkpaal + nummer
- Leggerprofiel + afstand van-tot
- Binnen- en buitenkruinlijn legger
- Binnen- en buitenteenlijn legger
- Binnen- en Buitenkruinlijn
- Binnen- en Buitenteenlijn
- Profiel van vrije ruimte wijziging
- Waterkering vastgesteld
- Beschermingszone A vastgesteld
- Buitenbeschermingszone B vastgesteld
- Buitenbeschermingszone B verwijderd
- Buitenbeschermingszone B wijziging
- Boom
- Coupure
- Duiker
- Sifon
- Gemaal
- Sluis
- Stuw/Onderdoorlaat
- Vispassage
- Afrastering
- Bomenrij
- Haag
- Muur
- Signaleringslijn RWS
- Bebouwing
- 1234 Kadastraal perceel + nummer

Legger Waterkeringen

Situatiekaart Maasdijk, blad 96

0 5 10 20 30 40 50 m

Gemaakt door: Cluster Gis, Servicestaf
Gemaakt op: 8-5-2018
Versie: Ontwerp, DB d.d. 14-5-2018

Schaal: 1: 2000
Bladnummer: 96 van 146
Papierformaat: A3

Waterschap Aa en Maas

bestandsnaam: 3_Ontwerp Situatiekaart Maasdijk, Blad 96 van 146 d.d. 14-05-2018.pdf

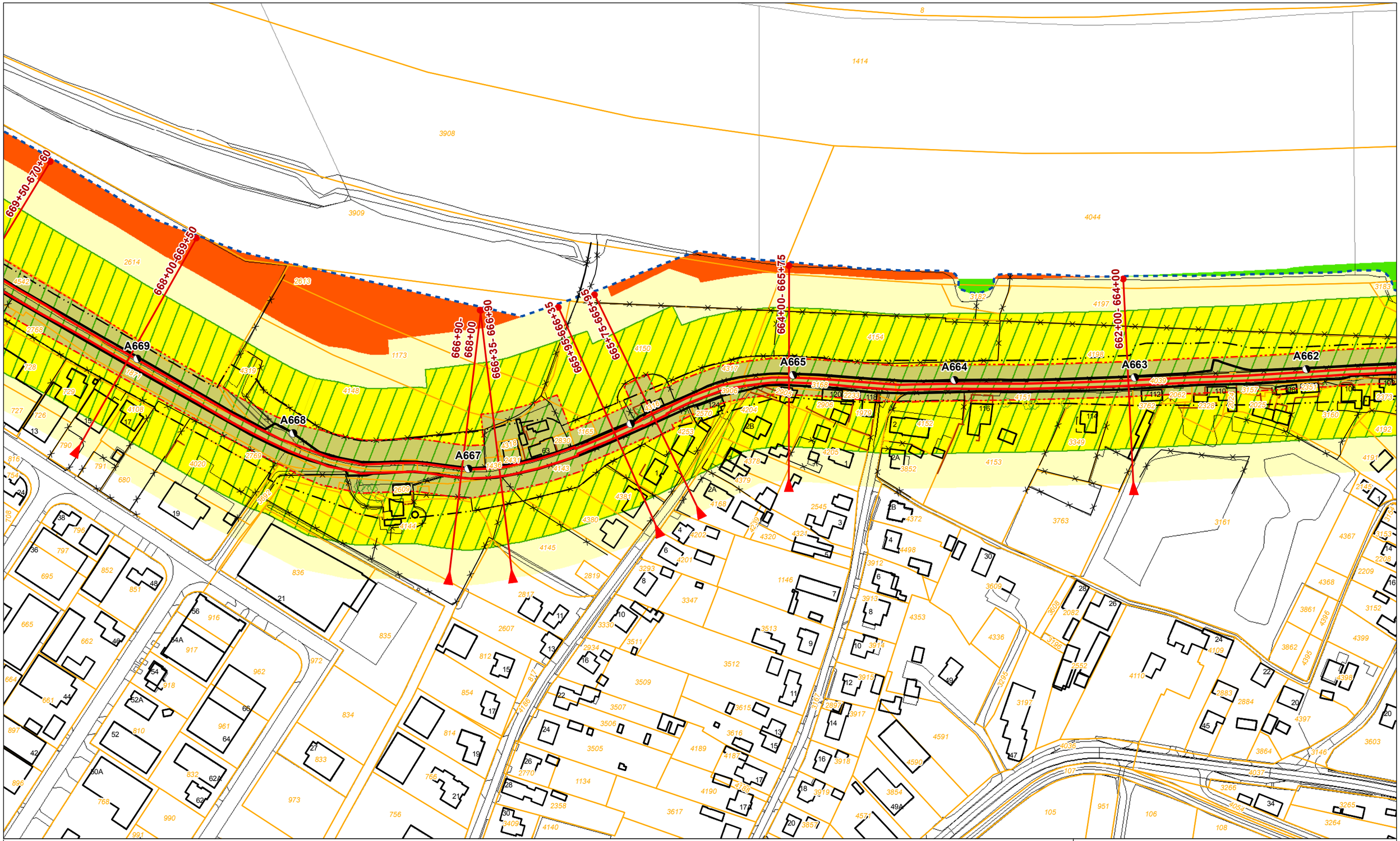

Legenda

- Dijkpaal + nummer
- Leggerprofiel + afstand van-tot
- Binnen- en buitenkruinlijn legger
- Binnen- en buitenteenlijn legger
- Binnen- en Buitenkruinlijn
- Binnen- en Buitenteenlijn
- Profiel van vrije ruimte wijziging
- Waterkering vastgesteld
- Beschermingszone A vastgesteld
- Buitenbeschermingszone B vastgesteld
- Buitenbeschermingszone B verwijderd
- Buitenbeschermingszone B wijziging
- Boom
- Coupure
- Duiker
- Sifon
- Gemaal
- Sluis
- Stuw/Onderdoorlaat
- Vispassage
- Afrastering
- Bomenrij
- Haag
- Muur
- Signaleringslijn RWS
- Bebouwing
- 1234 Kadastraal perceel + nummer

Legger Waterkeringen

Situatiekaart Maasdijk, blad 97

0 5 10 20 30 40 50 m

Gemaakt door: Cluster Gis, Servicestaf
Gemaakt op: 8-5-2018
Versie: Ontwerp, DB d.d. 14-5-2018
Schaal: 1: 2000
Bladnummer: 97 van 146
Papierformaat: A3

Waterschap Aa en Maas

bestandsnaam: 3_Ontwerp Situatiekaart Maasdijk, Blad 97 van 146 d.d. 14-05-2018.pdf

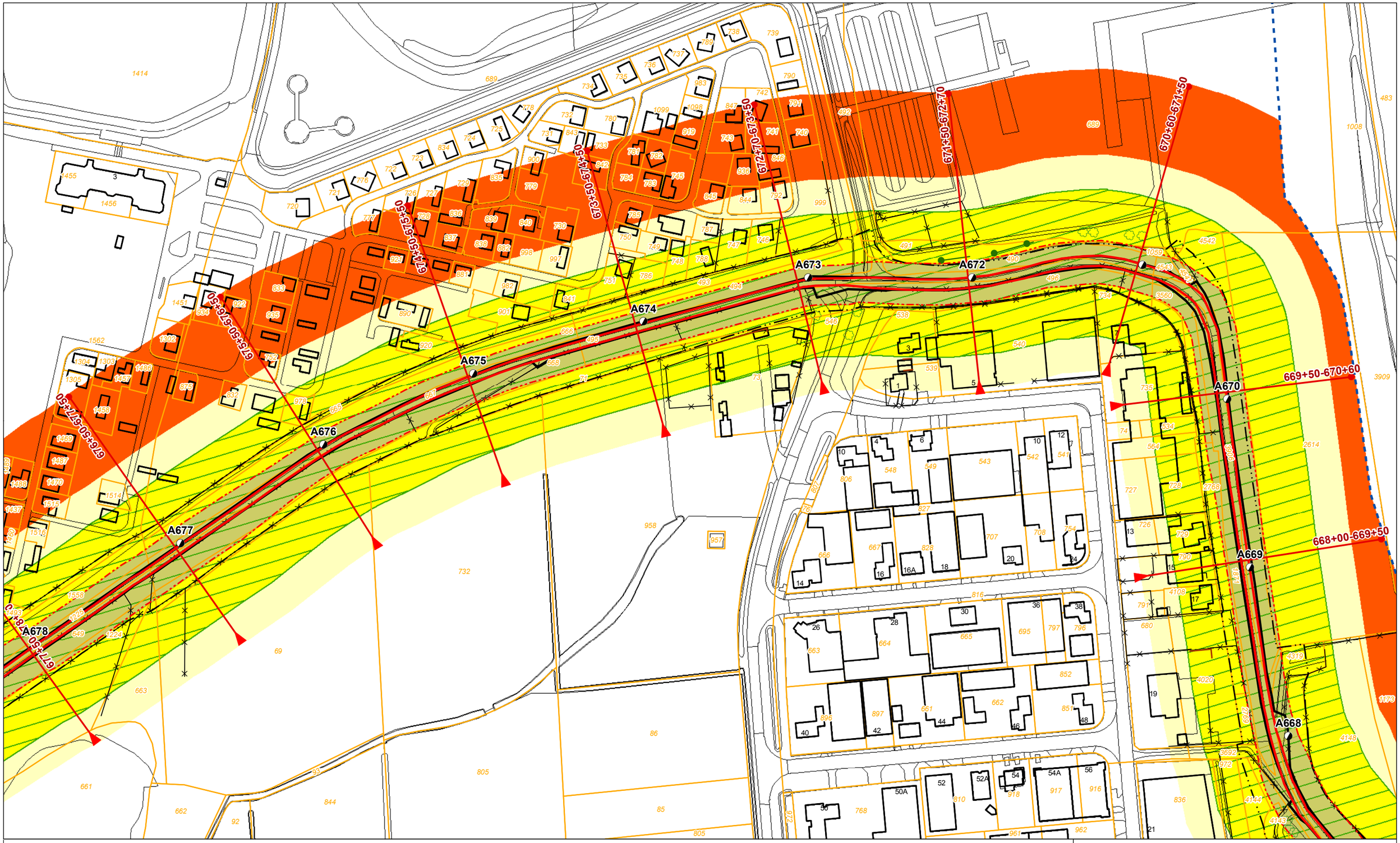

Legenda

- Dijkpaal + nummer
- Leggerprofiel + afstand van-tot
- Binnen- en buitenkruinlijn legger
- Binnen- en buitenteenlijn legger
- Binnen- en Buitenkruinlijn
- Binnen- en Buitenteenlijn
- Profiel van vrije ruimte wijziging
- Waterkering vastgesteld
- Beschermingszone A vastgesteld
- Buitenbeschermingszone B vastgesteld
- Buitenbeschermingszone B verwijderd
- Buitenbeschermingszone B wijziging
- Boom
- Coupure
- Duiker
- Sifon
- Gemaal
- Sluis
- Stuw/Onderdoorlaat
- Vispassage
- Afrastering
- Bomenrij
- Haag
- Muur
- Signaleringslijn RWS
- Bebouwing
- 1234 Kadastraal perceel + nummer

Legger Waterkeringen

Situatiekaart Maasdijk, blad 98

0 5 10 20 30 40 50 m

Gemaakt door: Cluster Gis, Servicestaf
Gemaakt op: 8-5-2018
Versie: Ontwerp, DB d.d. 14-5-2018
Schaal: 1: 2000
Bladnummer: 98 van 146
Papierformaat: A3

Waterschap Aa en Maas

bestandsnaam: 3_Ontwerp Situatiekaart Maasdijk, Blad 98 van 146 d.d. 14-05-2018.pdf

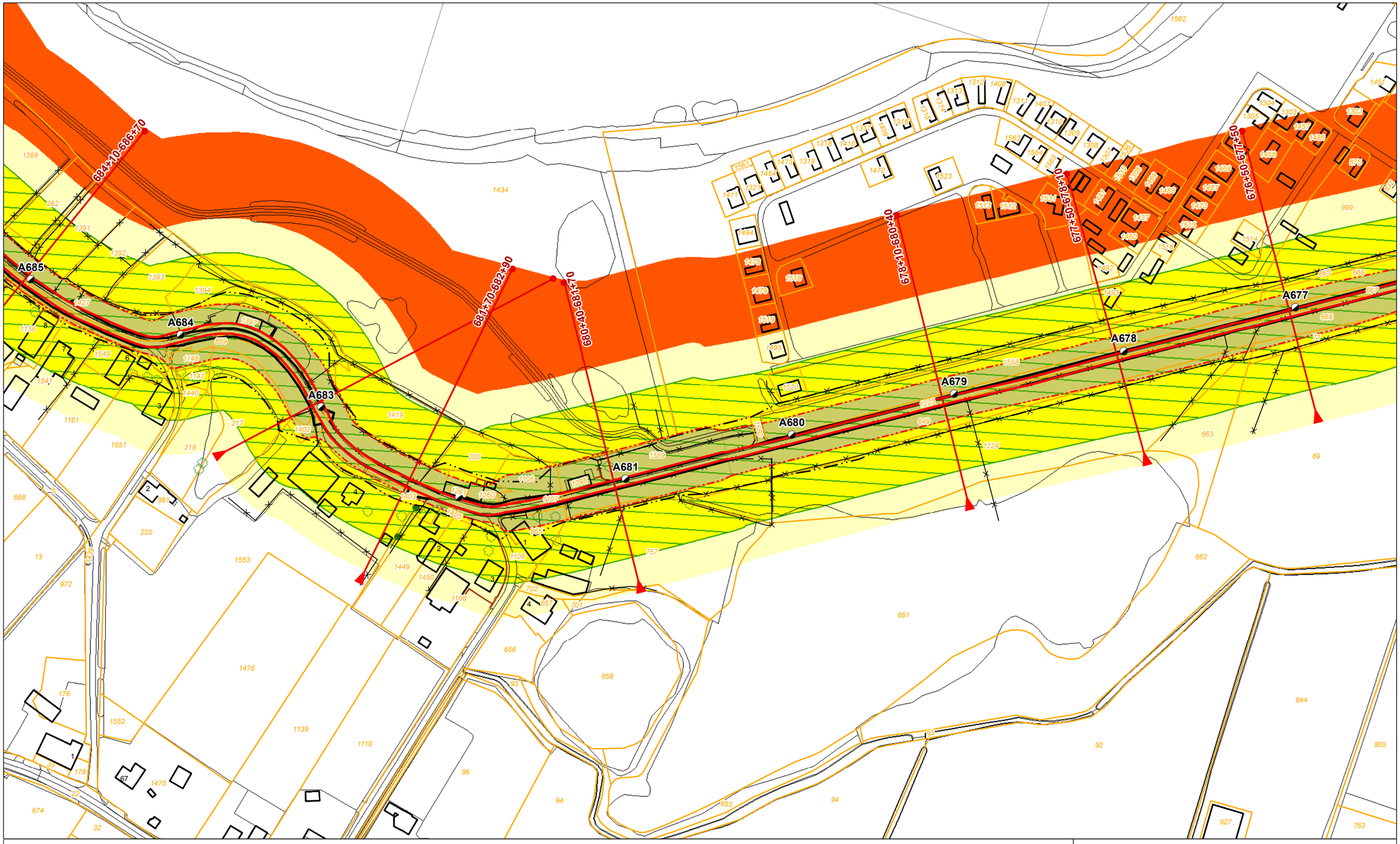

Legenda

- Dijkpaal + nummer
- Leggerprofiel + afstand van-tot
- Binnen- en buitenkruinlijn legger
- Binnen- en buitenteenlijn legger
- Binnen- en Buitenkruinlijn
- Binnen- en Buitenteenlijn
- Profiel van vrije ruimte wijziging
- Waterkering vastgesteld
- Beschermingszone A vastgesteld
- Buitenbeschermingszone B vastgesteld
- Buitenbeschermingszone B verwijderd
- Buitenbeschermingszone B wijziging
- Boom
- Coupure
- Duiker
- Sifon
- Gemaal
- Sluis
- Stuw/Onderdoorlaat
- Vispassage
- Afrastering
- Bomenrij
- Haag
- Muur
- Signaleringslijn RWS
- Bebouwing
- 1234 Kadastraal perceel + nummer

Legger Waterkeringen

Situatiekaart Maasdijk, blad 99

0 5 10 20 30 40 50 m

Gemaakt door: Cluster Gis, Servicestaf
Gemaakt op: 8-5-2018
Versie: Ontwerp, DB d.d. 14-5-2018
Schaal: 1: 2000
Bladnummer: 99 van 146
Papierformaat: A3

Waterschap Aa en Maas

bestandsnaam: 3_Ontwerp Situatiekaart Maasdijk, Blad 99 van 146 d.d. 14-05-2018.pdf

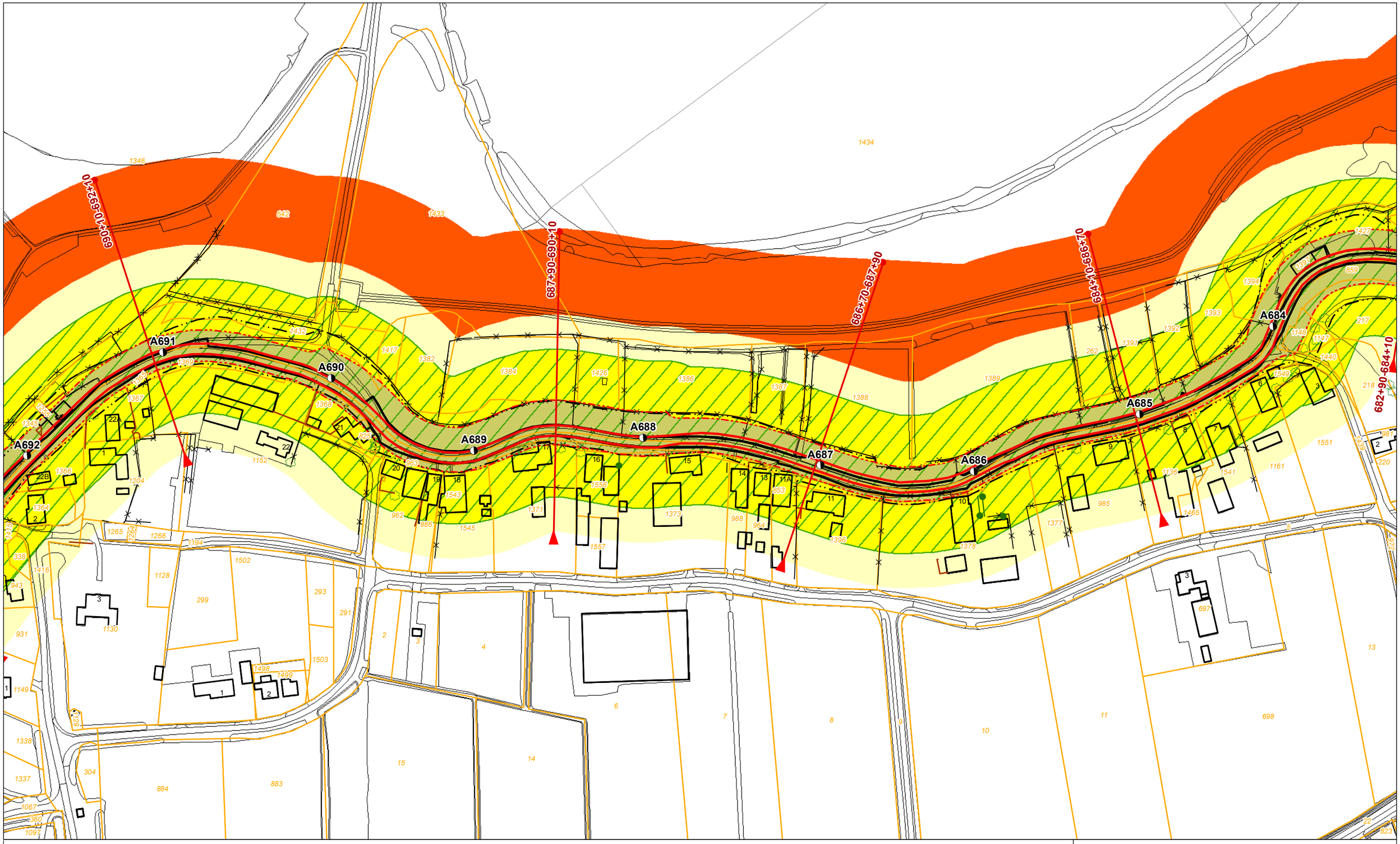

Legenda

- Dijkpaal + nummer
- Leggerprofiel + afstand van-tot
- Binnen- en buitenkruinlijn legger
- Binnen- en buitenteenlijn legger
- Binnen- en Buitenkruinlijn
- Binnen- en Buitenteenlijn
- Profiel van vrije ruimte wijziging
- Waterkering vastgesteld
- Beschermingszone A vastgesteld
- Buitenbeschermingszone B vastgesteld
- Buitenbeschermingszone B verwijderd
- Buitenbeschermingszone B wijziging
- Boom
- Coupure
- Duiker
- Sifon
- Gemaal
- Sluis
- Stuw/Onderdoorlaat
- Vispassage
- Afrastering
- Bomenrij
- Haag
- Muur
- Signaleringslijn RWS
- Bebouwing
- 1234 Kadastraal perceel + nummer

Legger Waterkeringen

Situatiekaart Maasdijk, blad 100

0 5 10 20 30 40 50 m

Gemaakt door: Cluster Gis, Servicestaf
Gemaakt op: 8-5-2018
Versie: Ontwerp, DB d.d. 14-5-2018
Schaal: 1: 2000
Bladnummer: 100 van 146
Papierformaat: A3

Waterschap Aa en Maas

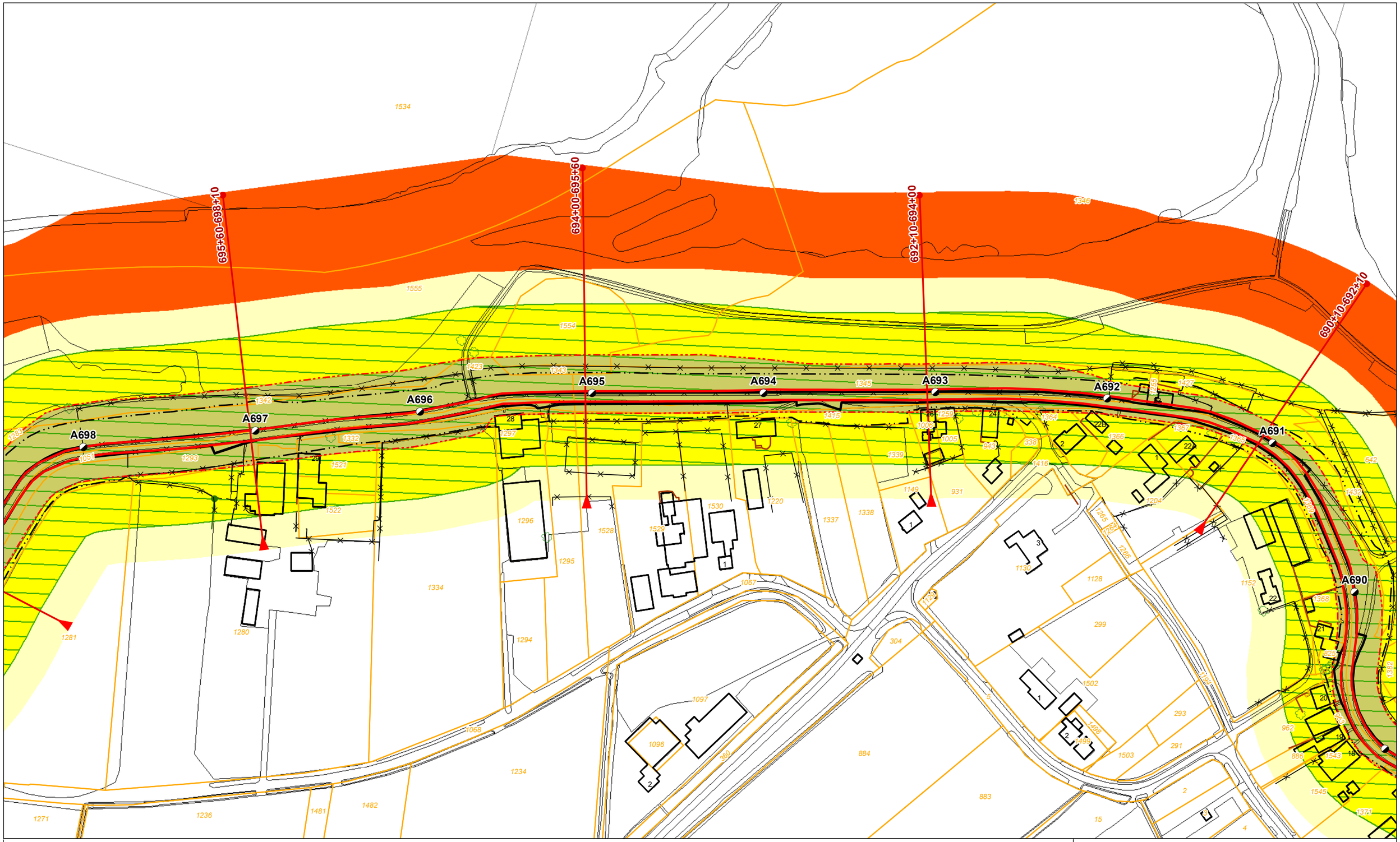

Legenda

- Dijkpaal + nummer
- Leggerprofiel + afstand van-tot
- Binnen- en buitenkruinlijn legger
- Binnen- en buitenteenlijn legger
- Binnen- en Buitenkruinlijn
- Binnen- en Buitenteenlijn
- Profiel van vrije ruimte wijziging
- Waterkering vastgesteld
- Beschermingszone A vastgesteld
- Buitenbeschermingszone B vastgesteld
- Buitenbeschermingszone B verwijderd
- Buitenbeschermingszone B wijziging
- Boom
- Coupure
- Duiker
- Sifon
- Gemaal
- Sluis
- Stuw/Onderdoorlaat
- Vispassage
- Afrastering
- Bomenrij
- Haag
- Muur
- Signaleringslijn RWS
- Bebouwing
- 1234 Kadastraal perceel + nummer

Legger Waterkeringen

Situatiekaart Maasdijk, blad 101

0 5 10 20 30 40 50 m

Gemaakt door: Cluster Gis, Servicestaf
Gemaakt op: 8-5-2018
Versie: Ontwerp, DB d.d. 14-5-2018
Schaal: 1: 2000
Bladnummer: 101 van 146
Papierformaat: A3

Waterschap Aa en Maas

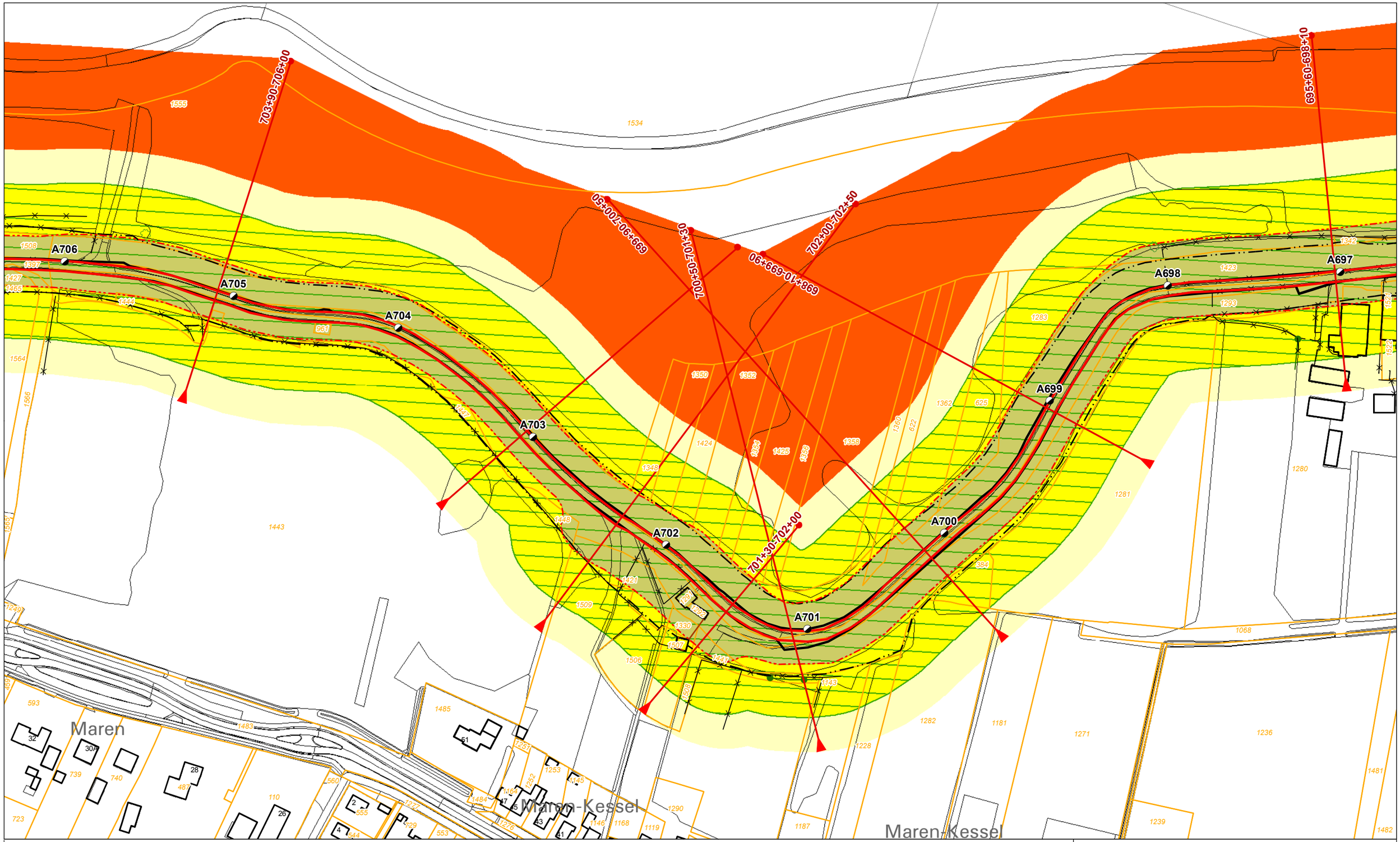

Legenda

- Dijkpaal + nummer
- Leggerprofiel + afstand van-tot
- Binnen- en buitenkruinlijn legger
- Binnen- en buitenteenlijn legger
- Binnen- en Buitenkruinlijn
- Binnen- en Buitenteenlijn
- Profiel van vrije ruimte wijziging
- Waterkering vastgesteld
- Beschermingszone A vastgesteld
- Buitenbeschermingszone B vastgesteld
- Buitenbeschermingszone B verwijderd
- Buitenbeschermingszone B wijziging
- Boom
- Coupure
- Duiker
- Sifon
- Gemaal
- Sluis
- Stuw/Onderdoorlaat
- Vispassage
- Afrastering
- Bomenrij
- Haag
- Muur
- Signaleringslijn RWS
- Bebouwing
- 1234 Kadastraal perceel + nummer

Legger Waterkeringen

Situatiekaart Maasdijk, blad 102

0 5 10 20 30 40 50 m

Gemaakt door: Cluster Gis, Servicestaf
Gemaakt op: 8-5-2018
Versie: Ontwerp, DB d.d. 14-5-2018
Schaal: 1: 2000
Bladnummer: 102 van 146
Papierformaat: A3

Waterschap Aa en Maas

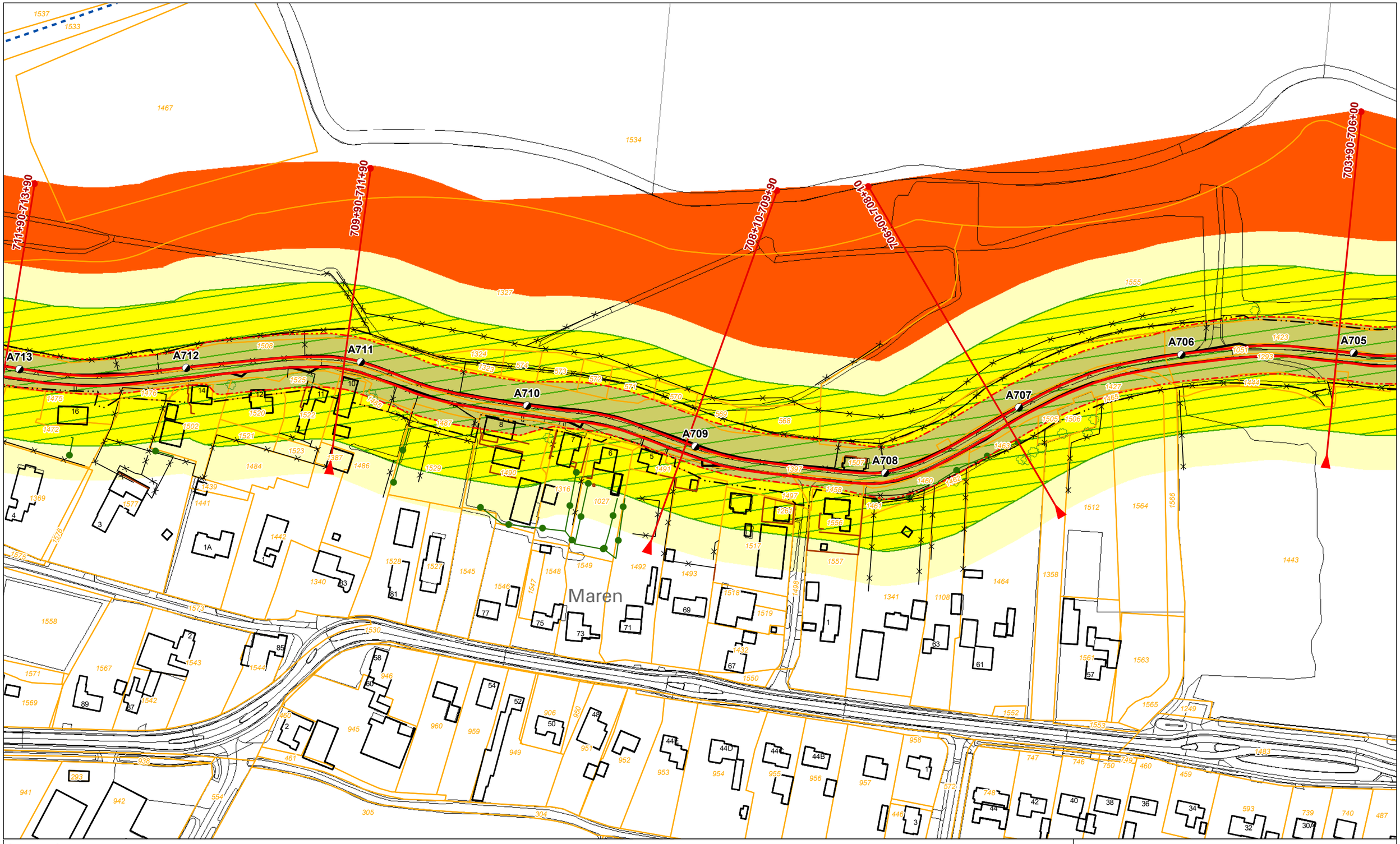

Legenda

- Dijkpaal + nummer
- Leggerprofiel + afstand van-tot
- Binnen- en buitenkruinlijn legger
- Binnen- en buitenteenlijn legger
- Binnen- en Buitenkruinlijn
- Binnen- en Buitenteenlijn
- Profiel van vrije ruimte wijziging
- Waterkering vastgesteld
- Beschermingszone A vastgesteld
- Buitenbeschermingszone B vastgesteld
- Buitenbeschermingszone B verwijderd
- Buitenbeschermingszone B wijziging
- Boom
- Coupure
- Duiker
- Sifon
- Gemaal
- Sluis
- Stuw/Onderdoorlaat
- Vispassage
- Afrastering
- Bomenrij
- Haag
- Muur
- Signaleringslijn RWS
- Bebouwing
- 1234 Kadastraal perceel + nummer

Legger Waterkeringen

Situatiekaart Maasdijk, blad 103

0 5 10 20 30 40 50 m

Gemaakt door: Cluster Gis, Servicestaf
Gemaakt op: 8-5-2018
Versie: Ontwerp, DB d.d. 14-5-2018
Schaal: 1: 2000
Bladnummer: 103 van 146
Papierformaat: A3

Waterschap Aa en Maas

bestandsnaam: 3_Ontwerp Situatiekaart Maasdijk, Blad 103 van 146 d.d. 14-05-2018.pdf

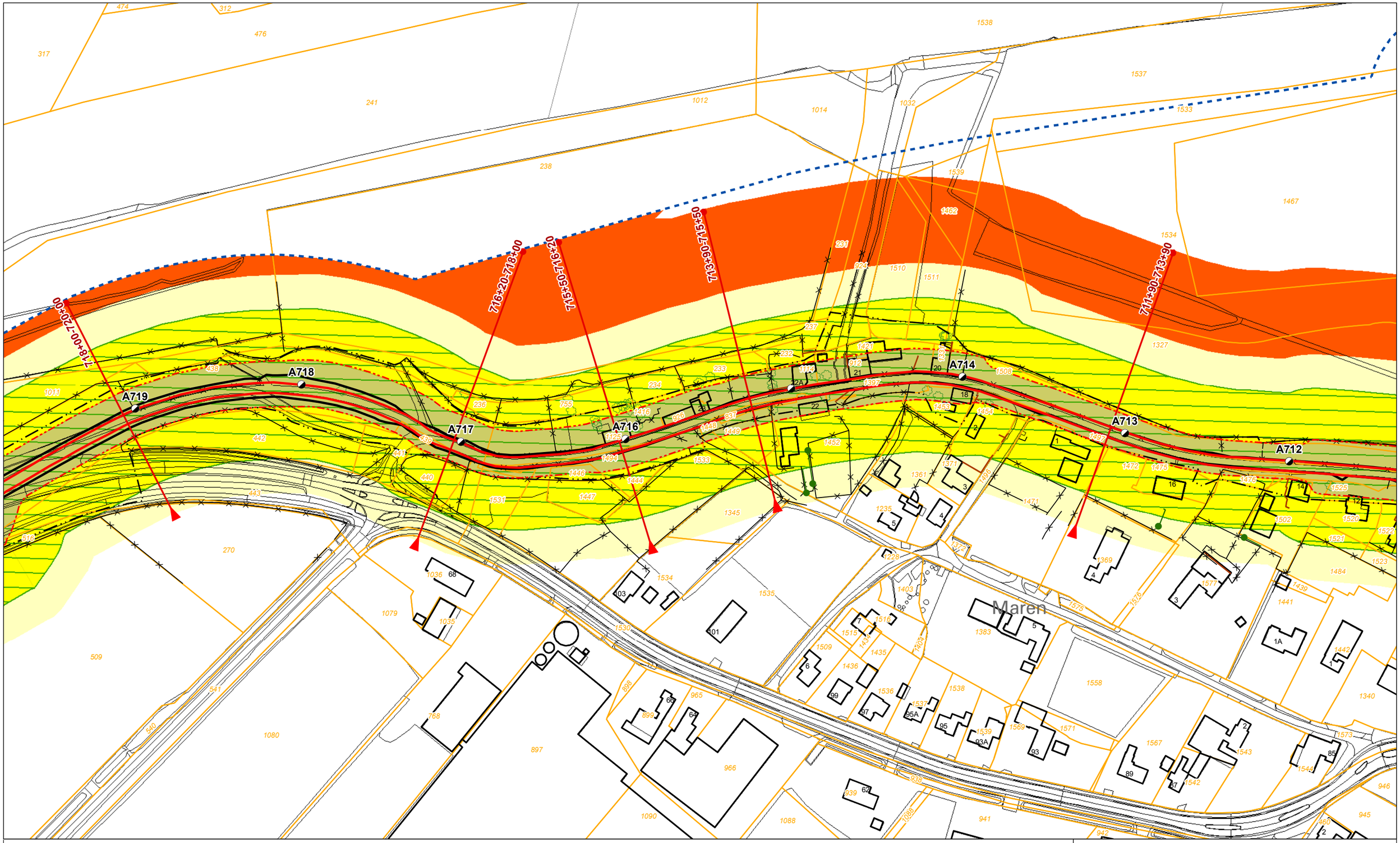

Legenda

- Dijkpaal + nummer
- Leggerprofiel + afstand van-tot
- Binnen- en buitenkruinlijn legger
- Binnen- en buitenteenlijn legger
- Binnen- en Buitenkruinlijn
- Binnen- en Buitenteenlijn
- Profiel van vrije ruimte wijziging
- Waterkering vastgesteld
- Beschermingszone A vastgesteld
- Buitenbeschermingszone B vastgesteld
- Buitenbeschermingszone B verwijderd
- Buitenbeschermingszone B wijziging
- Boom
- Coupure
- Duiker
- Sifon
- Gemaal
- Sluis
- Stuw/Onderdoorlaat
- Vispassage
- Afrastering
- Bomenrij
- Haag
- Muur
- Signaleringslijn RWS
- Bebouwing
- 1234 Kadastraal perceel + nummer

Legger Waterkeringen

Situatiekaart Maasdijk, blad 104

0 5 10 20 30 40 50 m

Gemaakt door: Cluster Gis, Servicestaf
Gemaakt op: 8-5-2018
Versie: Ontwerp, DB d.d. 14-5-2018
Schaal: 1: 2000
Bladnummer: 104 van 146
Papierformaat: A3

Waterschap Aa en Maas

bestandsnaam: 3_Ontwerp Situatiekaart Maasdijk, Blad 104 van 146 d.d. 14-05-2018.pdf

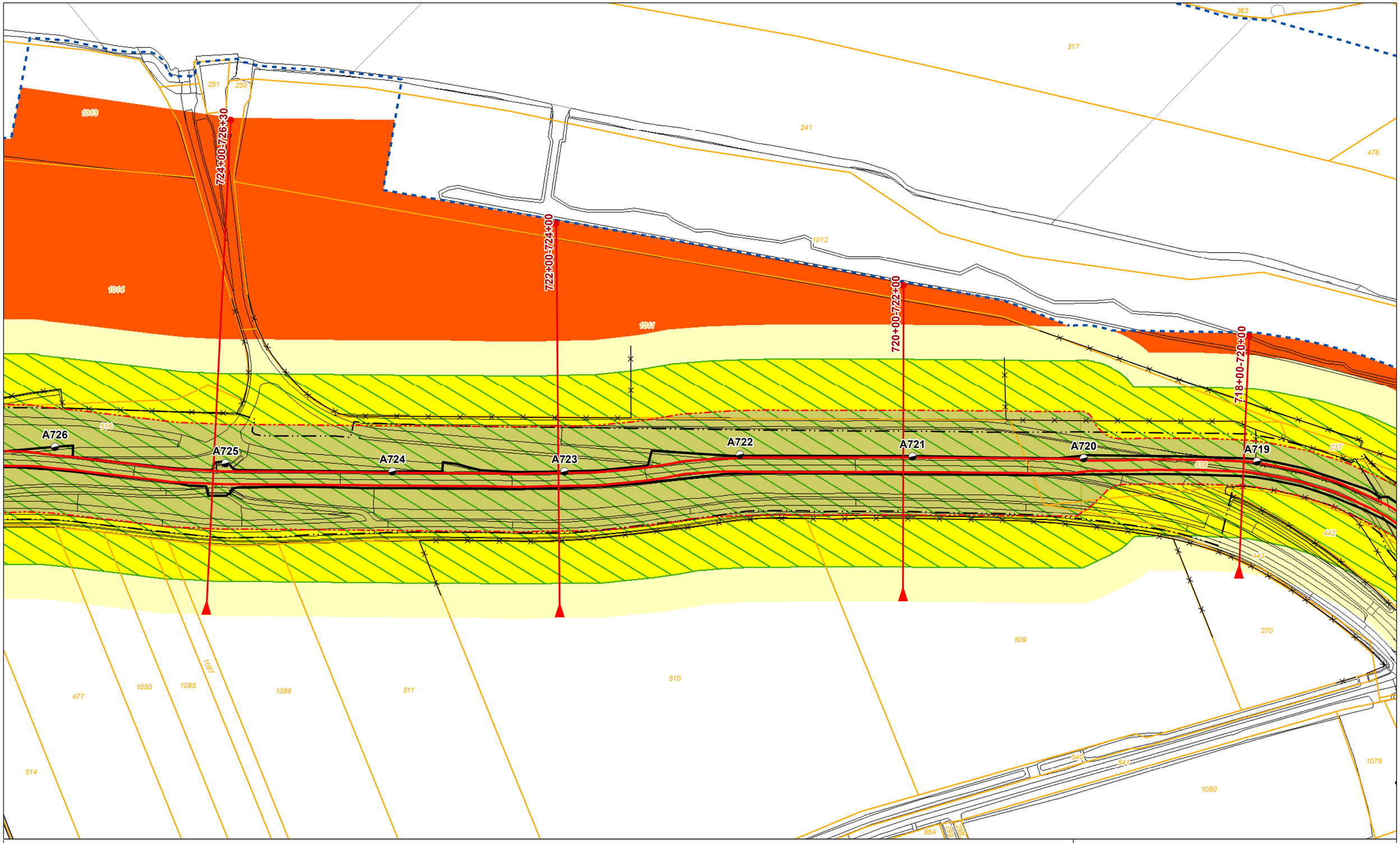

Legenda

- Dijkpaal + nummer
- Leggerprofiel + afstand van-tot
- Binnen- en buitenkruinlijn legger
- Binnen- en buitenteenlijn legger
- Binnen- en Buitenkruinlijn
- Binnen- en Buitenteenlijn
- Profiel van vrije ruimte wijziging
- Waterkering vastgesteld
- Beschermingszone A vastgesteld
- Buitenbeschermingszone B vastgesteld
- Buitenbeschermingszone B verwijderd
- Buitenbeschermingszone B wijziging
- Boom
- Coupure
- Duiker
- Sifon
- Gemaal
- Sluis
- Stuw/Onderdoorlaat
- Vispassage
- Afrastering
- Bomenrij
- Haag
- Muur
- Signaleringslijn RWS
- Bebouwing
- 1234 Kadastraal perceel + nummer

Legger Waterkeringen

Situatiekaart Maasdijk, blad 105

0 5 10 20 30 40 50 m

Gemaakt door: Cluster Gis, Servicestaf
Gemaakt op: 8-5-2018
Versie: Ontwerp, DB d.d. 14-5-2018
Schaal: 1: 2000
Bladnummer: 105 van 146
Papierformaat: A3

Waterschap Aa en Maas

bestandsnaam: 3_Ontwerp Situatiekaart Maasdijk, Blad 105 van 146 d.d. 14-05-2018.pdf

Legenda

- Dijkpaal + nummer
- Leggerprofiel + afstand van-tot
- Binnen- en buitenkruinlijn legger
- Binnen- en buitenteenlijn legger
- Binnen- en Buitenkruinlijn
- Binnen- en Buitenteenlijn
- Profiel van vrije ruimte wijziging
- Waterkering vastgesteld
- Beschermingszone A vastgesteld
- Buitenbeschermingszone B vastgesteld
- Buitenbeschermingszone B verwijderd
- Buitenbeschermingszone B wijziging
- Boom
- Coupure
- Duiker
- Sifon
- Gemaal
- Sluis
- Stuw/Onderdoorlaat
- Vispassage
- Afrastering
- Bomenrij
- Haag
- Muur
- Signaleringslijn RWS
- Bebouwing
- 1234 Kadastraal perceel + nummer

Legger Waterkeringen

Situatiekaart Maasdijk, blad 106

0 5 10 20 30 40 50 m

Gemaakt door: Cluster Gis, Servicestaf
Gemaakt op: 8-5-2018
Versie: Ontwerp, DB d.d. 14-5-2018
Schaal: 1: 2000
Bladnummer: 106 van 146
Papierformaat: A3

Waterschap Aa en Maas

bestandsnaam: 3_Ontwerp Situatiekaart Maasdijk, Blad 106 van 146 d.d. 14-05-2018.pdf

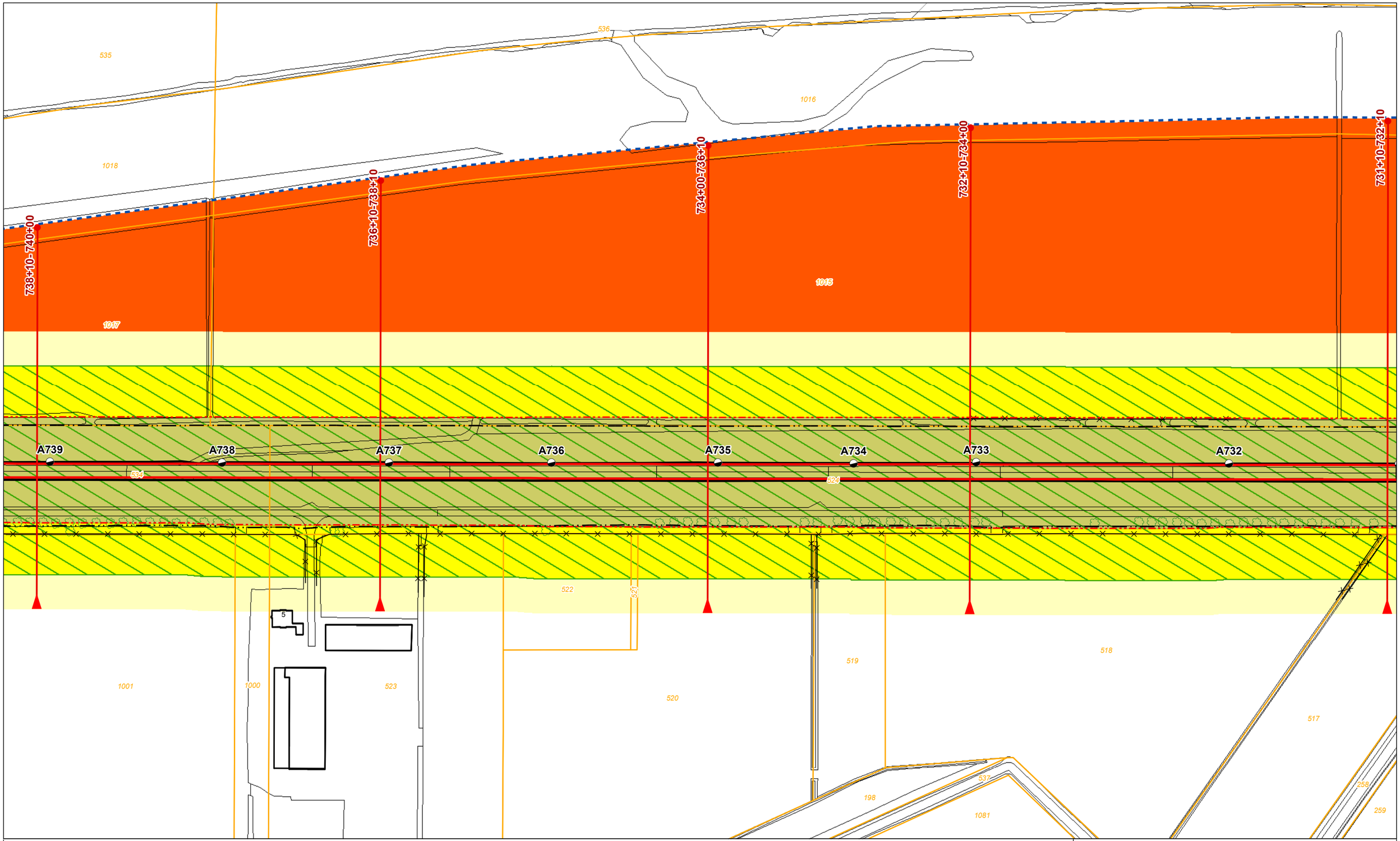

Legenda

- Dijkpaal + nummer
- Leggerprofiel + afstand van-tot
- Binnen- en buitenkruinlijn legger
- Binnen- en buitenteenlijn legger
- Binnen- en Buitenkruinlijn
- Binnen- en Buitenteenlijn
- Profiel van vrije ruimte wijziging
- Waterkering vastgesteld
- Beschermingszone A vastgesteld
- Buitenbeschermingszone B vastgesteld
- Buitenbeschermingszone B verwijderd
- Buitenbeschermingszone B wijziging
- Boom
- Coupure
- Duiker
- Sifon
- Gemaal
- Sluis
- Stuw/Onderdoorlaat
- Vispassage
- Afrastering
- Bomenrij
- Haag
- Muur
- Signaleringslijn RWS
- Bebouwing
- 1234 Kadastraal perceel + nummer

Legger Waterkeringen

Situatiekaart Maasdijk, blad 107

0 5 10 20 30 40 50 m

Gemaakt door: Cluster Gis, Servicestaf
Gemaakt op: 8-5-2018
Versie: Ontwerp, DB d.d. 14-5-2018
Schaal: 1: 2000
Bladnummer: 107 van 146
Papierformaat: A3

Waterschap Aa en Maas

bestandsnaam: 3_Ontwerp Situatiekaart Maasdijk, Blad 107 van 146 d.d. 14-05-2018.pdf

Legenda

- Dijkpaal + nummer
- Leggerprofiel + afstand van-tot
- Binnen- en buitenkruinlijn legger
- Binnen- en buitenteenlijn legger
- Binnen- en Buitenkruinlijn
- Binnen- en Buitenteenlijn
- Profiel van vrije ruimte wijziging
- Waterkering vastgesteld
- Beschermingszone A vastgesteld
- Buitenbeschermingszone B vastgesteld
- Buitenbeschermingszone B verwijderd
- Buitenbeschermingszone B wijziging
- Boom
- Coupure
- Duiker
- Sifon
- Gemaal
- Sluis
- Stuw/Onderdoorlaat
- Vispassage
- Afrastering
- Bomenrij
- Haag
- Muur
- Signaleringslijn RWS
- Bebouwing
- 1234 Kadastraal perceel + nummer

Legger Waterkeringen

Situatiekaart Maasdijk, blad 108

0 5 10 20 30 40 50 m

Gemaakt door: Cluster Gis, Servicestaf
Gemaakt op: 8-5-2018
Versie: Ontwerp, DB d.d. 14-5-2018
Schaal: 1: 2000
Bladnummer: 108 van 146
Papierformaat: A3

Waterschap Aa en Maas

bestandsnaam: 3_Ontwerp Situatiekaart Maasdijk, Blad 108 van 146 d.d. 14-05-2018.pdf

Legenda

- Dijkpaal + nummer
- Leggerprofiel + afstand van-tot
- Binnen- en buitenkruinlijn legger
- Binnen- en buitenteenlijn legger
- Binnen- en Buitenkruinlijn
- Binnen- en Buitenteenlijn
- Profiel van vrije ruimte wijziging
- Waterkering vastgesteld
- Beschermingszone A vastgesteld
- Buitenbeschermingszone B vastgesteld
- Buitenbeschermingszone B verwijderd
- Buitenbeschermingszone B wijziging
- Boom
- Coupure
- Duiker
- Sifon
- Gemaal
- Sluis
- Stuw/Onderdoorlaat
- Vispassage
- Afrastering
- Bomenrij
- Haag
- Muur
- Signaleringslijn RWS
- Bebouwing
- 1234 Kadastraal perceel + nummer

Legger Waterkeringen

Situatiekaart Maasdijk, blad 109

0 5 10 20 30 40 50 m

Gemaakt door: Cluster Gis, Servicestaf
Gemaakt op: 8-5-2018
Versie: Ontwerp, DB d.d. 14-5-2018
Schaal: 1: 2000
Bladnummer: 109 van 146
Papierformaat: A3

Waterschap Aa en Maas

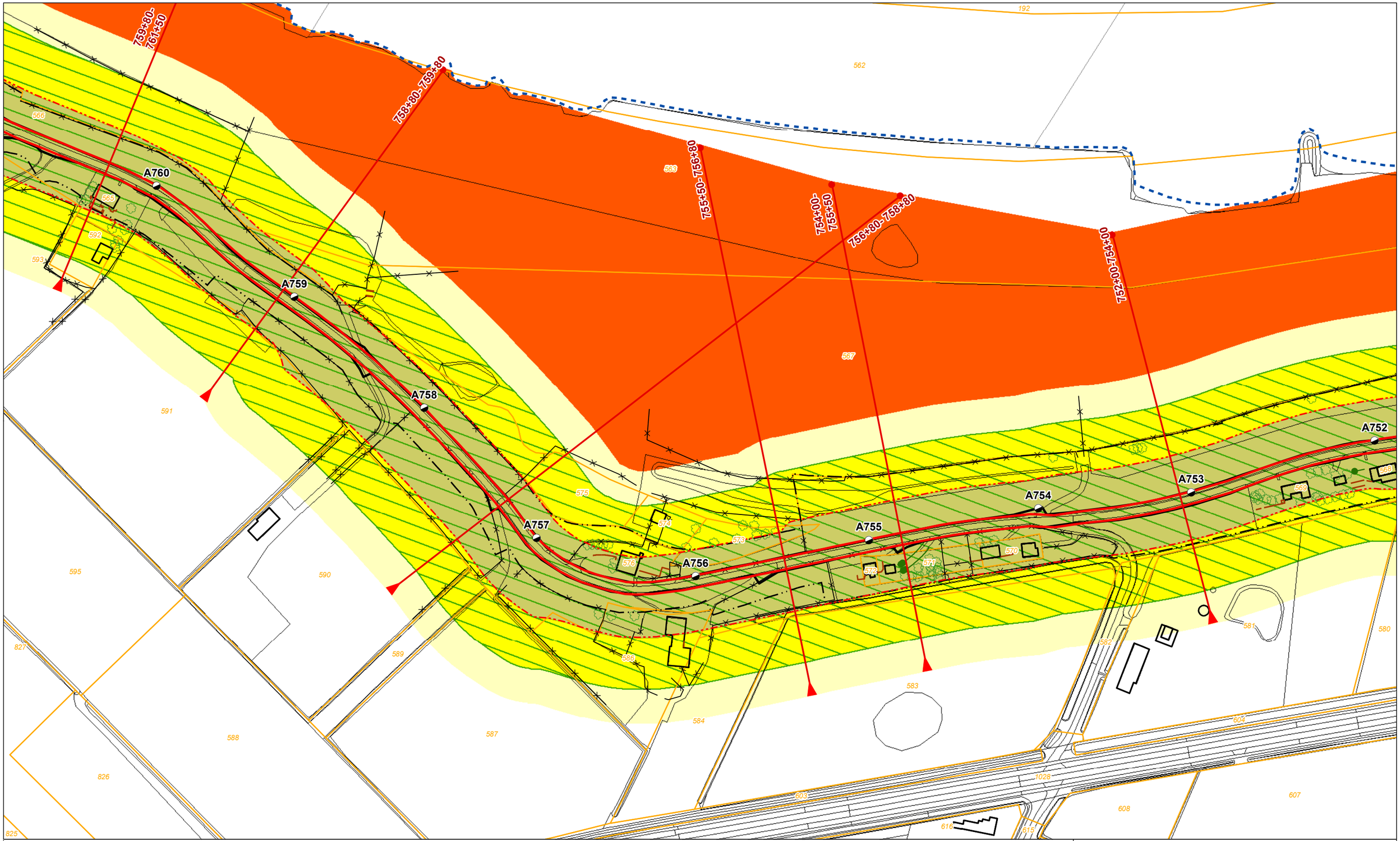

Legenda

- Dijkpaal + nummer
- Leggerprofiel + afstand van-tot
- Binnen- en buitenkruinlijn legger
- Binnen- en buitenteenlijn legger
- Binnen- en Buitenkruinlijn
- Binnen- en Buitenteenlijn
- Profiel van vrije ruimte wijziging
- Waterkering vastgesteld
- Beschermingszone A vastgesteld
- Buitenbeschermingszone B vastgesteld
- Buitenbeschermingszone B verwijderd
- Buitenbeschermingszone B wijziging
- Boom
- Coupure
- Duiker
- Sifon
- Gemaal
- Sluis
- Stuw/Onderdoorlaat
- Vispassage
- Afrastering
- Bomenrij
- Haag
- Muur
- Signaleringslijn RWS
- Bebouwing
- 1234 Kadastraal perceel + nummer

Legger Waterkeringen

Situatiekaart Maasdijk, blad 110

0 5 10 20 30 40 50 m

Gemaakt door: Cluster Gis, Servicestaf
Gemaakt op: 8-5-2018
Versie: Ontwerp, DB d.d. 14-5-2018
Schaal: 1: 2000
Bladnummer: 110 van 146
Papierformaat: A3

Waterschap Aa en Maas

bestandsnaam: 3_Ontwerp Situatiekaart Maasdijk, Blad 110 van 146 d.d. 14-05-2018.pdf

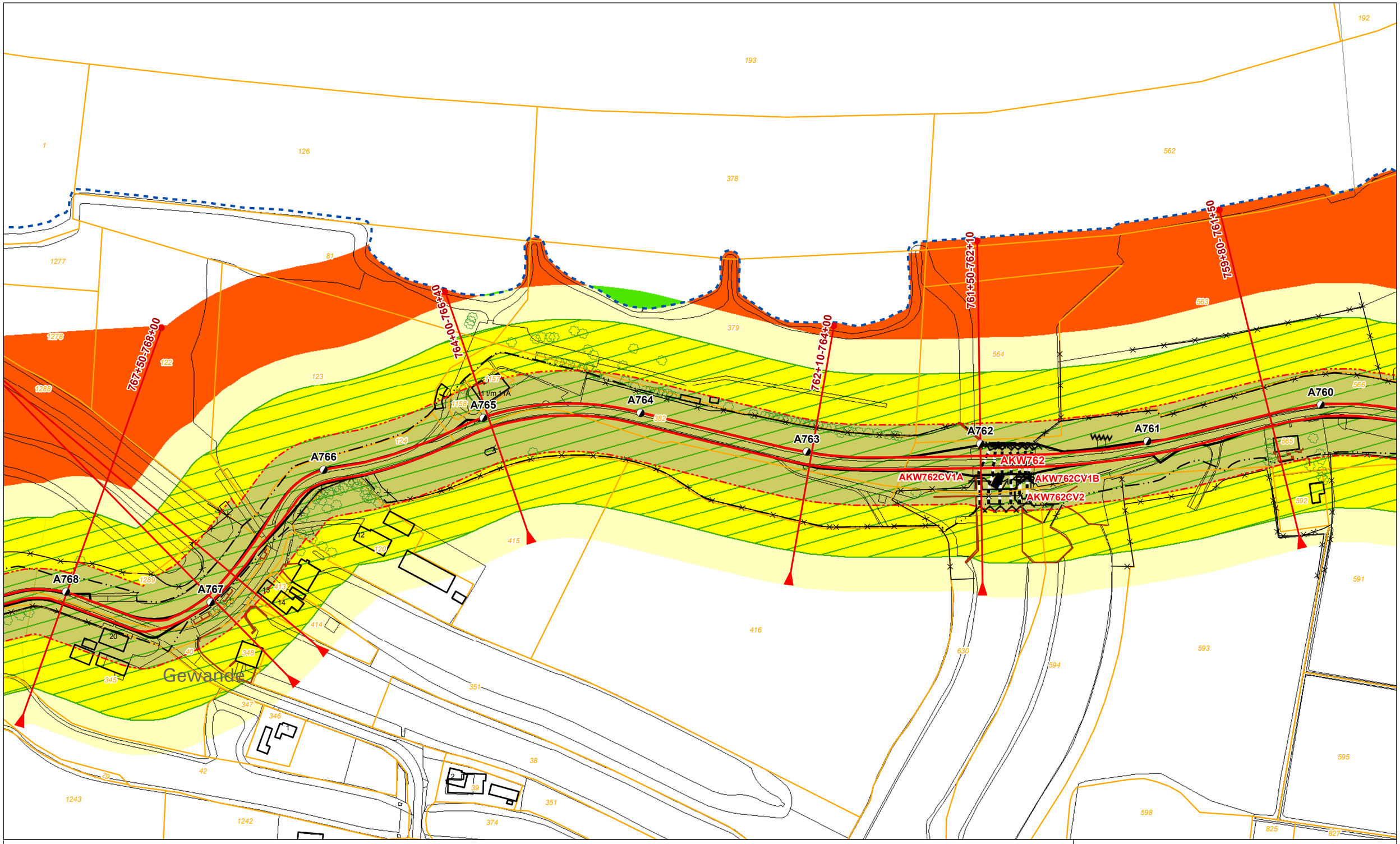

Legenda

- Dijkpaal + nummer
- Leggerprofiel + afstand van-tot
- Binnen- en buitenkruinlijn legger
- Binnen- en buitenteenlijn legger
- Binnen- en Buitenkruinlijn
- Binnen- en Buitenteenlijn
- Profiel van vrije ruimte wijziging
- Waterkering vastgesteld
- Beschermingszone A vastgesteld
- Buitenbeschermingszone B vastgesteld
- Buitenbeschermingszone B verwijderd
- Buitenbeschermingszone B wijziging
- Boom
- Coupure
- Duiker
- Sifon
- Gemaal
- Sluis
- Stuw/Onderdoorlaat
- Vispassage
- Afrastering
- Bomenrij
- Haag
- Muur
- Signaleringslijn RWS
- Bebouwing
- 1234 Kadastraal perceel + nummer

Legger Waterkeringen

Situatiekaart Maasdijk, blad 111

0 5 10 20 30 40 50 m

Gemaakt door: Cluster Gis, Servicestaf
Gemaakt op: 8-5-2018
Versie: Ontwerp, DB d.d. 14-5-2018
Schaal: 1: 2000
Bladnummer: 111 van 146
Papierformaat: A3

Waterschap Aa en Maas

bestandsnaam: 3_Ontwerp Situatiekaart Maasdijk, Blad 111 van 146 d.d. 14-05-2018.pdf

Legenda

- Dijkpaal + nummer
- Leggerprofiel + afstand van-tot
- Binnen- en buitenkruinlijn legger
- Binnen- en buitenteenlijn legger
- Binnen- en Buitenkruinlijn
- Binnen- en Buitenteenlijn
- Profiel van vrije ruimte wijziging
- Waterkering vastgesteld
- Beschermingszone A vastgesteld
- Buitenbeschermingszone B vastgesteld
- Buitenbeschermingszone B verwijderd
- Buitenbeschermingszone B wijziging
- Boom
- Coupure
- Duiker
- Sifon
- Gemaal
- Sluis
- Stuw/Onderdoorlaat
- Vispassage
- Afrastering
- Bomenrij
- Haag
- Muur
- Signaleringslijn RWS
- Bebouwing
- 1234 Kadastraal perceel + nummer

Legger Waterkeringen

Situatiekaart Maasdijk, blad 112

0 5 10 20 30 40 50 m

Gemaakt door: Cluster Gis, Servicestaf
Gemaakt op: 8-5-2018
Versie: Ontwerp, DB d.d. 14-5-2018
Schaal: 1: 2000
Bladnummer: 112 van 146
Papierformaat: A3

Waterschap Aa en Maas

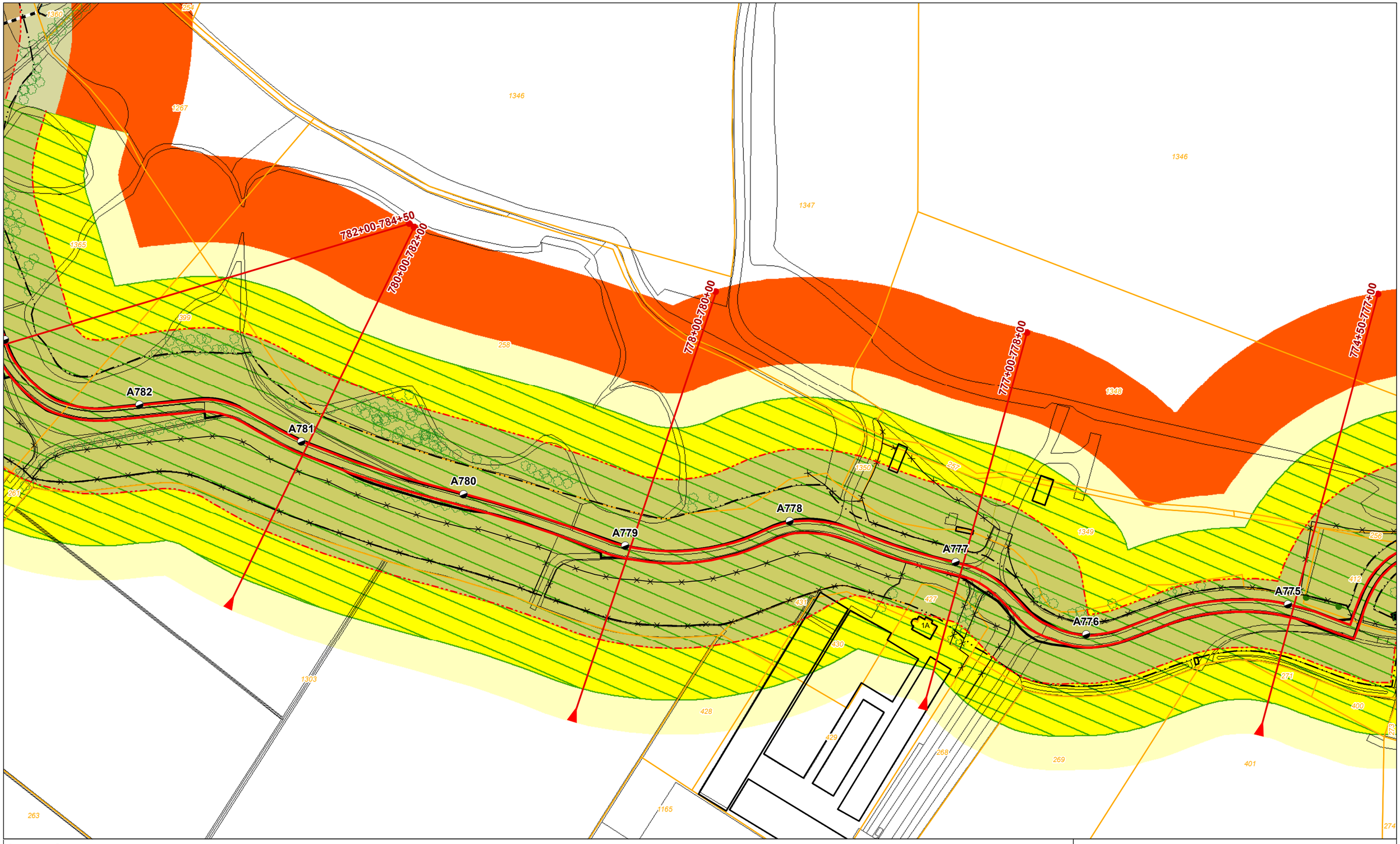

Legenda

- Dijkpaal + nummer
- Leggerprofiel + afstand van-tot
- Binnen- en buitenkruinlijn legger
- Binnen- en buitenteenlijn legger
- Binnen- en Buitenkruinlijn
- Binnen- en Buitenteenlijn
- Profiel van vrije ruimte wijziging
- Waterkering vastgesteld
- Beschermingszone A vastgesteld
- Buitenbeschermingszone B vastgesteld
- Buitenbeschermingszone B verwijderd
- Buitenbeschermingszone B wijziging
- Boom
- Coupure
- Duiker
- Sifon
- Gemaal
- Sluis
- Stuw/Onderdoorlaat
- Vispassage
- Afrastering
- Bomenrij
- Haag
- Muur
- Signaleringslijn RWS
- Bebouwing
- 1234 Kadastraal perceel + nummer

Legger Waterkeringen

Situatiekaart Maasdijk, blad 113

0 5 10 20 30 40 50 m

Gemaakt door: Cluster Gis, Servicestaf
Gemaakt op: 8-5-2018
Versie: Ontwerp, DB d.d. 14-5-2018
Schaal: 1: 2000
Bladnummer: 113 van 146
Papierformaat: A3

Waterschap Aa en Maas

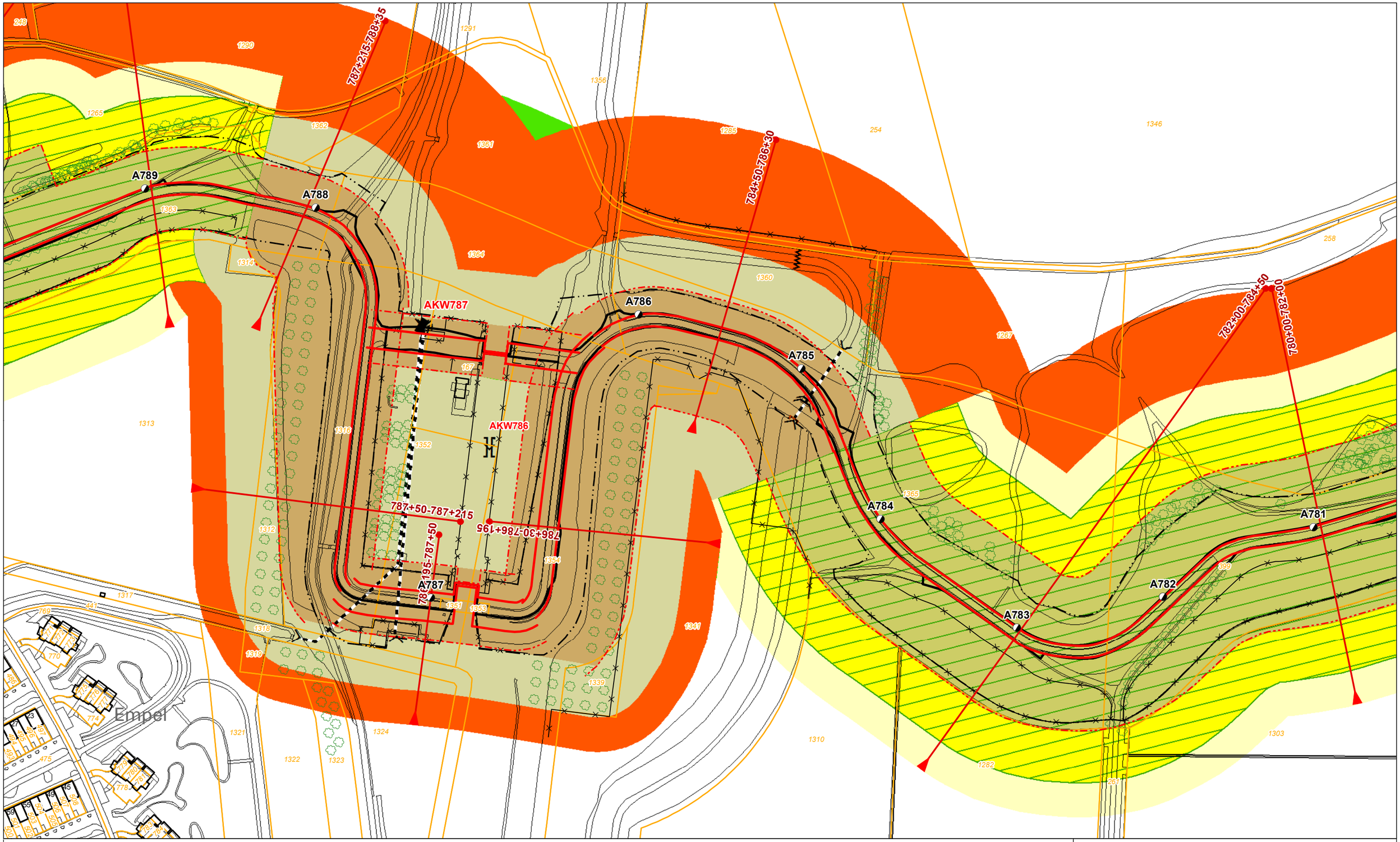

Legenda

- Dijkpaal + nummer
- Leggerprofiel + afstand van-tot
- Binnen- en buitenkruinlijn legger
- Binnen- en buitenteenlijn legger
- Binnen- en Buitenkruinlijn
- Binnen- en Buitenteenlijn
- Profiel van vrije ruimte wijziging
- Waterkering vastgesteld
- Beschermingszone A vastgesteld
- Buitenbeschermingszone B vastgesteld
- Buitenbeschermingszone B verwijderd
- Buitenbeschermingszone B wijziging
- Boom
- Coupure
- Duiker
- Sifon
- Gemaal
- Sluis
- Stuw/Onderdoorlaat
- Vispassage
- Afrastering
- Bomenrij
- Haag
- Muur
- Signaleringslijn RWS
- Bebouwing
- 1234 Kadastraal perceel + nummer

Legger Waterkeringen

Situatiekaart Maasdijk, blad 114

0 5 10 20 30 40 50 m

Gemaakt door: Cluster Gis, Servicestaf
Gemaakt op: 8-5-2018
Versie: Ontwerp, DB d.d. 14-5-2018
Schaal: 1: 2000
Bladnummer: 114 van 146
Papierformaat: A3

Waterschap Aa en Maas

bestandsnaam: 3_Ontwerp Situatiekaart Maasdijk, Blad 114 van 146 d.d. 14-05-2018.pdf

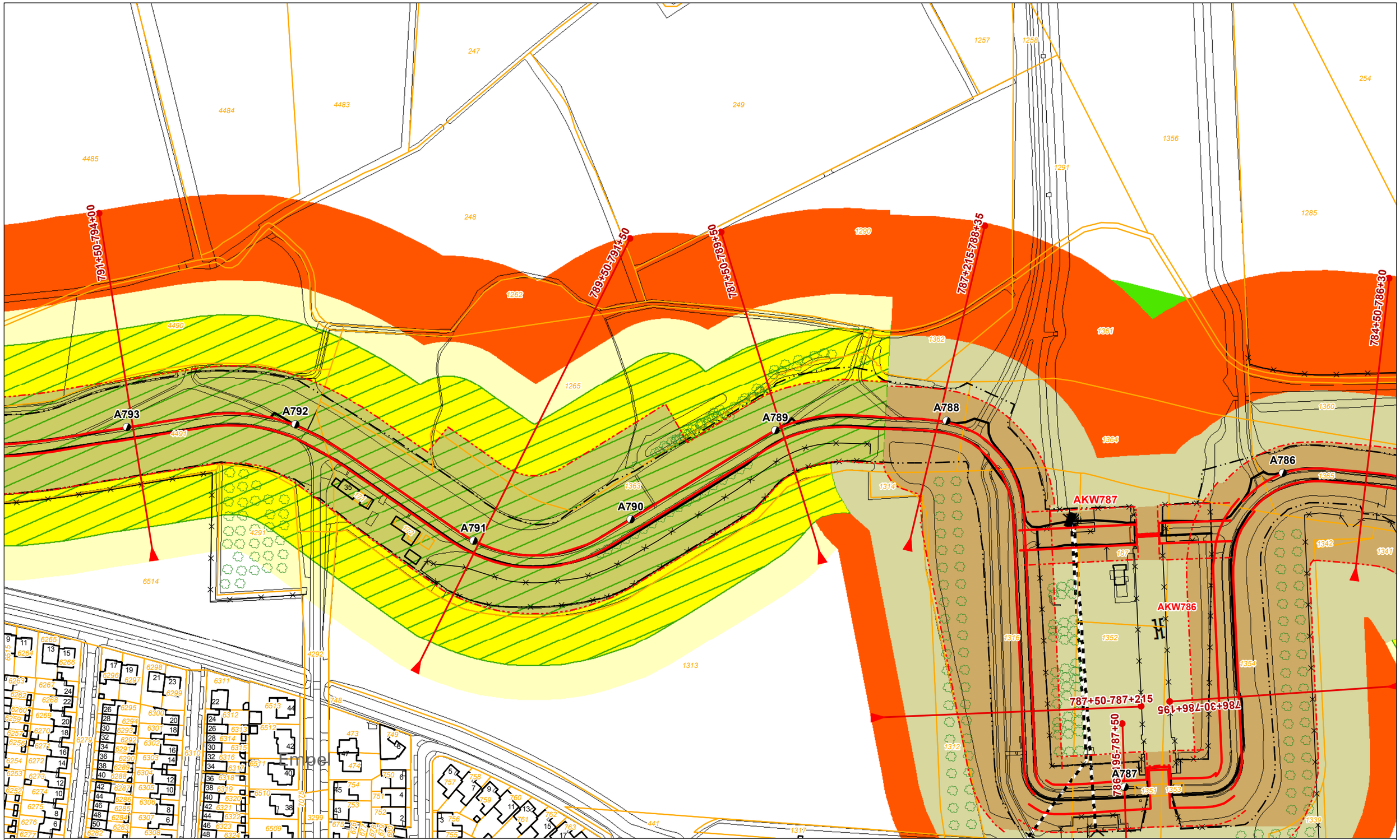

Legenda

- Dijkpaal + nummer
- Leggerprofiel + afstand van-tot
- Binnen- en buitenkruinlijn legger
- Binnen- en buitenteenlijn legger
- Binnen- en Buitenkruinlijn
- Binnen- en Buitenteenlijn
- Profiel van vrije ruimte wijziging
- Waterkering vastgesteld
- Beschermingszone A vastgesteld
- Buitenbeschermingszone B vastgesteld
- Buitenbeschermingszone B verwijderd
- Buitenbeschermingszone B wijziging
- Boom
- Coupure
- Duiker
- Sifon
- Gemaal
- Sluis
- Stuw/Onderdoorlaat
- Vispassage
- Afrastering
- Bomenrij
- Haag
- Muur
- Signaleringslijn RWS
- Bebouwing
- 1234 Kadastraal perceel + nummer

Legger Waterkeringen

Situatiekaart Maasdijk, blad 115

0 5 10 20 30 40 50 m

Gemaakt door: Cluster Gis, Servicestaf
Gemaakt op: 8-5-2018
Versie: Ontwerp, DB d.d. 14-5-2018
Schaal: 1: 2000
Bladnummer: 115 van 146
Papierformaat: A3

Waterschap Aa en Maas

bestandsnaam: 3_Ontwerp Situatiekaart Maasdijk, Blad 115 van 146 d.d. 14-05-2018.pdf

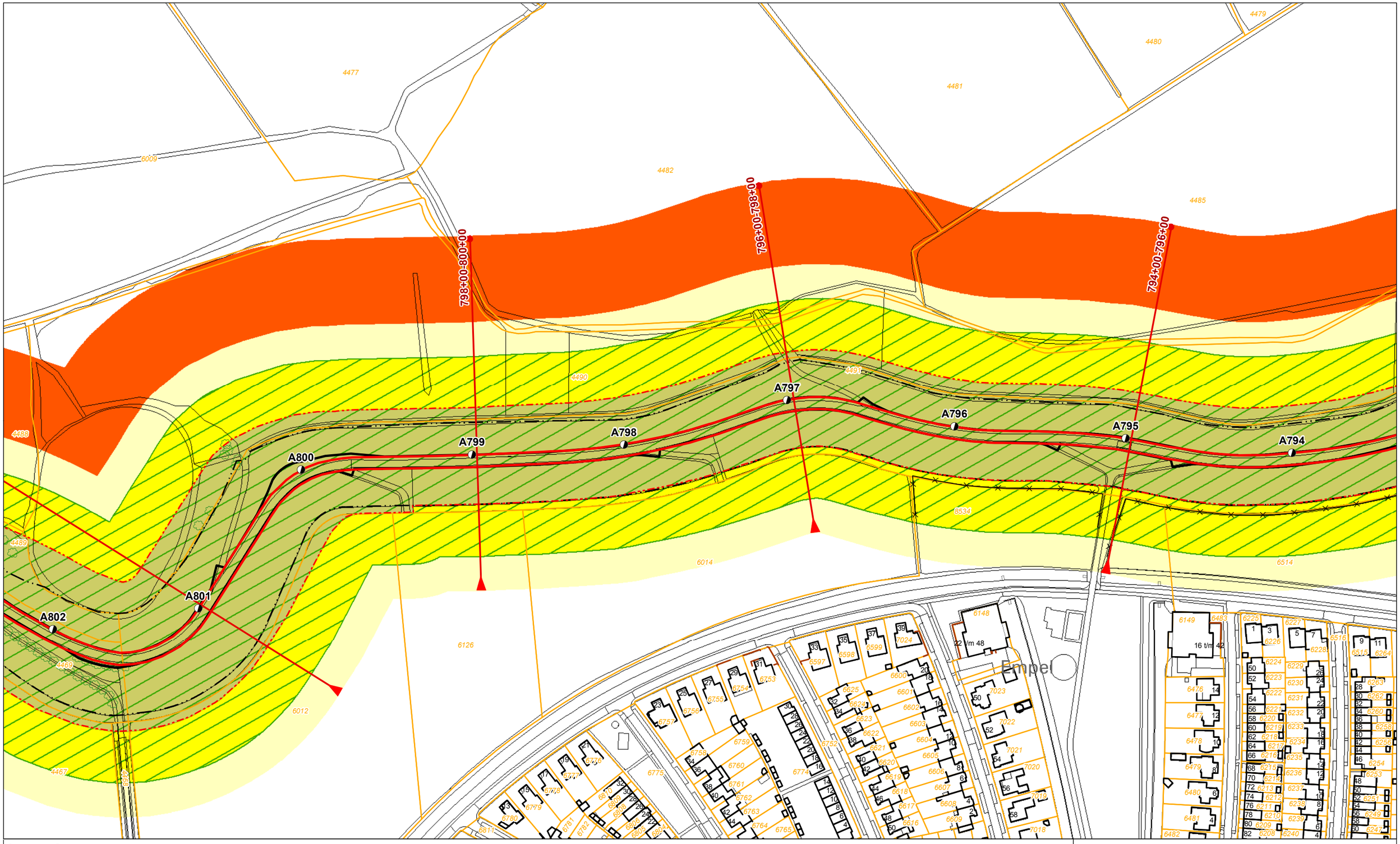

Legenda

- Dijkpaal + nummer
- Leggerprofiel + afstand van-tot
- Binnen- en buitenkruinlijn legger
- Binnen- en buitenteenlijn legger
- Binnen- en Buitenkruinlijn
- Binnen- en Buitenteenlijn
- Profiel van vrije ruimte wijziging
- Waterkering vastgesteld
- Beschermingszone A vastgesteld
- Buitenbeschermingszone B vastgesteld
- Buitenbeschermingszone B verwijderd
- Buitenbeschermingszone B wijziging
- Boom
- Coupure
- Duiker
- Sifon
- Gemaal
- Sluis
- Stuw/Onderdoorlaat
- Vispassage
- Afrastering
- Bomenrij
- Haag
- Muur
- Signaleringslijn RWS
- Bebouwing
- 1234 Kadastraal perceel + nummer

Legger Waterkeringen

Situatiekaart Maasdijk, blad 116

0 5 10 20 30 40 50 m

Gemaakt door: Cluster Gis, Servicestaf
Gemaakt op: 8-5-2018
Versie: Ontwerp, DB d.d. 14-5-2018
Schaal: 1: 2000
Bladnummer: 116 van 146
Papierformaat: A3

Waterschap Aa en Maas

bestandsnaam: 3_Ontwerp Situatiekaart Maasdijk, Blad 116 van 146 d.d. 14-05-2018.pdf

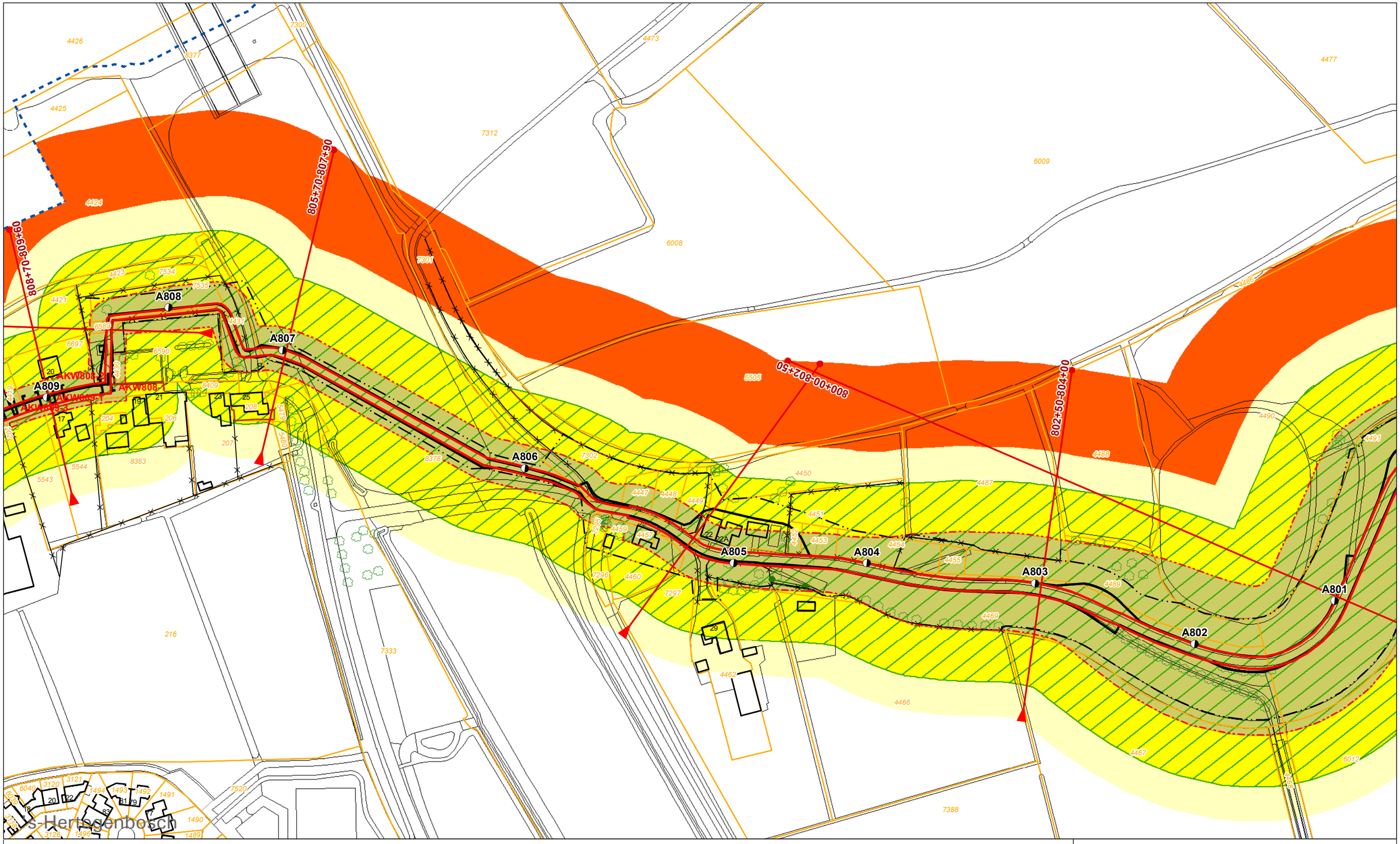

Legenda

- Dijkpaal + nummer
- Leggerprofiel + afstand van-tot
- Binnen- en buitenkruinlijn legger
- Binnen- en buitenteenlijn legger
- Binnen- en Buitenkruinlijn
- Binnen- en Buitenteenlijn
- Profiel van vrije ruimte wijziging
- Waterkering vastgesteld
- Beschermingszone A vastgesteld
- Buitenbeschermingszone B vastgesteld
- Buitenbeschermingszone B verwijderd
- Buitenbeschermingszone B wijziging
- Boom
- Coupure
- Duiker
- Sifon
- Gemaal
- Sluis
- Stuw/Onderdoorlaat
- Vispassage
- Afrastering
- Bomenrij
- Haag
- Muur
- Signaleringslijn RWS
- Bebouwing
- 1234 Kadastraal perceel + nummer

Legger Waterkeringen

Situatiekaart Maasdijk, blad 117

0 5 10 20 30 40 50 m

Gemaakt door: Cluster Gis, Servicestaf
Gemaakt op: 8-5-2018
Versie: Ontwerp, DB d.d. 14-5-2018
Schaal: 1: 2000
Bladnummer: 117 van 146
Papierformaat: A3

Waterschap Aa en Maas

bestandsnaam: 3_Ontwerp Situatiekaart Maasdijk, Blad 117 van 146 d.d. 14-05-2018.pdf

Legenda

- Dijkpaal + nummer
- Leggerprofiel + afstand van-tot
- Binnen- en buitenkruinlijn legger
- Binnen- en buitenteenlijn legger
- Binnen- en Buitenkruinlijn
- Binnen- en Buitenteenlijn
- Profiel van vrije ruimte wijziging
- Waterkering vastgesteld
- Beschermingszone A vastgesteld
- Buitenbeschermingszone B vastgesteld
- Buitenbeschermingszone B verwijderd
- Buitenbeschermingszone B wijziging
- Boom
- Coupure
- Duiker
- Sifon
- Gemaal
- Sluis
- Stuw/Onderdoorlaat
- Vispassage
- Afrastering
- Bomenrij
- Haag
- Muur
- Signaleringslijn RWS
- Bebouwing
- 1234 Kadastraal perceel + nummer

Legger Waterkeringen

Situatiekaart Maasdijk, blad 118

0 5 10 20 30 40 50 m

Gemaakt door: Cluster Gis, Servicestaf
Gemaakt op: 8-5-2018
Versie: Ontwerp, DB d.d. 14-5-2018
Schaal: 1: 2000
Bladnummer: 118 van 146
Papierformaat: A3

Waterschap Aa en Maas

bestandsnaam: 3_Ontwerp Situatiekaart Maasdijk, Blad 118 van 146 d.d. 14-05-2018.pdf

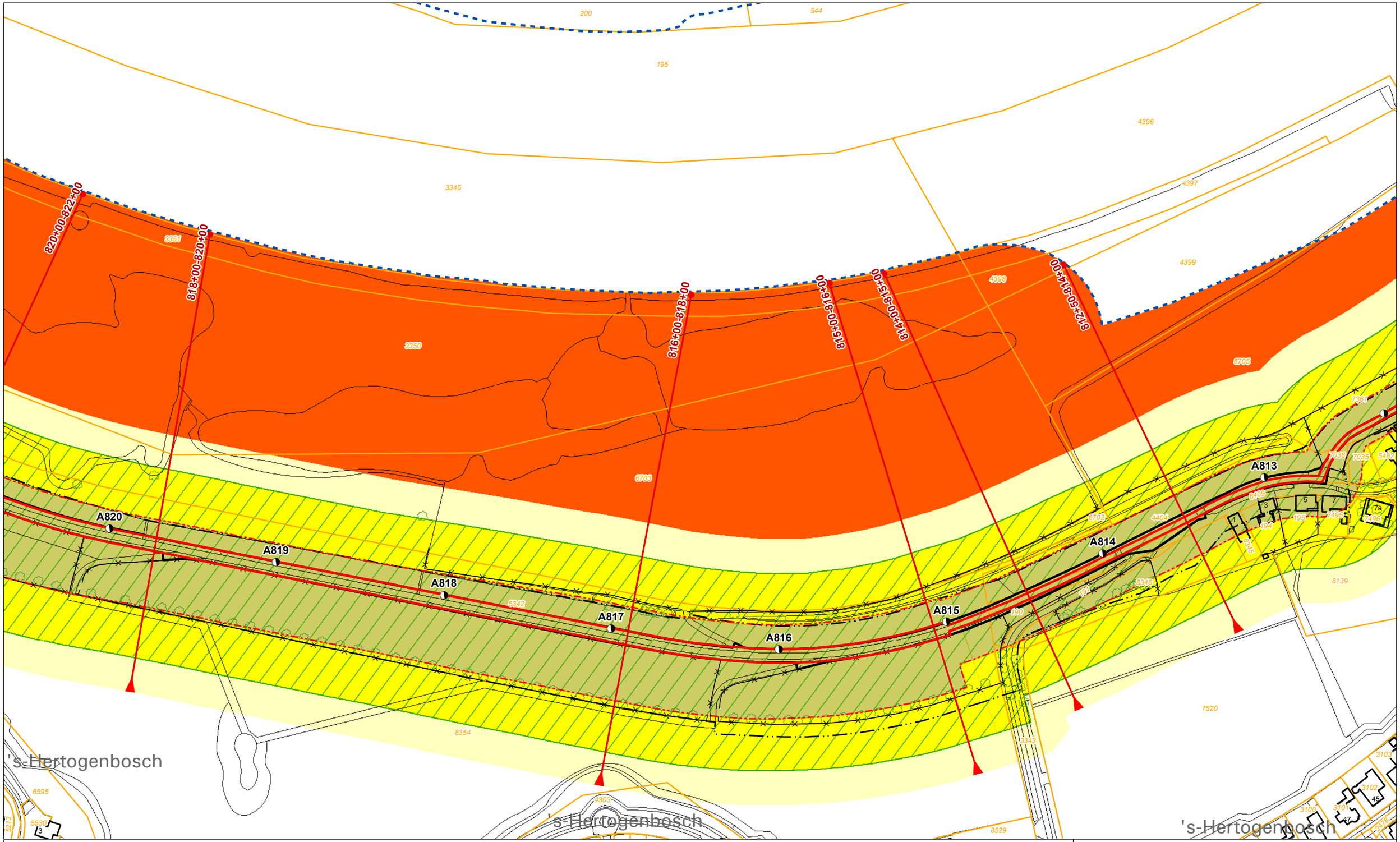

Legenda

- Dijkpaal + nummer
- Leggerprofiel + afstand van-tot
- Binnen- en buitenkruinlijn legger
- Binnen- en buitenteenlijn legger
- Binnen- en Buitenkruinlijn
- Binnen- en Buitenteenlijn
- Profiel van vrije ruimte wijziging
- Waterkering vastgesteld
- Beschermingszone A vastgesteld
- Buitenbeschermingszone B vastgesteld
- Buitenbeschermingszone B verwijderd
- Buitenbeschermingszone B wijziging
- Boom
- Coupure
- Duiker
- Sifon
- Gemaal
- Sluis
- Stuw/Onderdoorlaat
- Vispassage
- Afrastering
- Bomenrij
- Haag
- Muur
- Signaleringslijn RWS
- Bebouwing
- 1234 Kadastraal perceel + nummer

Legger Waterkeringen

Situatiekaart Maasdijk, blad 119

0 5 10 20 30 40 50 m

Gemaakt door: Cluster Gis, Servicestaf
Gemaakt op: 8-5-2018
Versie: Ontwerp, DB d.d. 14-5-2018
Schaal: 1: 2000
Bladnummer: 119 van 146
Papierformaat: A3

Waterschap Aa en Maas

bestandsnaam: 3_Ontwerp Situatiekaart Maasdijk, Blad 119 van 146 d.d. 14-05-2018.pdf

Legenda

- Dijkpaal + nummer
- Leggerprofiel + afstand van-tot
- Binnen- en buitenkruinlijn legger
- Binnen- en buitenteenlijn legger
- Binnen- en Buitenkruinlijn
- Binnen- en Buitenteenlijn
- Profiel van vrije ruimte wijziging
- Waterkering vastgesteld
- Beschermingszone A vastgesteld
- Buitenbeschermingszone B vastgesteld
- Buitenbeschermingszone B verwijderd
- Buitenbeschermingszone B wijziging
- Boom
- Coupure
- Duiker
- Sifon
- Gemaal
- Sluis
- Stuw/Onderdoorlaat
- Vispassage
- Afrastering
- Bomenrij
- Haag
- Muur
- Signaleringslijn RWS
- Bebouwing
- 1234 Kadastraal perceel + nummer

Legger Waterkeringen

Situatiekaart Maasdijk, blad 120

0 5 10 20 30 40 50 m

Gemaakt door: Cluster Gis, Servicestaf
Gemaakt op: 8-5-2018
Versie: Ontwerp, DB d.d. 14-5-2018
Schaal: 1: 2000
Bladnummer: 120 van 146
Papierformaat: A3

Waterschap Aa en Maas

bestandsnaam: 3_Ontwerp Situatiekaart Maasdijk, Blad 120 van 146 d.d. 14-05-2018.pdf

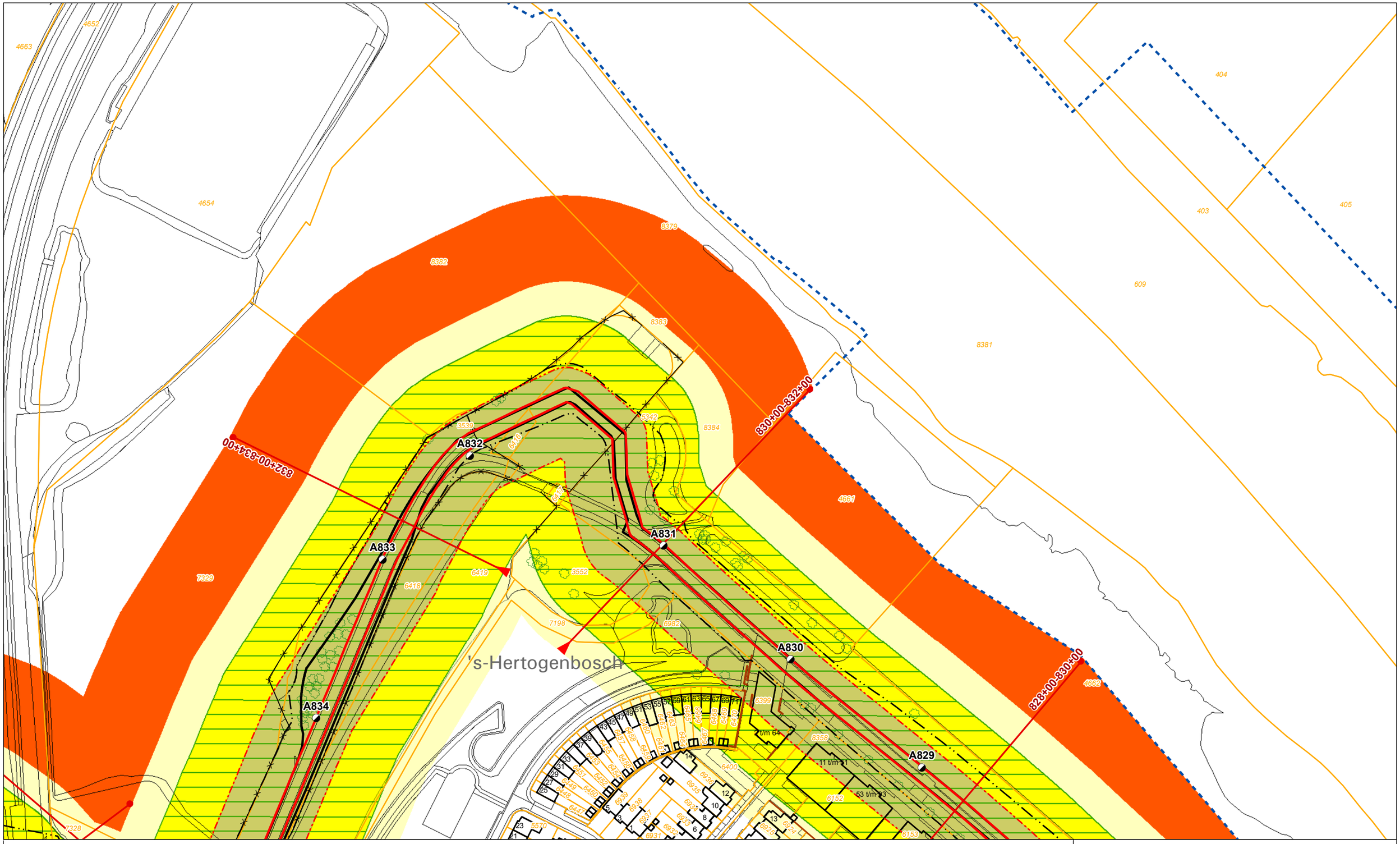

Legenda

- Dijkpaal + nummer
- Leggerprofiel + afstand van-tot
- Binnen- en buitenkruinlijn legger
- Binnen- en buitenteenlijn legger
- Binnen- en Buitenkruinlijn
- Binnen- en Buitenteenlijn
- Profiel van vrije ruimte wijziging
- Waterkering vastgesteld
- Beschermingszone A vastgesteld
- Buitenbeschermingszone B vastgesteld
- Buitenbeschermingszone B verwijderd
- Buitenbeschermingszone B wijziging
- Boom
- Coupure
- Duiker
- Sifon
- Gemaal
- Sluis
- Stuw/Onderdoorlaat
- Vispassage
- Afrastering
- Bomenrij
- Haag
- Muur
- Signaleringslijn RWS
- Bebouwing
- 1234 Kadastraal perceel + nummer

Legger Waterkeringen

Situatiekaart Maasdijk, blad 121

0 5 10 20 30 40 50 m

Gemaakt door: Cluster Gis, Servicestaf
Gemaakt op: 8-5-2018
Versie: Ontwerp, DB d.d. 14-5-2018
Schaal: 1: 2000
Bladnummer: 121 van 146
Papierformaat: A3

Waterschap Aa en Maas

bestandsnaam: 3_Ontwerp Situatiekaart Maasdijk, Blad 121 van 146 d.d. 14-05-2018.pdf

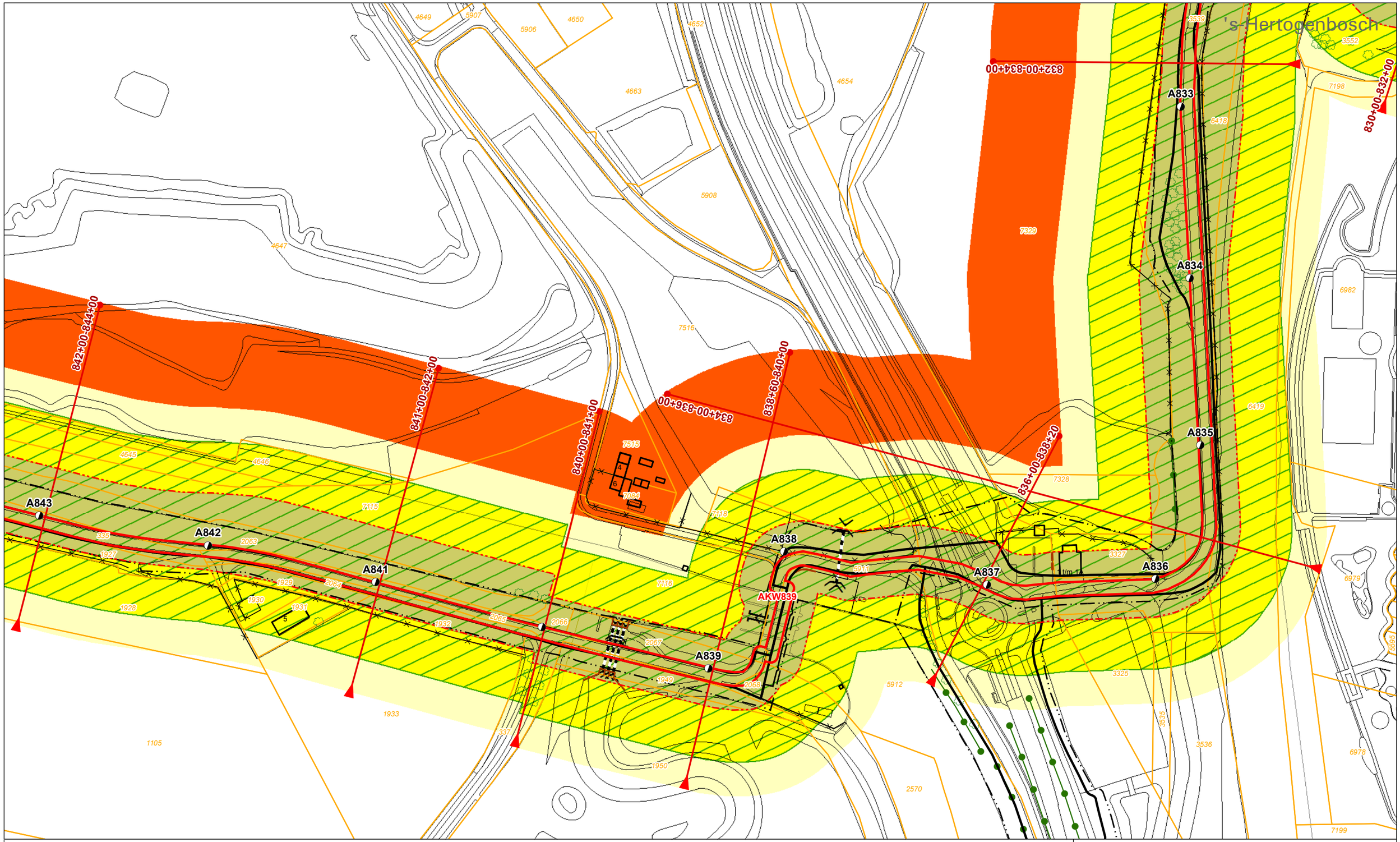

Legenda

- Dijkpaal + nummer
- Leggerprofiel + afstand van-tot
- Binnen- en buitenkruinlijn legger
- Binnen- en buitenteenlijn legger
- Binnen- en Buitenkruinlijn
- Binnen- en Buitenteenlijn
- Profiel van vrije ruimte wijziging
- Waterkering vastgesteld
- Beschermingszone A vastgesteld
- Buitenbeschermingszone B vastgesteld
- Buitenbeschermingszone B verwijderd
- Buitenbeschermingszone B wijziging
- Boom
- Coupure
- Duiker
- Sifon
- Gemaal
- Sluis
- Stuw/Onderdoorlaat
- Vispassage
- Afrastering
- Bomenrij
- Haag
- Muur
- Signaleringslijn RWS
- Bebouwing
- 1234 Kadastraal perceel + nummer

Legger Waterkeringen

Situatiekaart Maasdijk, blad 122

0 5 10 20 30 40 50 m

Gemaakt door: Cluster Gis, Servicestaf
Gemaakt op: 8-5-2018
Versie: Ontwerp, DB d.d. 14-5-2018
Schaal: 1: 2000
Bladnummer: 122 van 146
Papierformaat: A3

Waterschap Aa en Maas

bestandsnaam: 3_Ontwerp Situatiekaart Maasdijk, Blad 122 van 146 d.d. 14-05-2018.pdf

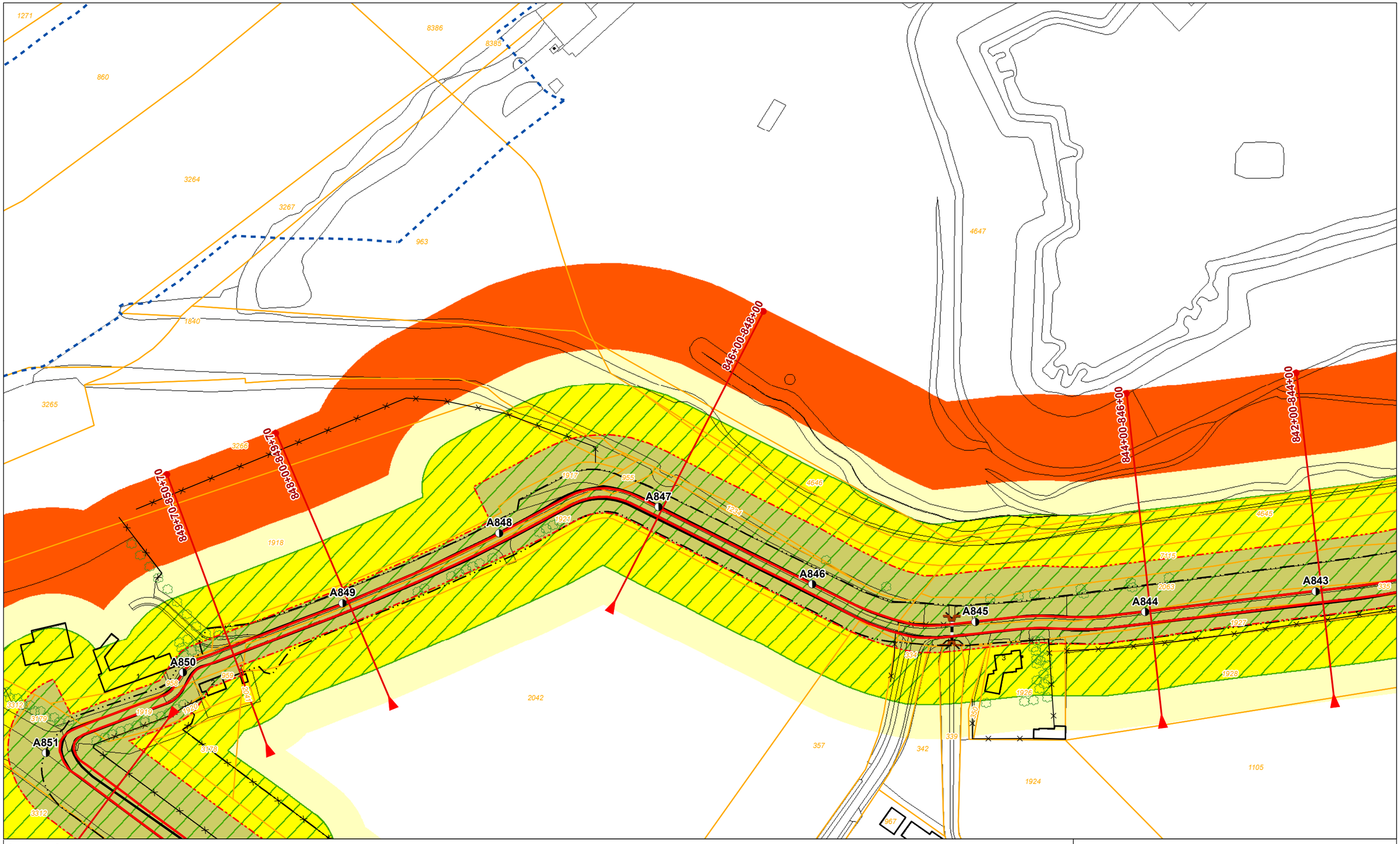

Legenda

- Dijkpaal + nummer
- Leggerprofiel + afstand van-tot
- Binnen- en buitenkruinlijn legger
- Binnen- en buitenteenlijn legger
- Binnen- en Buitenkruinlijn
- Binnen- en Buitenteenlijn
- Profiel van vrije ruimte wijziging
- Waterkering vastgesteld
- Beschermingszone A vastgesteld
- Buitenbeschermingszone B vastgesteld
- Buitenbeschermingszone B verwijderd
- Buitenbeschermingszone B wijziging
- Boom
- Coupure
- Duiker
- Sifon
- Gemaal
- Sluis
- Stuw/Onderdoorlaat
- Vispassage
- Afrastering
- Bomenrij
- Haag
- Muur
- Signaleringslijn RWS
- Bebouwing
- 1234 Kadastraal perceel + nummer

Legger Waterkeringen

Situatiekaart Maasdijk, blad 123

0 5 10 20 30 40 50 m

Gemaakt door: Cluster Gis, Servicestaf
Gemaakt op: 8-5-2018
Versie: Ontwerp, DB d.d. 14-5-2018
Schaal: 1: 2000
Bladnummer: 123 van 146
Papierformaat: A3

Waterschap Aa en Maas

bestandsnaam: 3_Ontwerp Situatiekaart Maasdijk, Blad 123 van 146 d.d. 14-05-2018.pdf

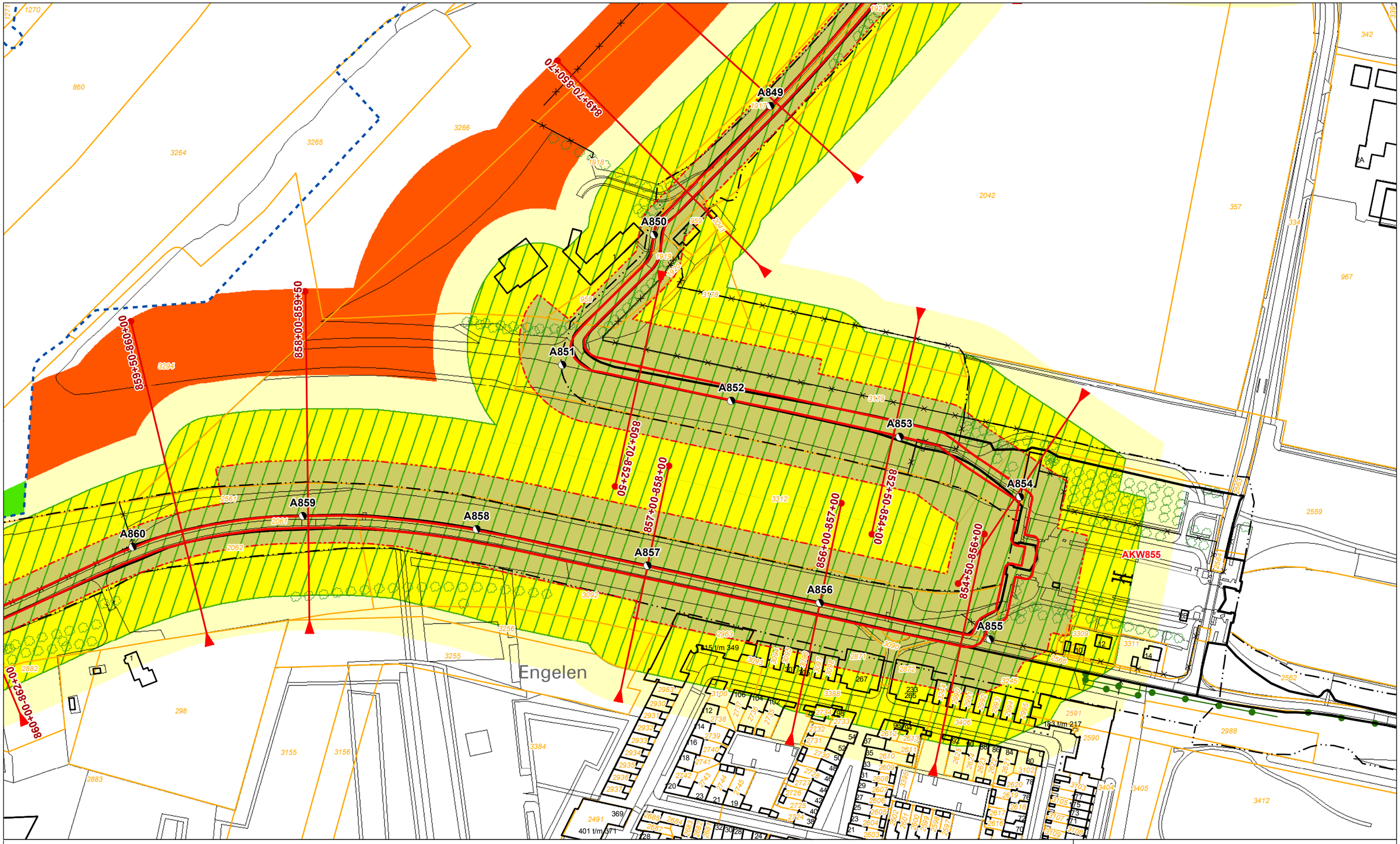

Legenda

- Dijkpaal + nummer
- Leggerprofiel + afstand van-tot
- Binnen- en buitenkruinlijn legger
- Binnen- en buitenteenlijn legger
- Binnen- en Buitenkruinlijn
- Binnen- en Buitenteenlijn
- Profiel van vrije ruimte wijziging
- Waterkering vastgesteld
- Beschermingszone A vastgesteld
- Buitenbeschermingszone B vastgesteld
- Buitenbeschermingszone B verwijderd
- Buitenbeschermingszone B wijziging
- Boom
- Coupure
- Duiker
- Sifon
- Gemaal
- Sluis
- Stuw/Onderdoorlaat
- Vispassage
- Afrastering
- Bomenrij
- Haag
- Muur
- Signaleringslijn RWS
- Bebouwing
- 1234 Kadastraal perceel + nummer

Legger Waterkeringen

Situatiekaart Maasdijk, blad 124

0 5 10 20 30 40 50 m

Gemaakt door: Cluster Gis, Servicestaf
Gemaakt op: 8-5-2018
Versie: Ontwerp, DB d.d. 14-5-2018
Schaal: 1: 2000
Bladnummer: 124 van 146
Papierformaat: A3

Waterschap Aa en Maas

bestandsnaam: 3_Ontwerp Situatiekaart Maasdijk, Blad 124 van 146 d.d. 14-05-2018.pdf

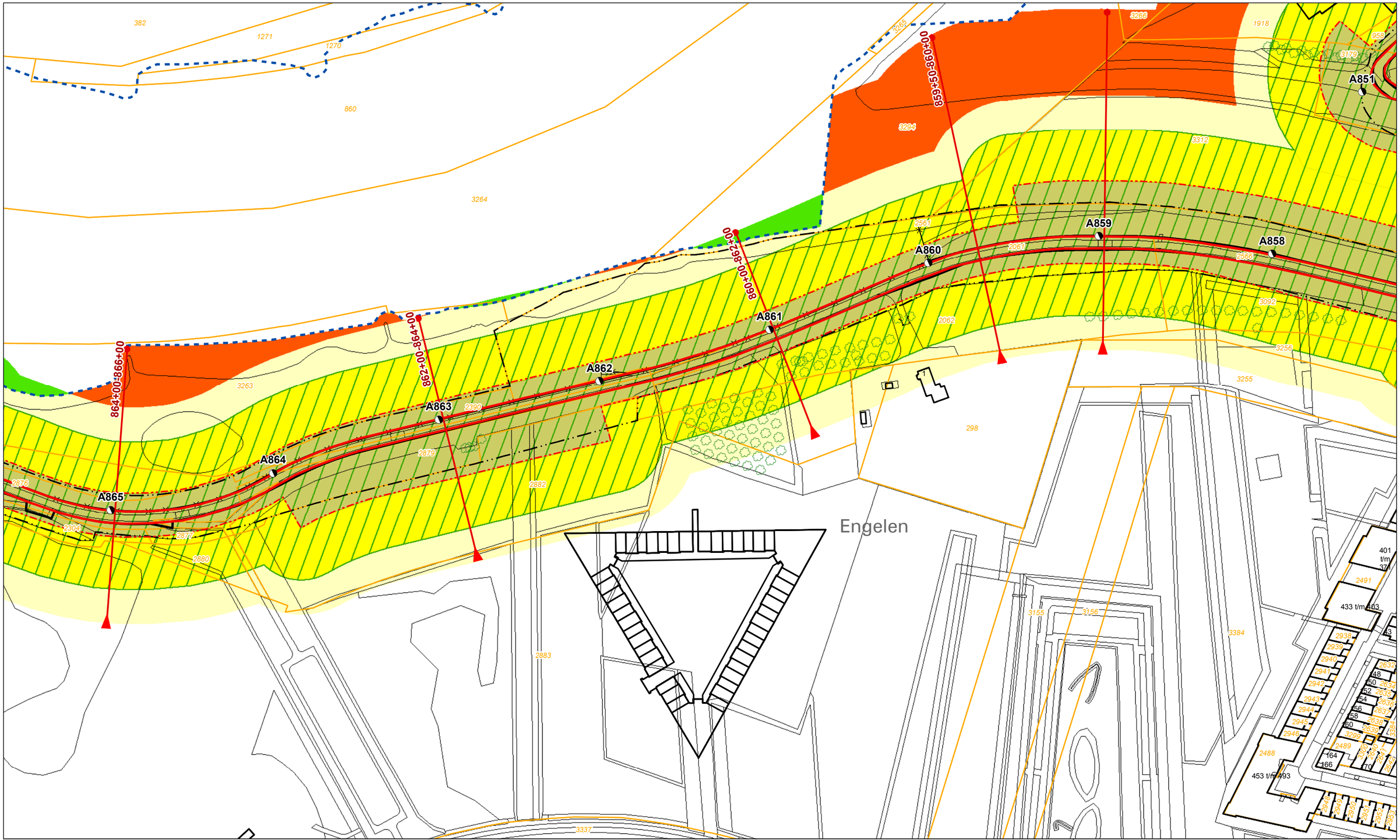

Legenda

- Dijkpaal + nummer
- Leggerprofiel + afstand van-tot
- Binnen- en buitenkruinlijn legger
- Binnen- en buitenteenlijn legger
- Binnen- en Buitenkruinlijn
- Binnen- en Buitenteenlijn
- Profiel van vrije ruimte wijziging
- Waterkering vastgesteld
- Beschermingszone A vastgesteld
- Buitenbeschermingszone B vastgesteld
- Buitenbeschermingszone B verwijderd
- Buitenbeschermingszone B wijziging
- Boom
- Coupure
- Duiker
- Sifon
- Gemaal
- Sluis
- Stuw/Onderdoorlaat
- Vispassage
- Afrastering
- Bomenrij
- Haag
- Muur
- Signaleringslijn RWS
- Bebouwing
- 1234 Kadastraal perceel + nummer

Legger Waterkeringen

Situatiekaart Maasdijk, blad 125

0 5 10 20 30 40 50 m

Gemaakt door: Cluster Gis, Servicestaf
Gemaakt op: 8-5-2018
Versie: Ontwerp, DB d.d. 14-5-2018
Schaal: 1: 2000
Bladnummer: 125 van 146
Papierformaat: A3

Waterschap Aa en Maas

bestandsnaam: 3_Ontwerp Situatiekaart Maasdijk, Blad 125 van 146 d.d. 14-05-2018.pdf

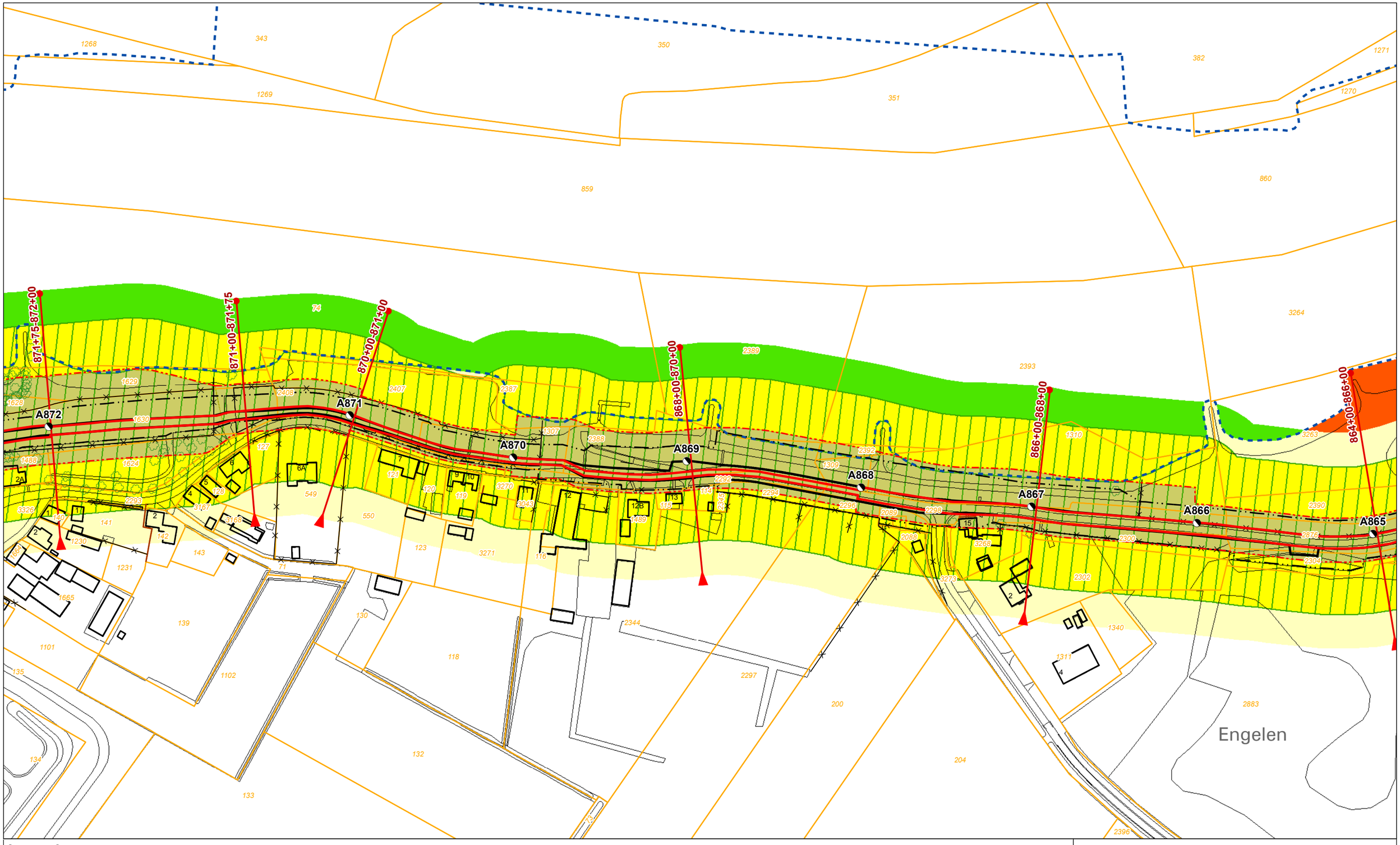

Legenda

- Dijkpaal + nummer
- Leggerprofiel + afstand van-tot
- Binnen- en buitenkruinlijn legger
- Binnen- en buitenteenlijn legger
- Binnen- en Buitenkruinlijn
- Binnen- en Buitenteenlijn
- Profiel van vrije ruimte wijziging
- Waterkering vastgesteld
- Beschermingszone A vastgesteld
- Buitenbeschermingszone B vastgesteld
- Buitenbeschermingszone B verwijderd
- Buitenbeschermingszone B wijziging
- Boom
- Coupure
- Duiker
- Sifon
- Gemaal
- Sluis
- Stuw/Onderdoorlaat
- Vispassage
- Afrastering
- Bomenrij
- Haag
- Muur
- Signaleringslijn RWS
- Bebouwing
- 1234 Kadastraal perceel + nummer

Legger Waterkeringen

Situatiekaart Maasdijk, blad 126

0 5 10 20 30 40 50 m

Gemaakt door: Cluster Gis, Servicestaf
Gemaakt op: 8-5-2018
Versie: Ontwerp, DB d.d. 14-5-2018
Schaal: 1: 2000
Bladnummer: 126 van 146
Papierformaat: A3

Waterschap Aa en Maas

bestandsnaam: 3_Ontwerp Situatiekaart Maasdijk, Blad 126 van 146 d.d. 14-05-2018.pdf

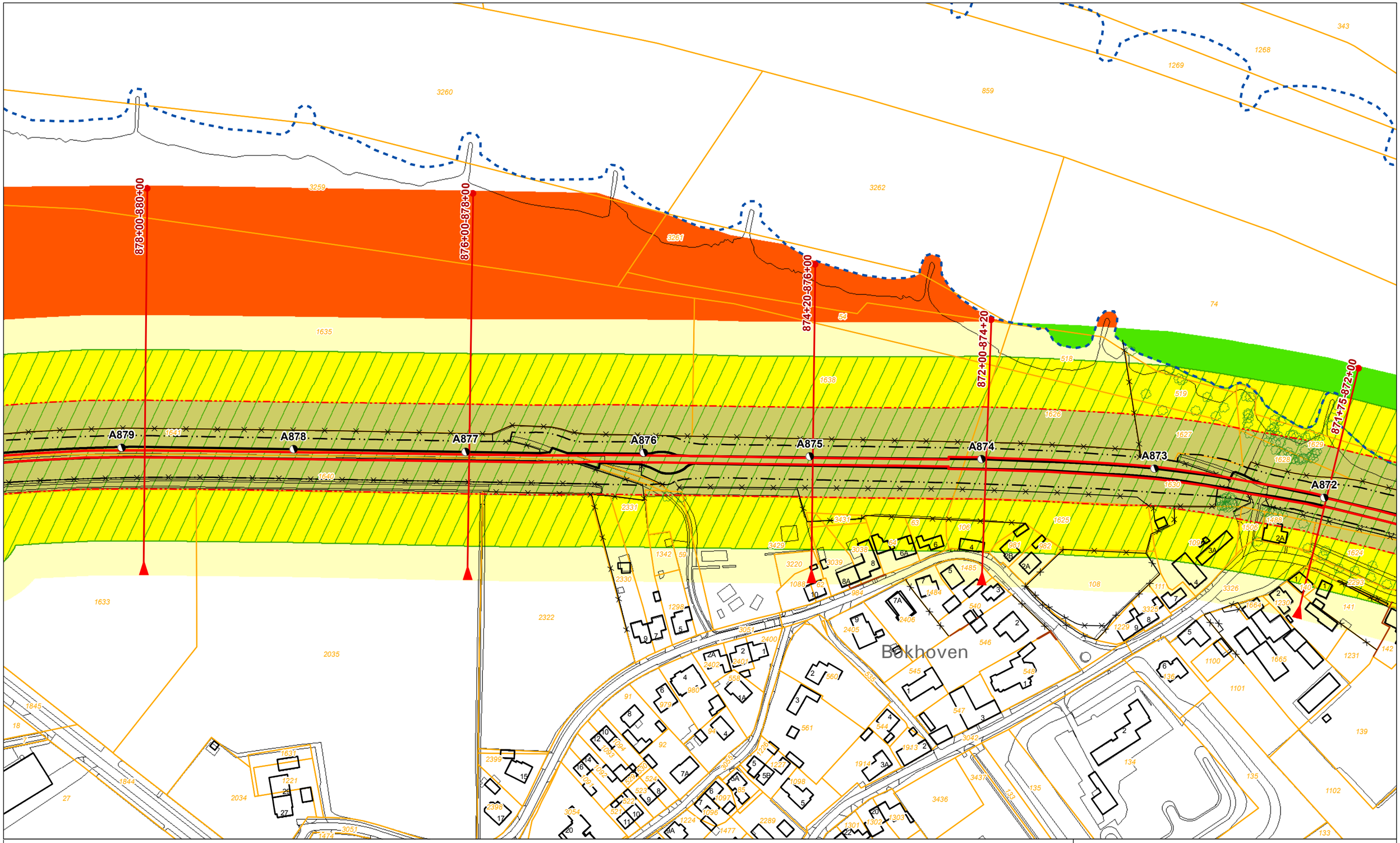

Legenda

- Dijkpaal + nummer
- Leggerprofiel + afstand van-tot
- Binnen- en buitenkruinlijn legger
- Binnen- en buitenteenlijn legger
- Binnen- en Buitenkruinlijn
- Binnen- en Buitenteenlijn
- Profiel van vrije ruimte wijziging
- Waterkering vastgesteld
- Beschermingszone A vastgesteld
- Buitenbeschermingszone B vastgesteld
- Buitenbeschermingszone B verwijderd
- Buitenbeschermingszone B wijziging
- Boom
- Coupure
- Duiker
- Sifon
- Gemaal
- Sluis
- Stuw/Onderdoorlaat
- Vispassage
- Afrastering
- Bomenrij
- Haag
- Muur
- Signaleringslijn RWS
- Bebouwing
- 1234 Kadastraal perceel + nummer

Legger Waterkeringen

Situatiekaart Maasdijk, blad 127

0 5 10 20 30 40 50 m

Gemaakt door: Cluster Gis, Servicestaf
Gemaakt op: 8-5-2018
Versie: Ontwerp, DB d.d. 14-5-2018
Schaal: 1: 2000
Bladnummer: 127 van 146
Papierformaat: A3

Waterschap Aa en Maas

bestandsnaam: 3_Ontwerp Situatiekaart Maasdijk, Blad 127 van 146 d.d. 14-05-2018.pdf

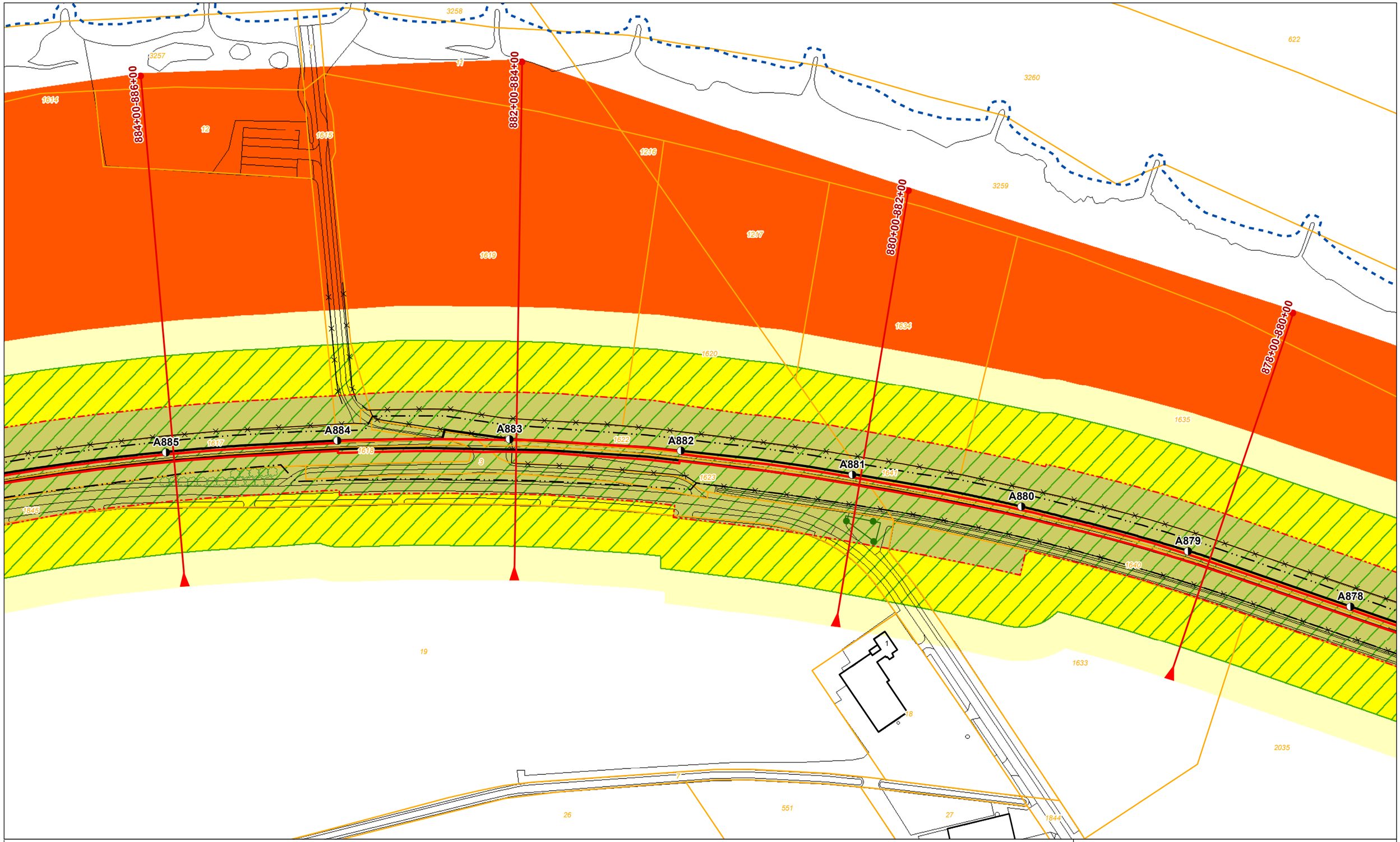

Legenda

- Dijkpaal + nummer
- Leggerprofiel + afstand van-tot
- Binnen- en buitenkruinlijn legger
- Binnen- en buitenteenlijn legger
- Binnen- en Buitenkruinlijn
- Binnen- en Buitenteenlijn
- Profiel van vrije ruimte wijziging
- Waterkering vastgesteld
- Beschermingszone A vastgesteld
- Buitenbeschermingszone B vastgesteld
- Buitenbeschermingszone B verwijderd
- Buitenbeschermingszone B wijziging
- Boom
- Coupure
- Duiker
- Sifon
- Gemaal
- Sluis
- Stuw/Onderdoorlaat
- Vispassage
- Afrastering
- Bomenrij
- Haag
- Muur
- Signaleringslijn RWS
- Bebouwing
- 1234 Kadastraal perceel + nummer

Legger Waterkeringen

Situatiekaart Maasdijk, blad 128

0 5 10 20 30 40 50 m

Gemaakt door: Cluster Gis, Servicestaf
Gemaakt op: 8-5-2018
Versie: Ontwerp, DB d.d. 14-5-2018
Schaal: 1: 2000
Bladnummer: 128 van 146
Papierformaat: A3

Waterschap Aa en Maas

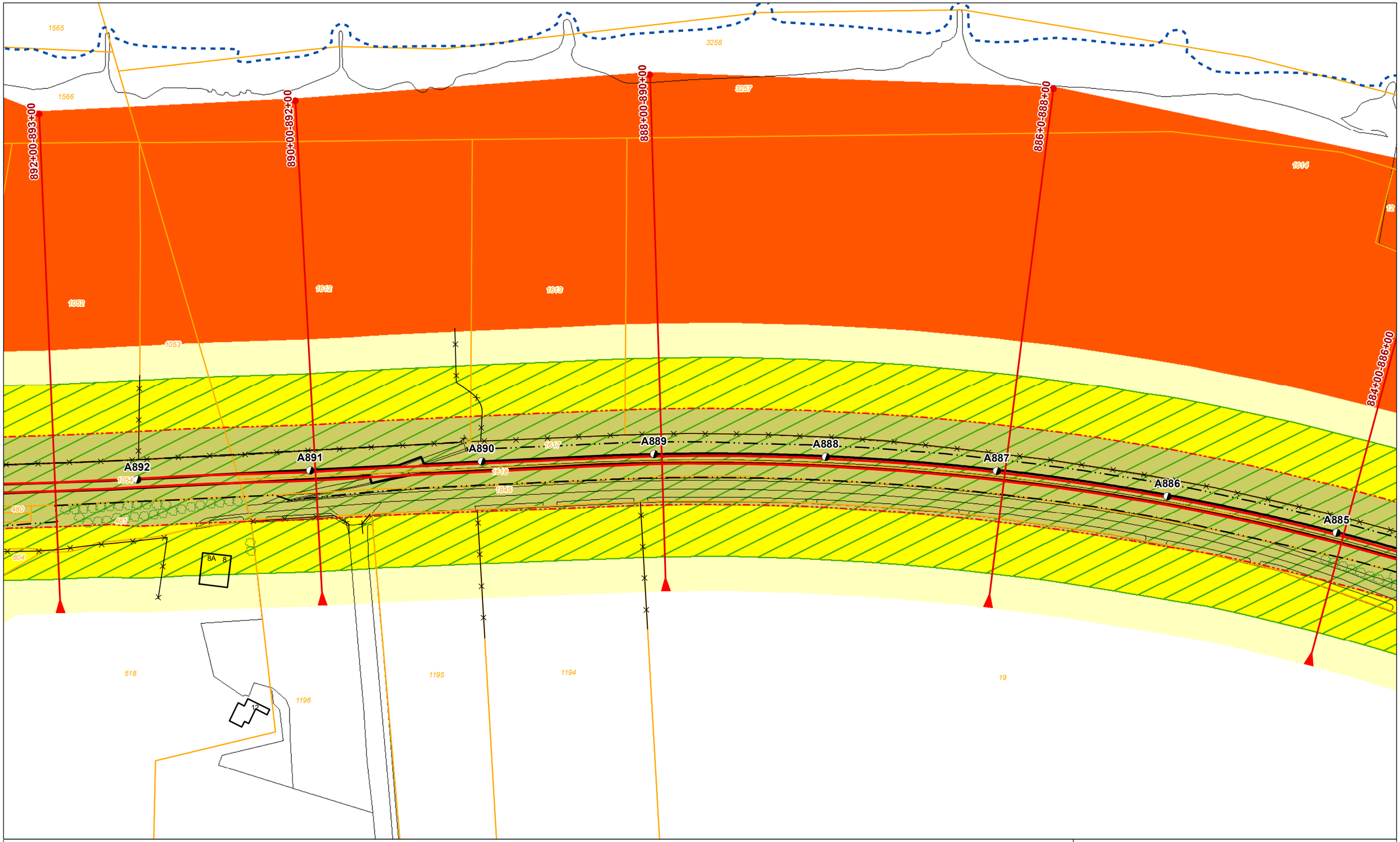

Legenda

- Dijkpaal + nummer
- Leggerprofiel + afstand van-tot
- Binnen- en buitenkruinlijn legger
- Binnen- en buitenteenlijn legger
- Binnen- en Buitenkruinlijn
- Binnen- en Buitenteenlijn
- Profiel van vrije ruimte wijziging
- Waterkering vastgesteld
- Beschermingszone A vastgesteld
- Buitenbeschermingszone B vastgesteld
- Buitenbeschermingszone B verwijderd
- Buitenbeschermingszone B wijziging
- Boom
- Coupure
- Duiker
- Sifon
- Gemaal
- Sluis
- Stuw/Onderdoorlaat
- Vispassage
- Afrastering
- Bomenrij
- Haag
- Muur
- Signaleringslijn RWS
- Bebouwing
- 1234 Kadastraal perceel + nummer

Legger Waterkeringen

Situatiekaart Maasdijk, blad 129

0 5 10 20 30 40 50 m

Gemaakt door: Cluster Gis, Servicestaf
Gemaakt op: 8-5-2018
Versie: Ontwerp, DB d.d. 14-5-2018
Schaal: 1: 2000
Bladnummer: 129 van 146
Papierformaat: A3

Waterschap Aa en Maas

bestandsnaam: 3_Ontwerp Situatiekaart Maasdijk, Blad 129 van 146 d.d. 14-05-2018.pdf

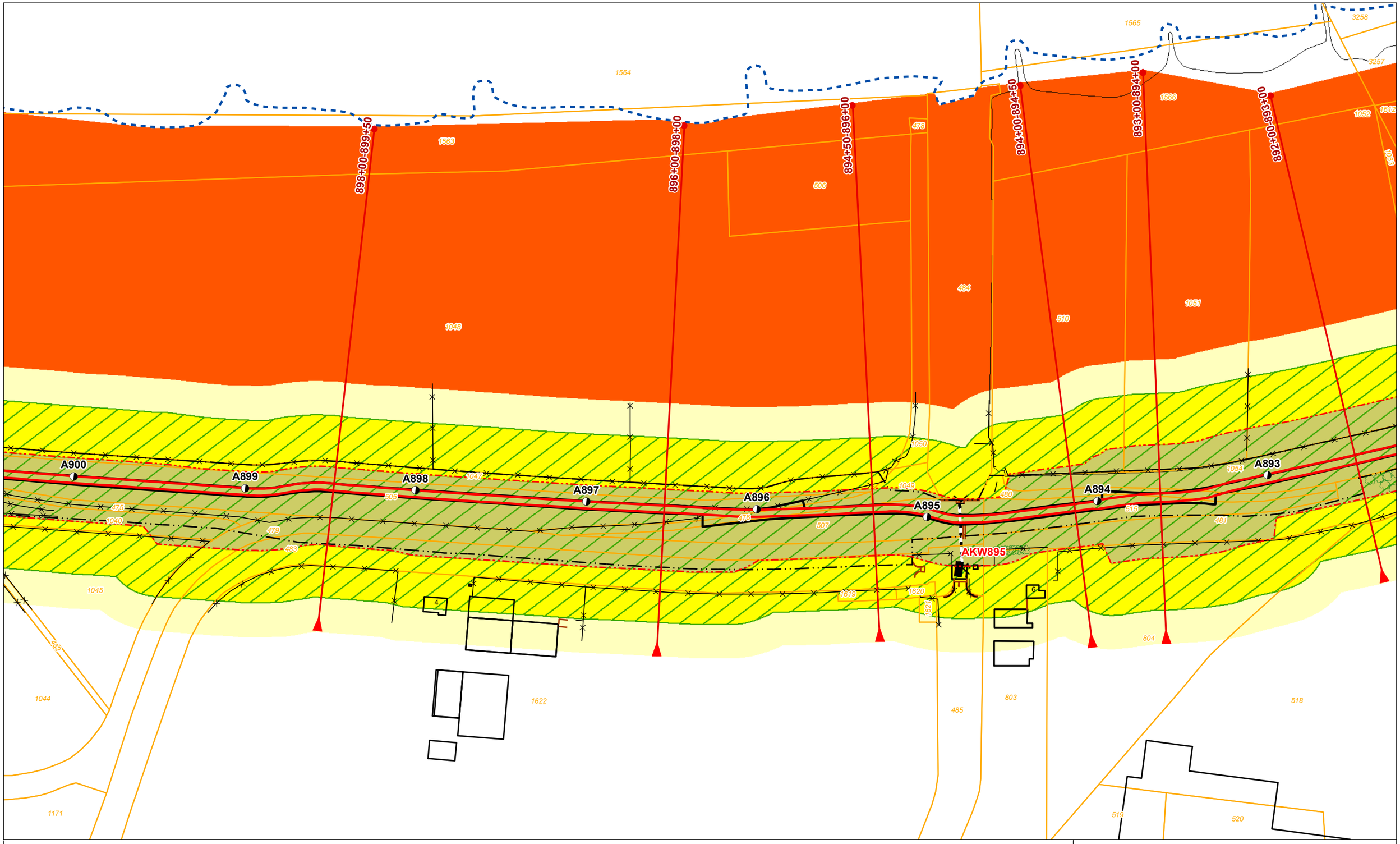

Legenda

- Dijkpaal + nummer
- Leggerprofiel + afstand van-tot
- Binnen- en buitenkruinlijn legger
- Binnen- en buitenteenlijn legger
- Binnen- en Buitenkruinlijn
- Binnen- en Buitenteenlijn
- Profiel van vrije ruimte wijziging
- Waterkering vastgesteld
- Beschermingszone A vastgesteld
- Buitenbeschermingszone B vastgesteld
- Buitenbeschermingszone B verwijderd
- Buitenbeschermingszone B wijziging
- Boom
- Coupure
- Duiker
- Sifon
- Gemaal
- Sluis
- Stuw/Onderdoorlaat
- Vispassage
- Afrastering
- Bomenrij
- Haag
- Muur
- Signaleringslijn RWS
- Bebouwing
- 1234 Kadastraal perceel + nummer

Legger Waterkeringen

Situatiekaart Maasdijk, blad 130

0 5 10 20 30 40 50 m

Gemaakt door: Cluster Gis, Servicestaf
Gemaakt op: 8-5-2018
Versie: Ontwerp, DB d.d. 14-5-2018
Schaal: 1: 2000
Bladnummer: 130 van 146
Papierformaat: A3

Waterschap Aa en Maas

bestandsnaam: 3_Ontwerp Situatiekaart Maasdijk, Blad 130 van 146 d.d. 14-05-2018.pdf

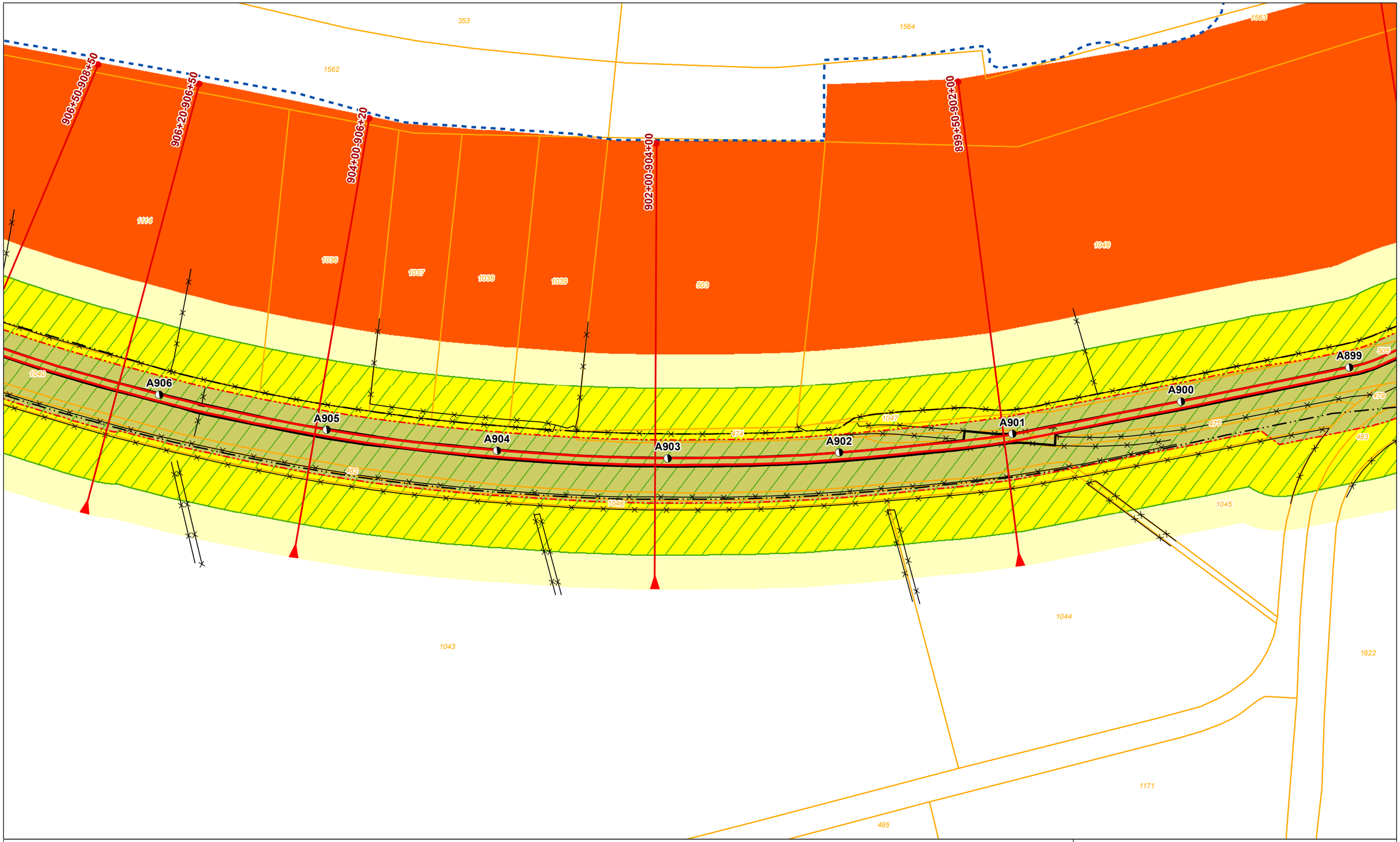

Legenda

- Dijkpaal + nummer
- Leggerprofiel + afstand van-tot
- Binnen- en buitenkruinlijn legger
- Binnen- en buitenteenlijn legger
- Binnen- en Buitenkruinlijn
- Binnen- en Buitenteenlijn
- Profiel van vrije ruimte wijziging
- Waterkering vastgesteld
- Beschermingszone A vastgesteld
- Buitenbeschermingszone B vastgesteld
- Buitenbeschermingszone B verwijderd
- Buitenbeschermingszone B wijziging
- Boom
- Coupure
- Duiker
- Sifon
- Gemaal
- Sluis
- Stuw/Onderdoorlaat
- Vispassage
- Afrastering
- Bomenrij
- Haag
- Muur
- Signaleringslijn RWS
- Bebouwing
- 1234 Kadastraal perceel + nummer

Legger Waterkeringen

Situatiekaart Maasdijk, blad 131

0 5 10 20 30 40 50 m

Gemaakt door: Cluster Gis, Servicestaf
Gemaakt op: 8-5-2018
Versie: Ontwerp, DB d.d. 14-5-2018
Schaal: 1: 2000
Bladnummer: 131 van 146
Papierformaat: A3

Waterschap Aa en Maas

bestandsnaam: 3_Ontwerp Situatiekaart Maasdijk, Blad 131 van 146 d.d. 14-05-2018.pdf

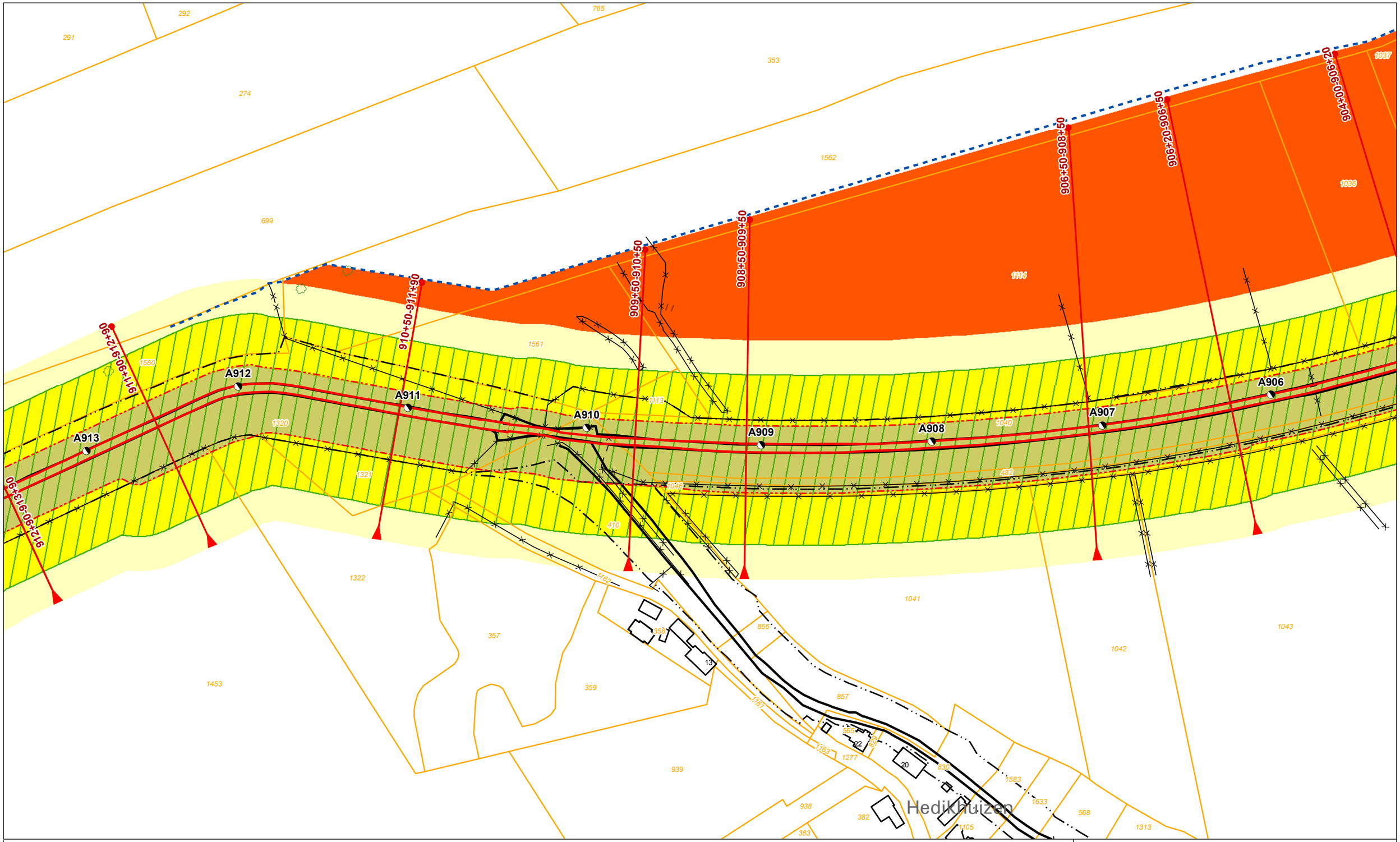

Legenda

- Dijkpaal + nummer
- Leggerprofiel + afstand van-tot
- Binnen- en buitenkruinlijn legger
- Binnen- en buitenteenlijn legger
- Binnen- en Buitenkruinlijn
- Binnen- en Buitenteenlijn
- Profiel van vrije ruimte wijziging
- Waterkering vastgesteld
- Beschermingszone A vastgesteld
- Buitenbeschermingszone B vastgesteld
- Buitenbeschermingszone B verwijderd
- Buitenbeschermingszone B wijziging
- Boom
- Coupure
- Duiker
- Sifon
- Gemaal
- Sluis
- Stuw/Onderdoorlaat
- Vispassage
- Afrastering
- Bomenrij
- Haag
- Muur
- Signaleringslijn RWS
- Bebouwing
- 1234 Kadastraal perceel + nummer

Legger Waterkeringen

Situatiekaart Maasdijk, blad 132

0 5 10 20 30 40 50 m

Gemaakt door: Cluster Gis, Servicestaf
Gemaakt op: 8-5-2018
Versie: Ontwerp, DB d.d. 14-5-2018
Schaal: 1: 2000
Bladnummer: 132 van 146
Papierformaat: A3

Waterschap Aa en Maas

bestandsnaam: 3_Ontwerp Situatiekaart Maasdijk, Blad 132 van 146 d.d. 14-05-2018.pdf

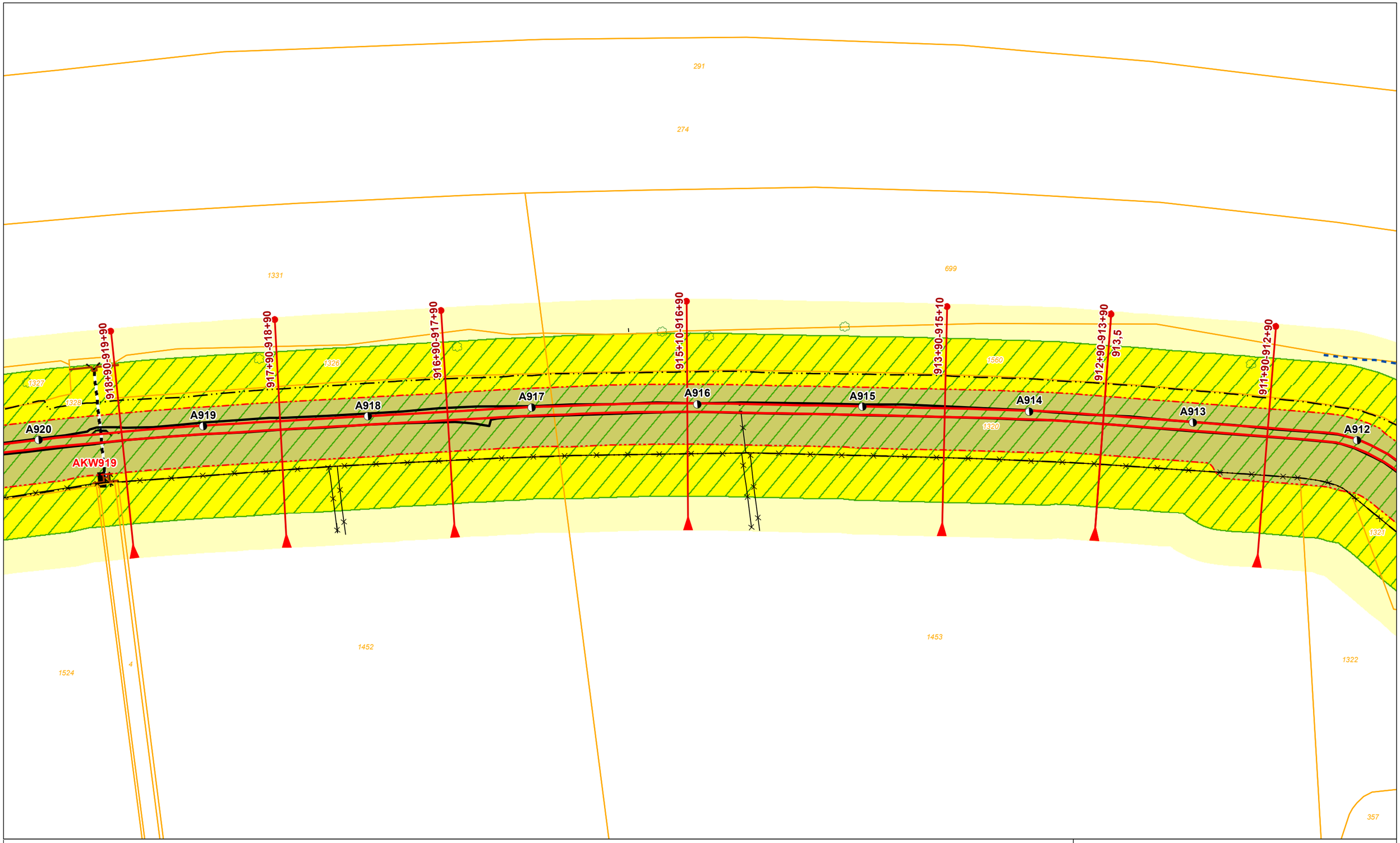

Legenda

- Dijkpaal + nummer
- Leggerprofiel + afstand van-tot
- Binnen- en buitenkruinlijn legger
- Binnen- en buitenteenlijn legger
- Binnen- en Buitenkruinlijn
- Binnen- en Buitenteenlijn
- Profiel van vrije ruimte wijziging
- Waterkering vastgesteld
- Beschermingszone A vastgesteld
- Buitenbeschermingszone B vastgesteld
- Buitenbeschermingszone B verwijderd
- Buitenbeschermingszone B wijziging
- Boom
- Coupure
- Duiker
- Sifon
- Gemaal
- Sluis
- Stuw/Onderdoorlaat
- Vispassage
- Afrastering
- Bomenrij
- Haag
- Muur
- Signaleringslijn RWS
- Bebouwing
- 1234 Kadastraal perceel + nummer

Legger Waterkeringen

Situatiekaart Maasdijk, blad 133

0 5 10 20 30 40 50 m

Gemaakt door: Cluster Gis, Servicestaf
Gemaakt op: 8-5-2018
Versie: Ontwerp, DB d.d. 14-5-2018
Schaal: 1: 2000
Bladnummer: 133 van 146
Papierformaat: A3

Waterschap Aa en Maas

bestandsnaam: 3_Ontwerp Situatiekaart Maasdijk, Blad 133 van 146 d.d. 14-05-2018.pdf

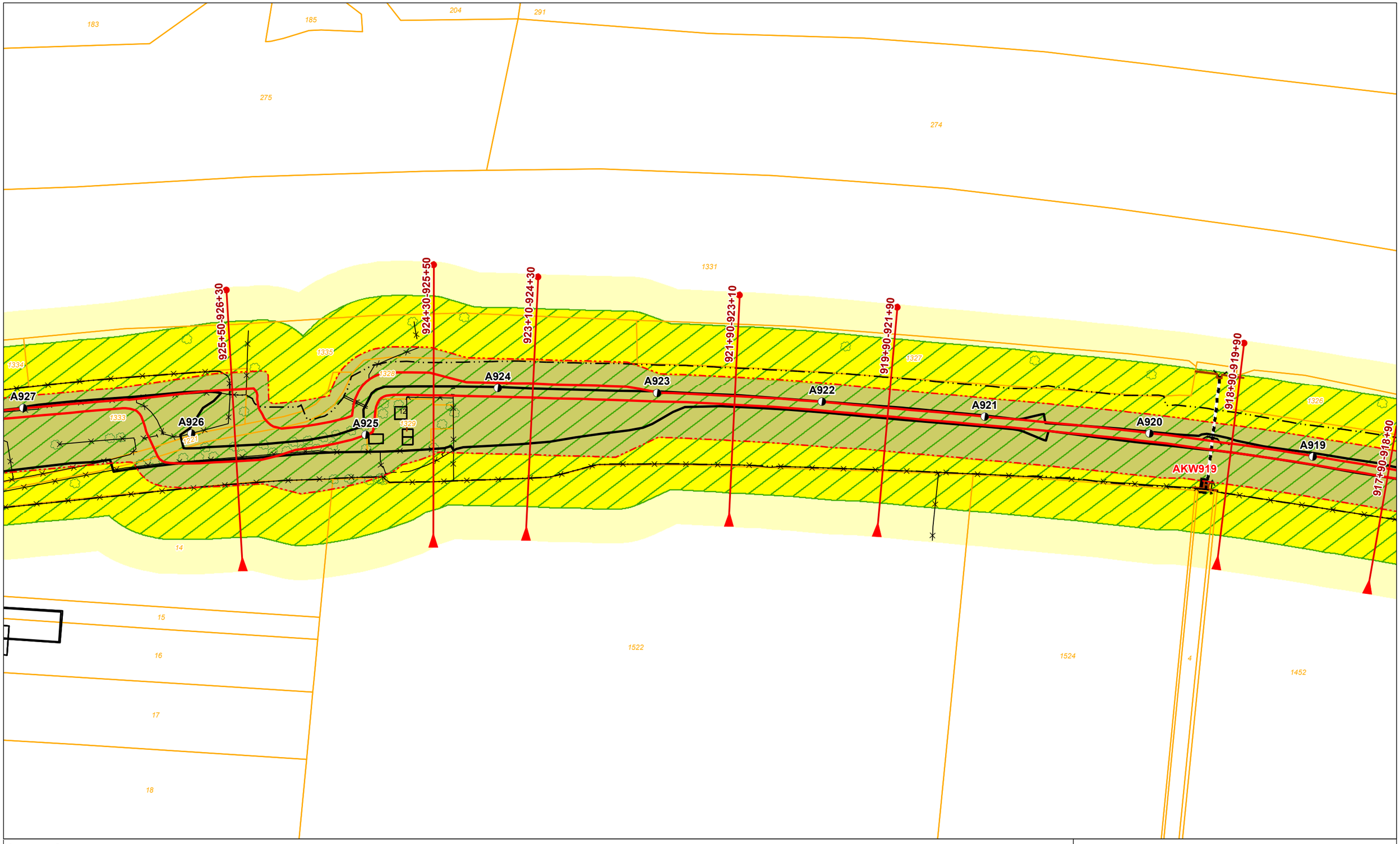

Legenda

- Dijkpaal + nummer
- Leggerprofiel + afstand van-tot
- Binnen- en buitenkruinlijn legger
- Binnen- en buitenteenlijn legger
- Binnen- en Buitenkruinlijn
- Binnen- en Buitenteenlijn
- Profiel van vrije ruimte wijziging
- Waterkering vastgesteld
- Beschermingszone A vastgesteld
- Buitenbeschermingszone B vastgesteld
- Buitenbeschermingszone B verwijderd
- Buitenbeschermingszone B wijziging
- Boom
- Coupure
- Duiker
- Sifon
- Gemaal
- Sluis
- Stuw/Onderdoorlaat
- Vispassage
- Afrastering
- Bomenrij
- Haag
- Muur
- Signaleringslijn RWS
- Bebouwing
- 1234 Kadastraal perceel + nummer

Legger Waterkeringen

Situatiekaart Maasdijk, blad 134

0 5 10 20 30 40 50 m

Gemaakt door: Cluster Gis, Servicestaf
Gemaakt op: 8-5-2018
Versie: Ontwerp, DB d.d. 14-5-2018
Schaal: 1: 2000
Bladnummer: 134 van 146
Papierformaat: A3

Waterschap Aa en Maas

bestandsnaam: 3_Ontwerp Situatiekaart Maasdijk, Blad 134 van 146 d.d. 14-05-2018.pdf

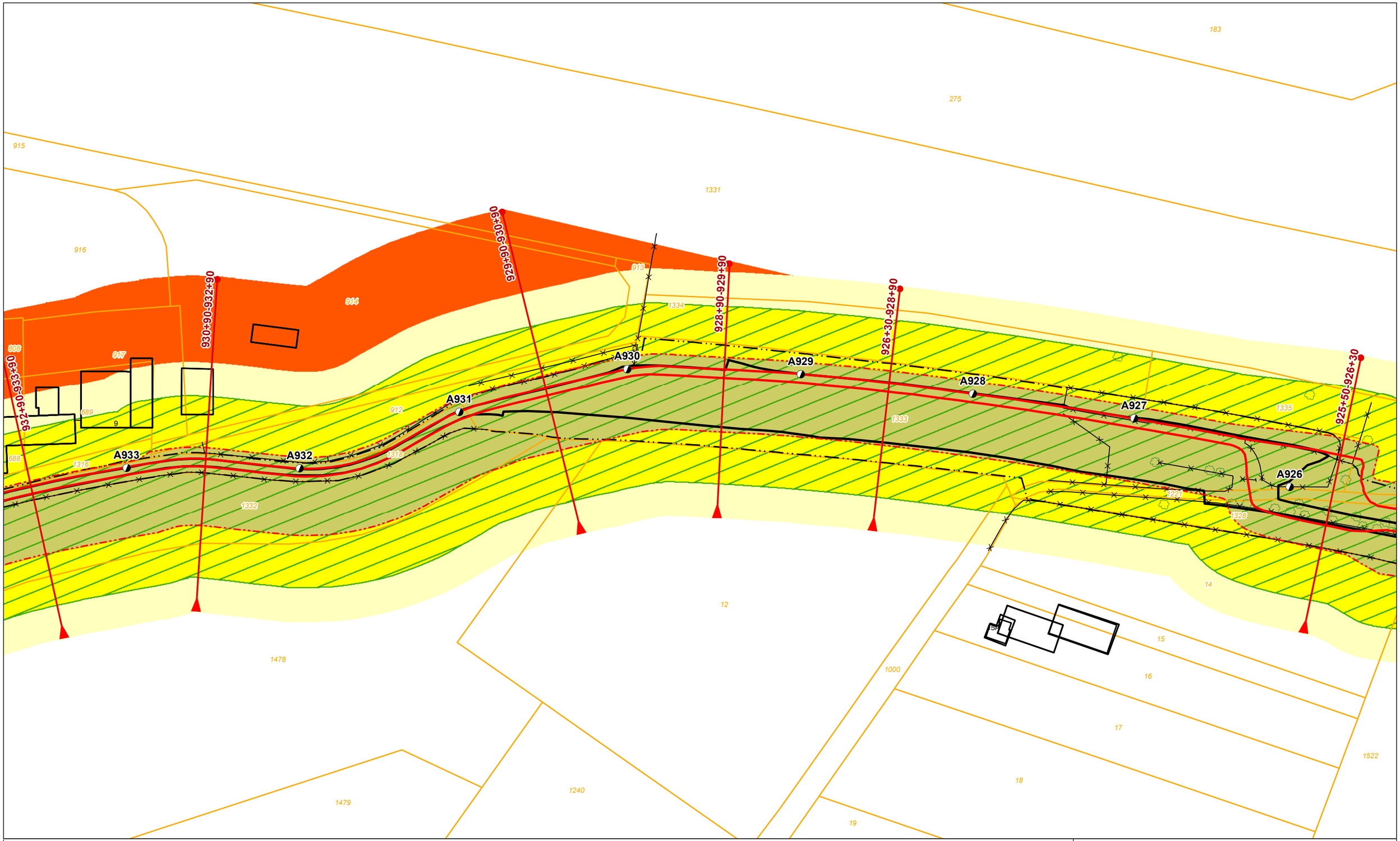

Legenda

- Dijkpaal + nummer
- Leggerprofiel + afstand van-tot
- Binnen- en buitenkruinlijn legger
- Binnen- en buitenteenlijn legger
- Binnen- en Buitenkruinlijn
- Binnen- en Buitenteenlijn
- Profiel van vrije ruimte wijziging
- Waterkering vastgesteld
- Beschermingszone A vastgesteld
- Buitenbeschermingszone B vastgesteld
- Buitenbeschermingszone B verwijderd
- Buitenbeschermingszone B wijziging
- Boom
- Coupure
- Duiker
- Sifon
- Gemaal
- Sluis
- Stuw/Onderdoorlaat
- Vispassage
- Afrastering
- Bomenrij
- Haag
- Muur
- Signaleringslijn RWS
- Bebouwing
- 1234 Kadastraal perceel + nummer

Legger Waterkeringen

Situatiekaart Maasdijk, blad 135

0 5 10 20 30 40 50 m

Gemaakt door: Cluster Gis, Servicestaf
Gemaakt op: 8-5-2018
Versie: Ontwerp, DB d.d. 14-5-2018
Schaal: 1: 2000
Bladnummer: 135 van 146
Papierformaat: A3

Waterschap Aa en Maas

bestandsnaam: 3_Ontwerp Situatiekaart Maasdijk, Blad 135 van 146 d.d. 14-05-2018.pdf

Legenda

- Dijkpaal + nummer
- Leggerprofiel + afstand van-tot
- Binnen- en buitenkruinlijn legger
- Binnen- en buitenteenlijn legger
- Binnen- en Buitenkruinlijn
- Binnen- en Buitenteenlijn
- Profiel van vrije ruimte wijziging
- Waterkering vastgesteld
- Beschermingszone A vastgesteld
- Buitenbeschermingszone B vastgesteld
- Buitenbeschermingszone B verwijderd
- Buitenbeschermingszone B wijziging
- Boom
- Coupure
- Duiker
- Sifon
- Gemaal
- Sluis
- Stuw/Onderdoorlaat
- Vispassage
- Afrastering
- Bomenrij
- Haag
- Muur
- Signaleringslijn RWS
- Bebouwing
- 1234 Kadastraal perceel + nummer

Legger Waterkeringen

Situatiekaart Maasdijk, blad 136

0 5 10 20 30 40 50 m

Gemaakt door: Cluster Gis, Servicestaf
Gemaakt op: 8-5-2018
Versie: Ontwerp, DB d.d. 14-5-2018
Schaal: 1: 2000
Bladnummer: 136 van 146
Papierformaat: A3

Waterschap Aa en Maas

bestandsnaam: 3_Ontwerp Situatiekaart Maasdijk, Blad 136 van 146 d.d. 14-05-2018.pdf

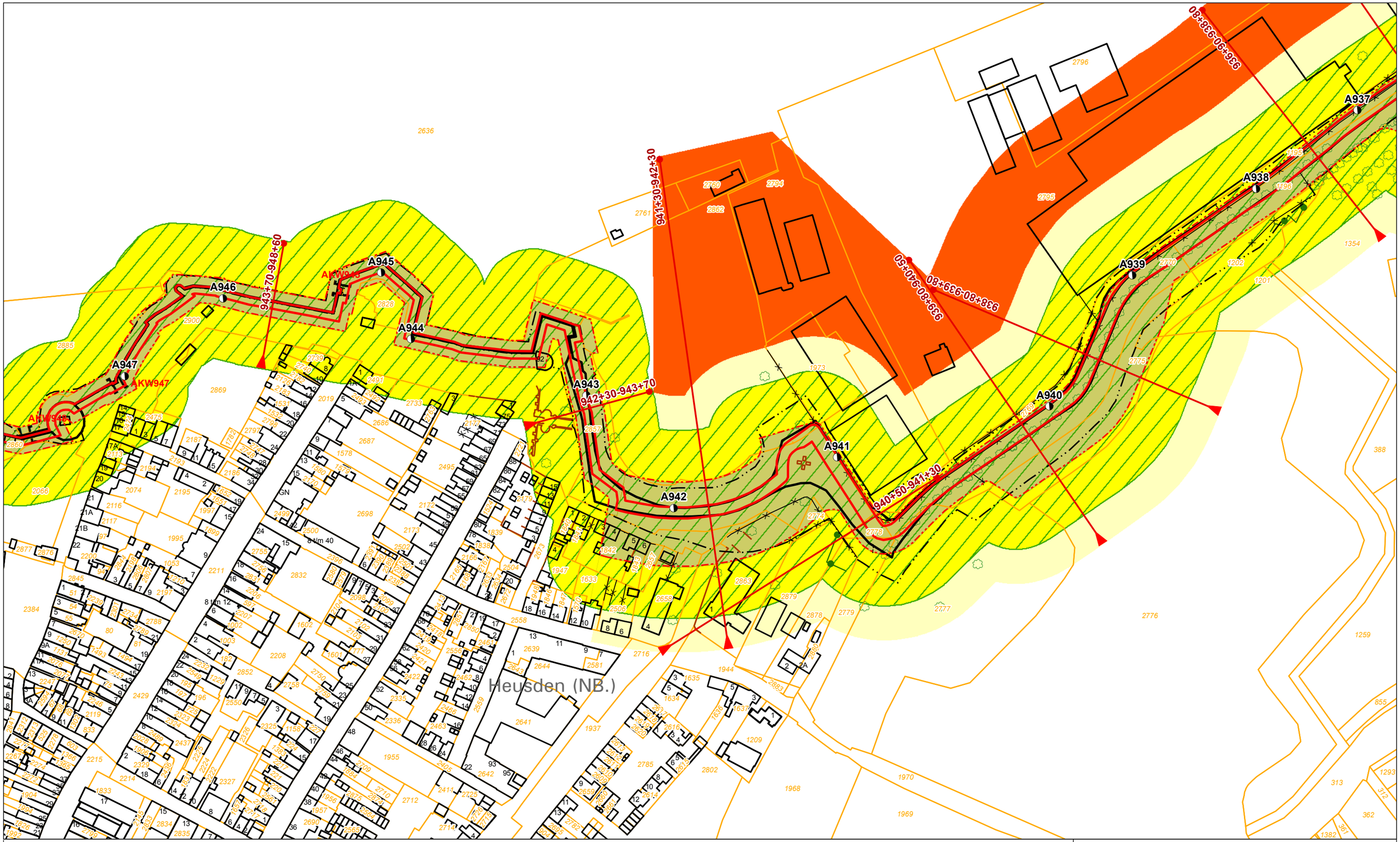

Legenda

- Dijkpaal + nummer
- Leggerprofiel + afstand van-tot
- Binnen- en buitenkruinlijn legger
- Binnen- en buitenteenlijn legger
- Binnen- en Buitenkruinlijn
- Binnen- en Buitenteenlijn
- Profiel van vrije ruimte wijziging
- Waterkering vastgesteld
- Beschermingszone A vastgesteld
- Buitenbeschermingszone B vastgesteld
- Buitenbeschermingszone B verwijderd
- Buitenbeschermingszone B wijziging
- Boom
- Coupure
- Duiker
- Sifon
- Gemaal
- Sluis
- Stuw/Onderdoorlaat
- Vispassage
- Afrastering
- Bomenrij
- Haag
- Muur
- Signaleringslijn RWS
- Bebouwing
- 1234 Kadastraal perceel + nummer

Legger Waterkeringen

Situatiekaart Maasdijk, blad 137

0 5 10 20 30 40 50 m

Gemaakt door: Cluster Gis, Servicestaf
Gemaakt op: 8-5-2018
Versie: Ontwerp, DB d.d. 14-5-2018
Schaal: 1: 2000
Bladnummer: 137 van 146
Papierformaat: A3

Waterschap Aa en Maas

bestandsnaam: 3_Ontwerp Situatiekaart Maasdijk, Blad 137 van 146 d.d. 14-05-2018.pdf

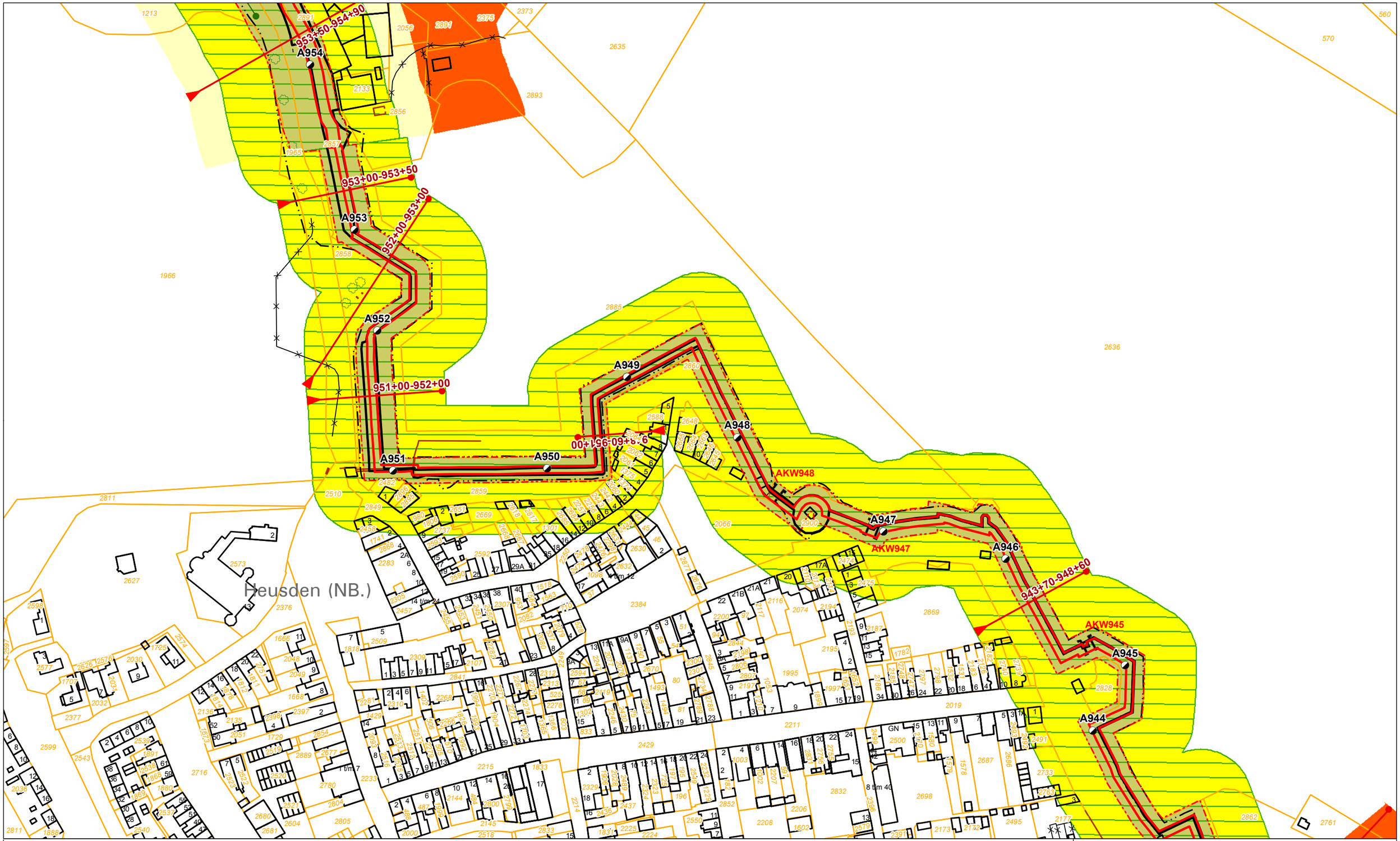

Legenda

- Dijkpaal + nummer
- Leggerprofiel + afstand van-tot
- Binnen- en buitenkruinlijn legger
- Binnen- en buitenteenlijn legger
- Binnen- en Buitenkruinlijn
- Binnen- en Buitenteenlijn
- Profiel van vrije ruimte wijziging
- Waterkering vastgesteld
- Beschermingszone A vastgesteld
- Buitenbeschermingszone B vastgesteld
- Buitenbeschermingszone B verwijderd
- Buitenbeschermingszone B wijziging
- Boom
- Coupure
- Duiker
- Sifon
- Gemaal
- Sluis
- Stuw/Onderdoorlaat
- Vispassage
- Afrastering
- Bomenrij
- Haag
- Muur
- Signaleringslijn RWS
- Bebouwing
- 1234 Kadastraal perceel + nummer

Legger Waterkeringen

Situatiekaart Maasdijk, blad 138

0 5 10 20 30 40 50 m

Gemaakt door: Cluster Gis, Servicestaf
Gemaakt op: 8-5-2018
Versie: Ontwerp, DB d.d. 14-5-2018
Schaal: 1: 2000
Bladnummer: 138 van 146
Papierformaat: A3

Waterschap Aa en Maas

bestandsnaam: 3_Ontwerp Situatiekaart Maasdijk, Blad 138 van 146 d.d. 14-05-2018.pdf

Legenda

- Dijkpaal + nummer
- Leggerprofiel + afstand van-tot
- Binnen- en buitenkruinlijn legger
- Binnen- en buitenteenlijn legger
- Binnen- en Buitenkruinlijn
- Binnen- en Buitenteenlijn
- Profiel van vrije ruimte wijziging
- Waterkering vastgesteld
- Beschermingszone A vastgesteld
- Buitenbeschermingszone B vastgesteld
- Buitenbeschermingszone B verwijderd
- Buitenbeschermingszone B wijziging
- Boom
- Coupure
- Duiker
- Sifon
- Gemaal
- Sluis
- Stuw/Onderdoorlaat
- Vispassage
- Afrastering
- Bomenrij
- Haag
- Muur
- Signaleringslijn RWS
- Bebouwing
- 1234 Kadastraal perceel + nummer

Legger Waterkeringen

Situatiekaart Maasdijk, blad 139

0 5 10 20 30 40 50 m

Gemaakt door: Cluster Gis, Servicestaf
Gemaakt op: 8-5-2018
Versie: Ontwerp, DB d.d. 14-5-2018
Schaal: 1: 2000
Bladnummer: 139 van 146
Papierformaat: A3

Waterschap Aa en Maas

bestandsnaam: 3_Ontwerp Situatiekaart Maasdijk, Blad 139 van 146 d.d. 14-05-2018.pdf

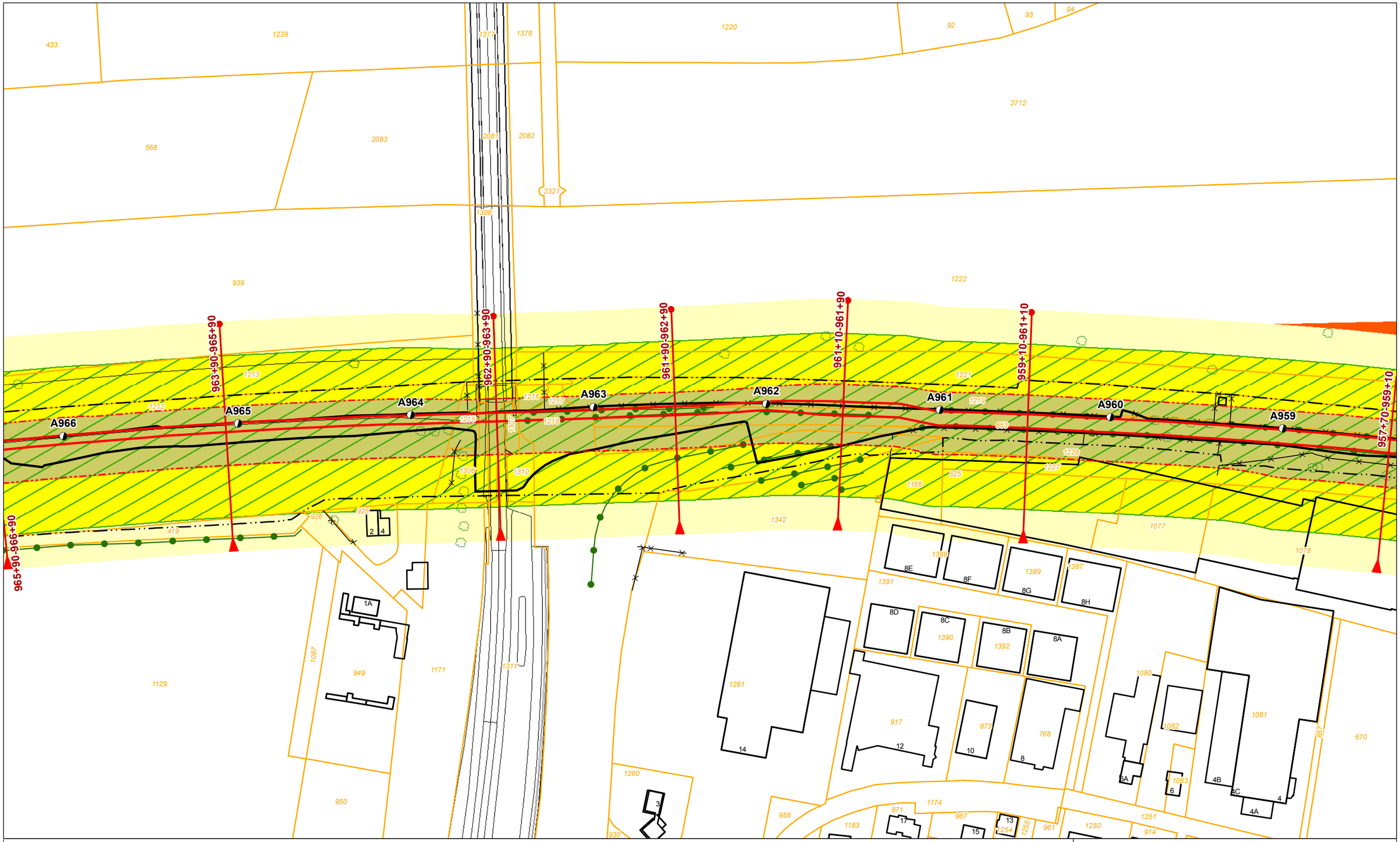

Legenda

- Dijkpaal + nummer
- Leggerprofiel + afstand van-tot
- Binnen- en buitenkruinlijn legger
- Binnen- en buitenteenlijn legger
- Binnen- en Buitenkruinlijn
- Binnen- en Buitenteenlijn
- Profiel van vrije ruimte wijziging
- Waterkering vastgesteld
- Beschermingszone A vastgesteld
- Buitenbeschermingszone B vastgesteld
- Buitenbeschermingszone B verwijderd
- Buitenbeschermingszone B wijziging
- Boom
- Coupure
- Duiker
- Sifon
- Gemaal
- Sluis
- Stuw/Onderdoorlaat
- Vispassage
- Afrastering
- Bomenrij
- Haag
- Muur
- Signaleringslijn RWS
- Bebouwing
- 1234 Kadastraal perceel + nummer

Legger Waterkeringen

Situatiekaart Maasdijk, blad 140

0 5 10 20 30 40 50 m

Gemaakt door: Cluster Gis, Servicestaf
Gemaakt op: 8-5-2018
Versie: Ontwerp, DB d.d. 14-5-2018
Schaal: 1: 2000
Bladnummer: 140 van 146
Papierformaat: A3

Waterschap Aa en Maas

bestandsnaam: 3_Ontwerp Situatiekaart Maasdijk, Blad 140 van 146 d.d. 14-05-2018.pdf

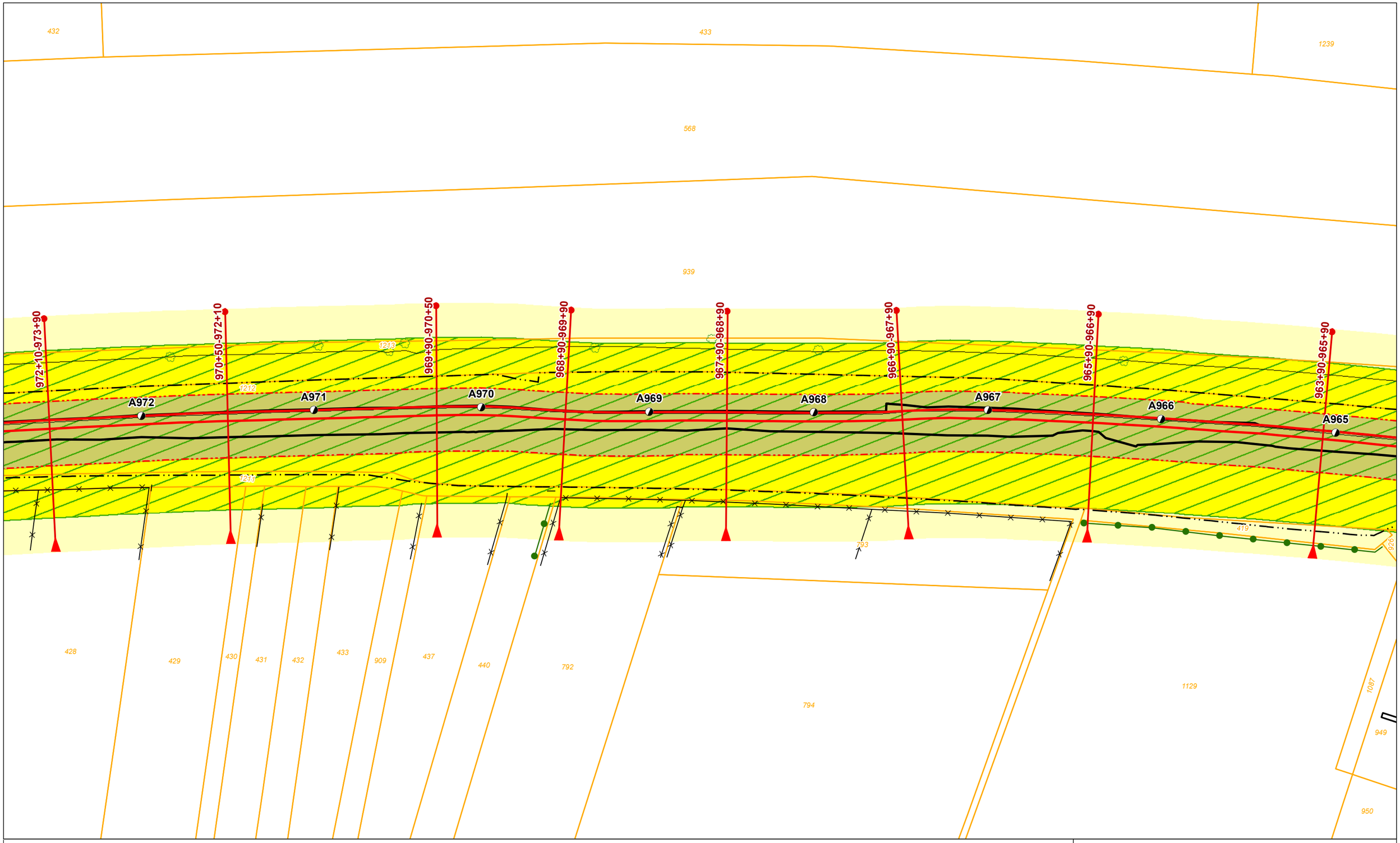

Legenda

- Dijkpaal + nummer
- Leggerprofiel + afstand van-tot
- Binnen- en buitenkruinlijn legger
- Binnen- en buitenteenlijn legger
- Binnen- en Buitenkruinlijn
- Binnen- en Buitenteenlijn
- Profiel van vrije ruimte wijziging
- Waterkering vastgesteld
- Beschermingszone A vastgesteld
- Buitenbeschermingszone B vastgesteld
- Buitenbeschermingszone B verwijderd
- Buitenbeschermingszone B wijziging
- Boom
- Coupure
- Duiker
- Sifon
- Gemaal
- Sluis
- Stuw/Onderdoorlaat
- Vispassage
- Afrastering
- Bomenrij
- Haag
- Muur
- Signaleringslijn RWS
- Bebouwing
- 1234 Kadastraal perceel + nummer

Legger Waterkeringen

Situatiekaart Maasdijk, blad 141

0 5 10 20 30 40 50 m

Gemaakt door: Cluster Gis, Servicestaf
Gemaakt op: 8-5-2018
Versie: Ontwerp, DB d.d. 14-5-2018
Schaal: 1: 2000
Bladnummer: 141 van 146
Papierformaat: A3

Waterschap Aa en Maas

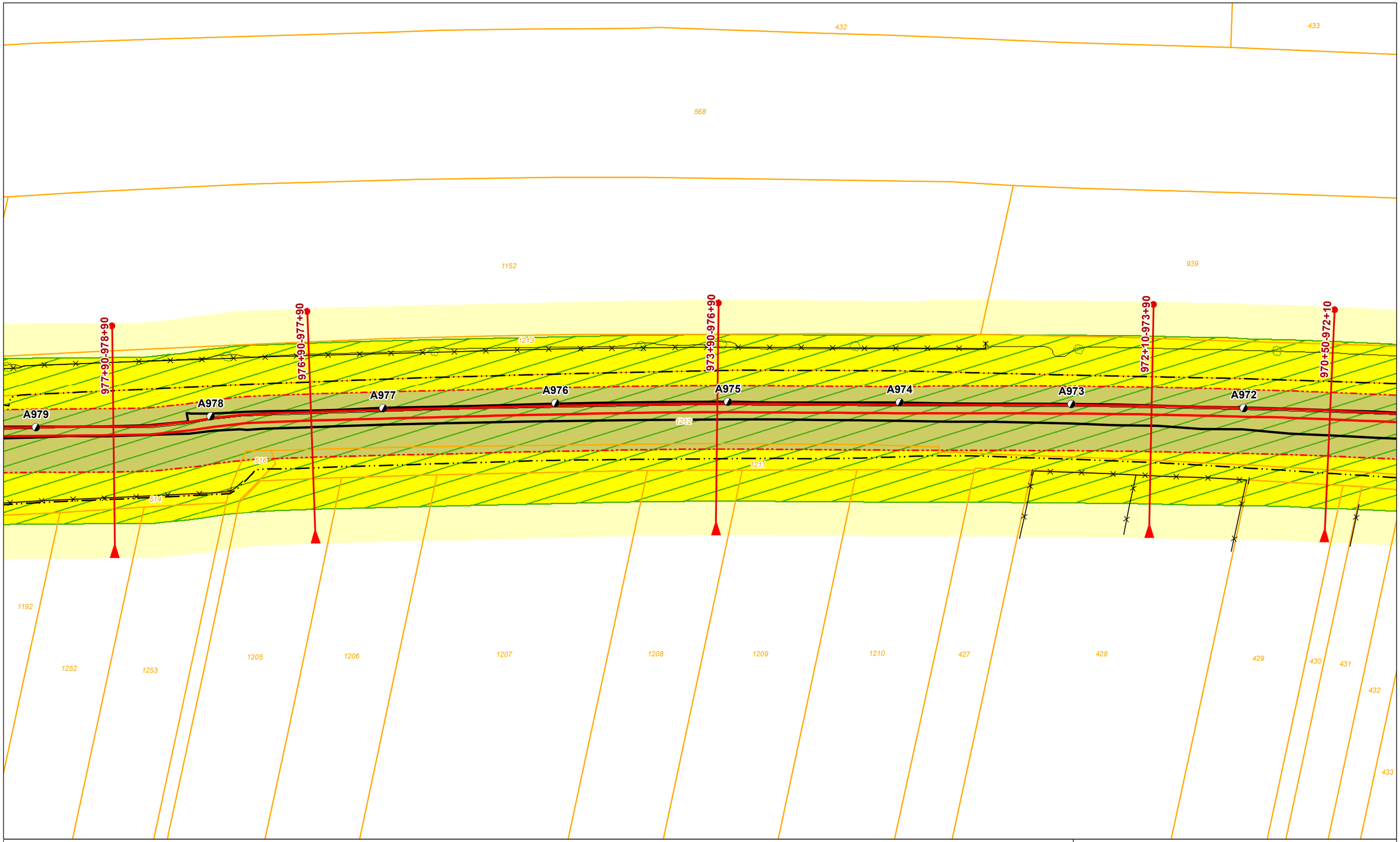

Legenda

- Dijkpaal + nummer
- Leggerprofiel + afstand van-tot
- Binnen- en buitenkruinlijn legger
- Binnen- en buitenteenlijn legger
- Binnen- en Buitenkruinlijn
- Binnen- en Buitenteenlijn
- Profiel van vrije ruimte wijziging
- Waterkering vastgesteld
- Beschermingszone A vastgesteld
- Buitenbeschermingszone B vastgesteld
- Buitenbeschermingszone B verwijderd
- Buitenbeschermingszone B wijziging
- Boom
- Coupure
- Duiker
- Sifon
- Gemaal
- Sluis
- Stuw/Onderdoorlaat
- Vispassage
- Afrastering
- Bomenrij
- Haag
- Muur
- Signaleringslijn RWS
- Bebouwing
- 1234 Kadastraal perceel + nummer

Legger Waterkeringen

Situatiekaart Maasdijk, blad 142

0 5 10 20 30 40 50 m

Gemaakt door: Cluster Gis, Servicestaf
Gemaakt op: 8-5-2018
Versie: Ontwerp, DB d.d. 14-5-2018
Schaal: 1: 2000
Bladnummer: 142 van 146
Papierformaat: A3

Waterschap Aa en Maas

bestandsnaam: 3_Ontwerp Situatiekaart Maasdijk, Blad 142 van 146 d.d. 14-05-2018.pdf

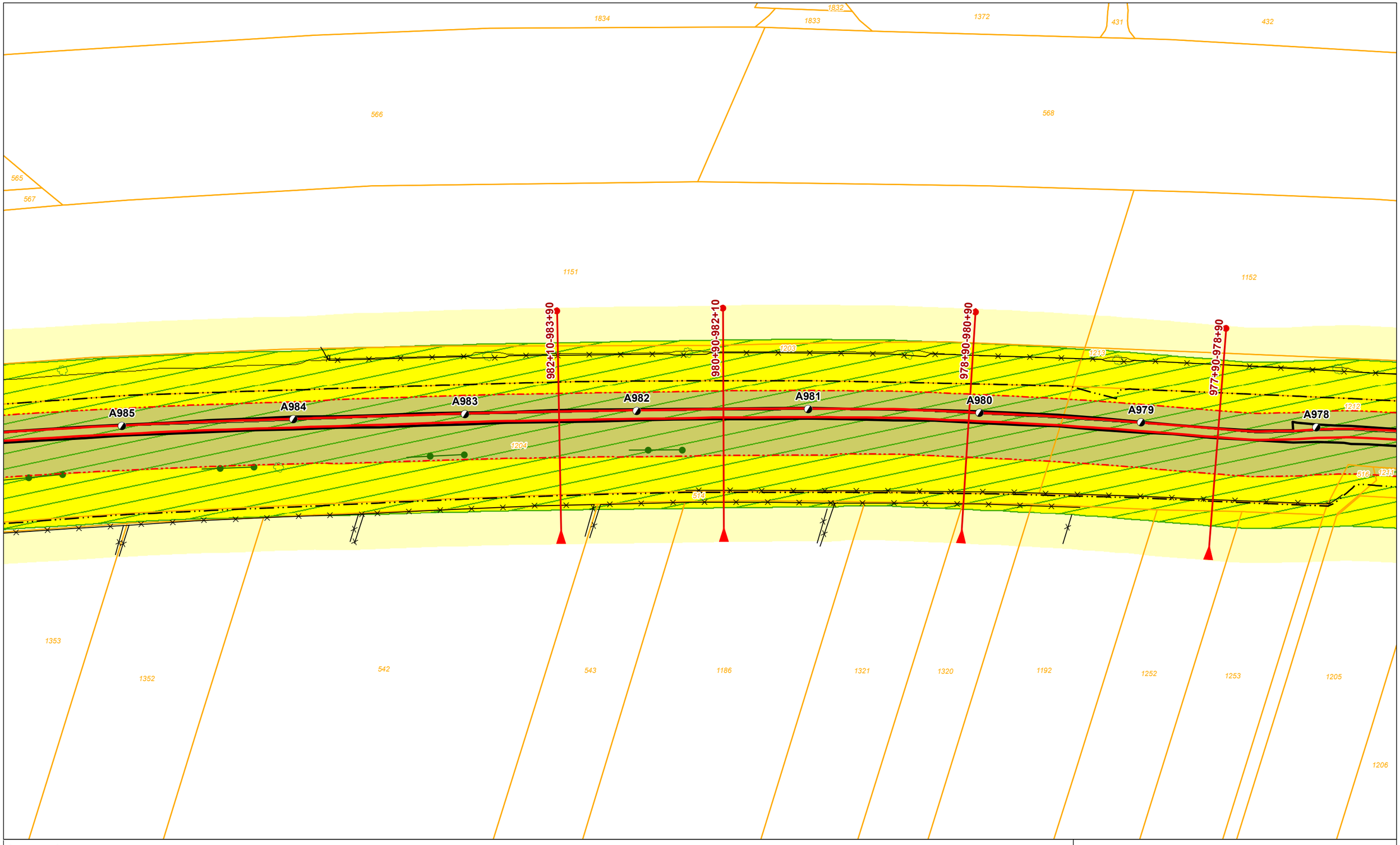

Legenda

- Dijkpaal + nummer
- Leggerprofiel + afstand van-tot
- Binnen- en buitenkruinlijn legger
- Binnen- en buitenteenlijn legger
- Binnen- en Buitenkruinlijn
- Binnen- en Buitenteenlijn
- Profiel van vrije ruimte wijziging
- Waterkering vastgesteld
- Beschermingszone A vastgesteld
- Buitenbeschermingszone B vastgesteld
- Buitenbeschermingszone B verwijderd
- Buitenbeschermingszone B wijziging
- Boom
- Coupure
- Duiker
- Sifon
- Gemaal
- Sluis
- Stuw/Onderdoorlaat
- Vispassage
- Afrastering
- Bomenrij
- Haag
- Muur
- Signaleringslijn RWS
- Bebouwing
- 1234 Kadastraal perceel + nummer

Legger Waterkeringen

Situatiekaart Maasdijk, blad 143

0 5 10 20 30 40 50 m

Gemaakt door: Cluster Gis, Servicestaf
Gemaakt op: 8-5-2018
Versie: Ontwerp, DB d.d. 14-5-2018
Schaal: 1: 2000
Bladnummer: 143 van 146
Papierformaat: A3

Waterschap Aa en Maas

bestandsnaam: 3_Ontwerp Situatiekaart Maasdijk, Blad 143 van 146 d.d. 14-05-2018.pdf

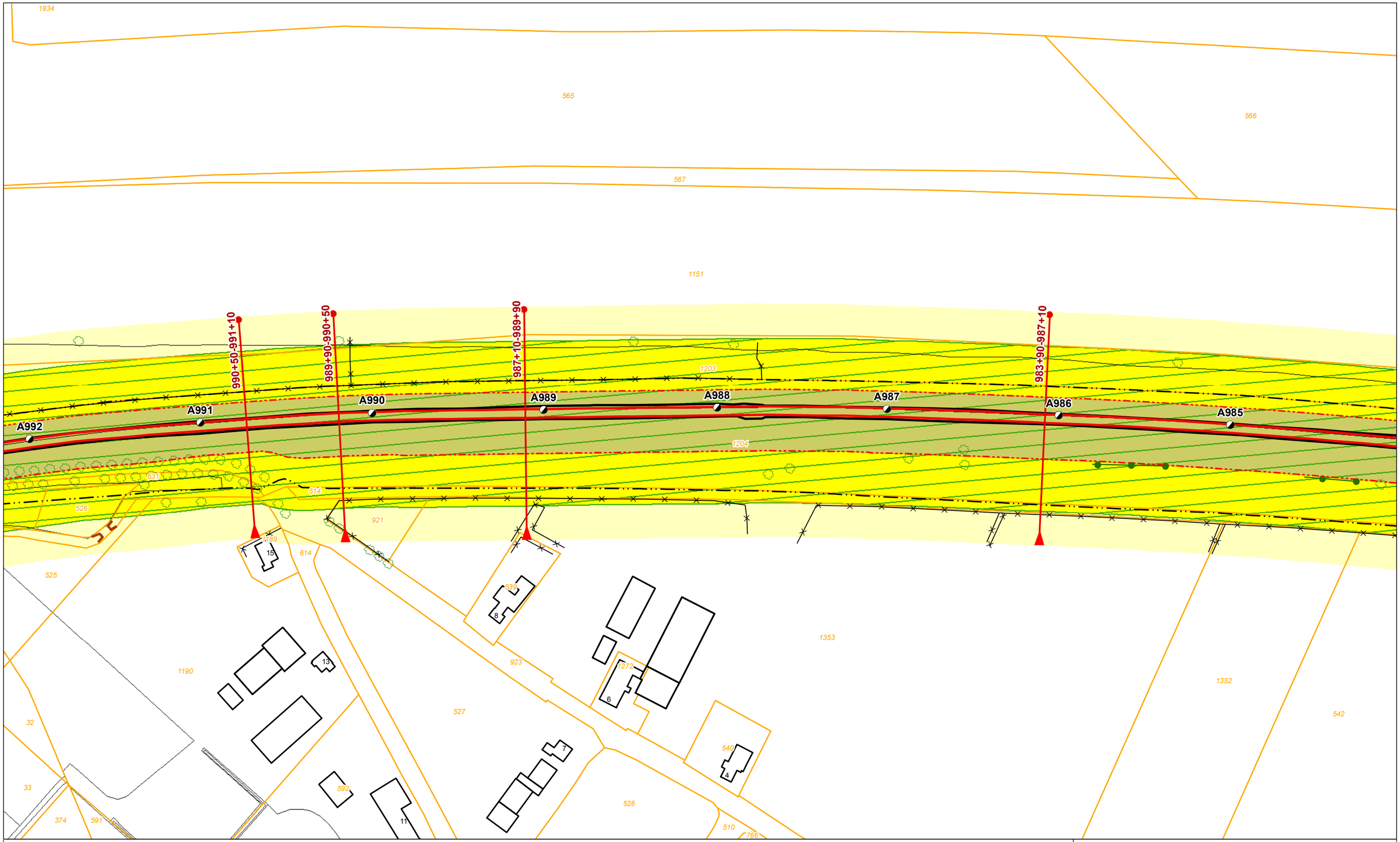

Legenda

- Dijkpaal + nummer
- Leggerprofiel + afstand van-tot
- Binnen- en buitenkruinlijn legger
- Binnen- en buitenteenlijn legger
- Binnen- en Buitenkruinlijn
- Binnen- en Buitenteenlijn
- Profiel van vrije ruimte wijziging
- Waterkering vastgesteld
- Beschermingszone A vastgesteld
- Buitenbeschermingszone B vastgesteld
- Buitenbeschermingszone B verwijderd
- Buitenbeschermingszone B wijziging
- Boom
- Coupure
- Duiker
- Sifon
- Gemaal
- Sluis
- Stuw/Onderdoorlaat
- Vispassage
- Afrastering
- Bomenrij
- Haag
- Muur
- Signaleringslijn RWS
- Bebouwing
- 1234 Kadastraal perceel + nummer

Legger Waterkeringen

Situatiekaart Maasdijk, blad 144

0 5 10 20 30 40 50 m

Gemaakt door: Cluster Gis, Servicestaf
Gemaakt op: 8-5-2018
Versie: Ontwerp, DB d.d. 14-5-2018
Schaal: 1: 2000
Bladnummer: 144 van 146
Papierformaat: A3

Waterschap Aa en Maas

bestandsnaam: 3_Ontwerp Situatiekaart Maasdijk, Blad 144 van 146 d.d. 14-05-2018.pdf

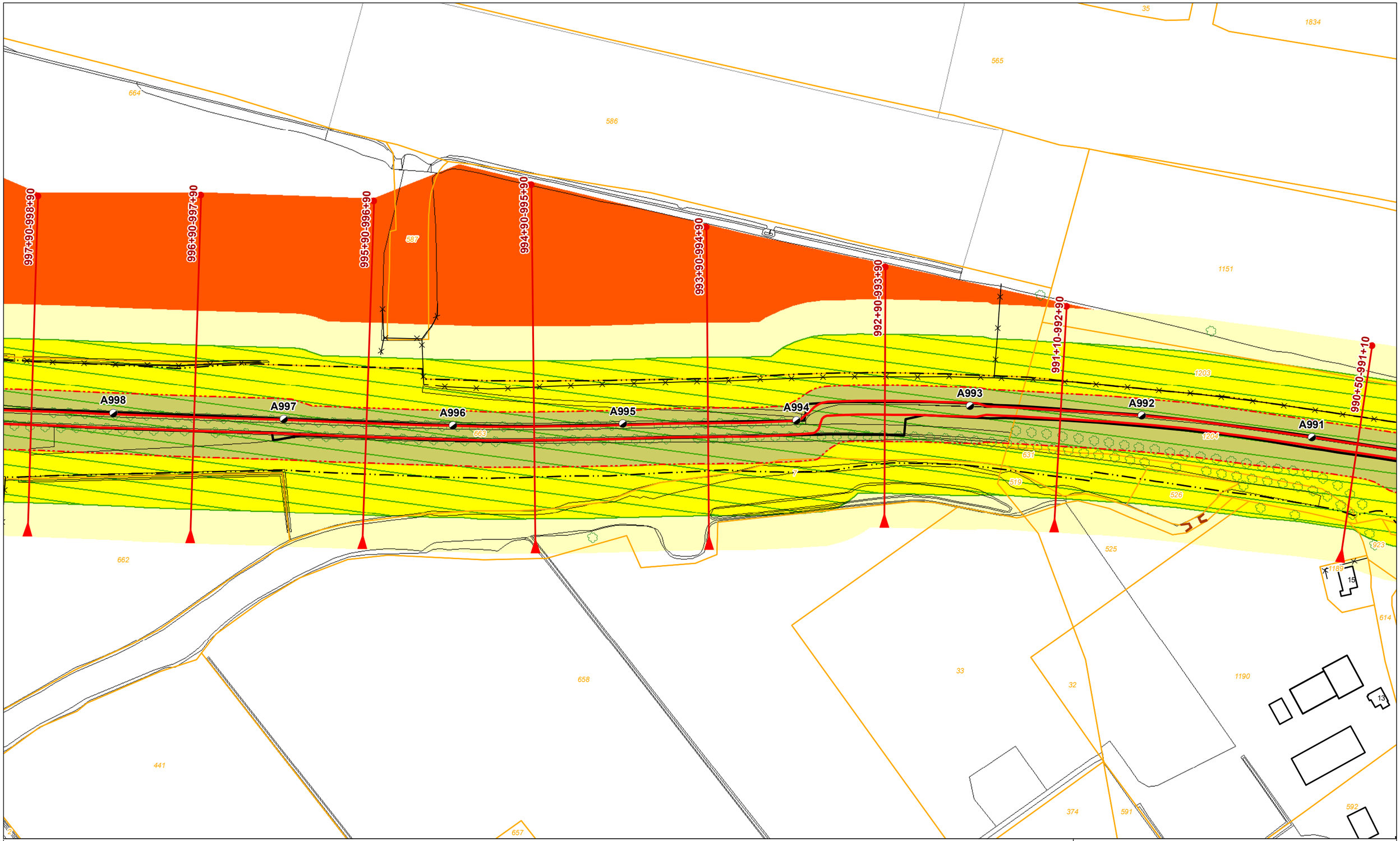

Legenda

- Dijkpaal + nummer
- Leggerprofiel + afstand van-tot
- Binnen- en buitenkruinlijn legger
- Binnen- en buitenteenlijn legger
- Binnen- en Buitenkruinlijn
- Binnen- en Buitenteenlijn
- Profiel van vrije ruimte wijziging
- Waterkering vastgesteld
- Beschermingszone A vastgesteld
- Buitenbeschermingszone B vastgesteld
- Buitenbeschermingszone B verwijderd
- Buitenbeschermingszone B wijziging
- Boom
- Coupure
- Duiker
- Sifon
- Gemaal
- Sluis
- Stuw/Onderdoorlaat
- Vispassage
- Afrastering
- Bomenrij
- Haag
- Muur
- Signaleringslijn RWS
- Bebouwing
- 1234 Kadastraal perceel + nummer

Legger Waterkeringen

Situatiekaart Maasdijk, blad 145

0 5 10 20 30 40 50 m

Gemaakt door: Cluster Gis, Servicestaf
Gemaakt op: 8-5-2018
Versie: Ontwerp, DB d.d. 14-5-2018
Schaal: 1: 2000
Bladnummer: 145 van 146
Papierformaat: A3

Waterschap Aa en Maas

bestandsnaam: 3_Ontwerp Situatiekaart Maasdijk, Blad 145 van 146 d.d. 14-05-2018.pdf

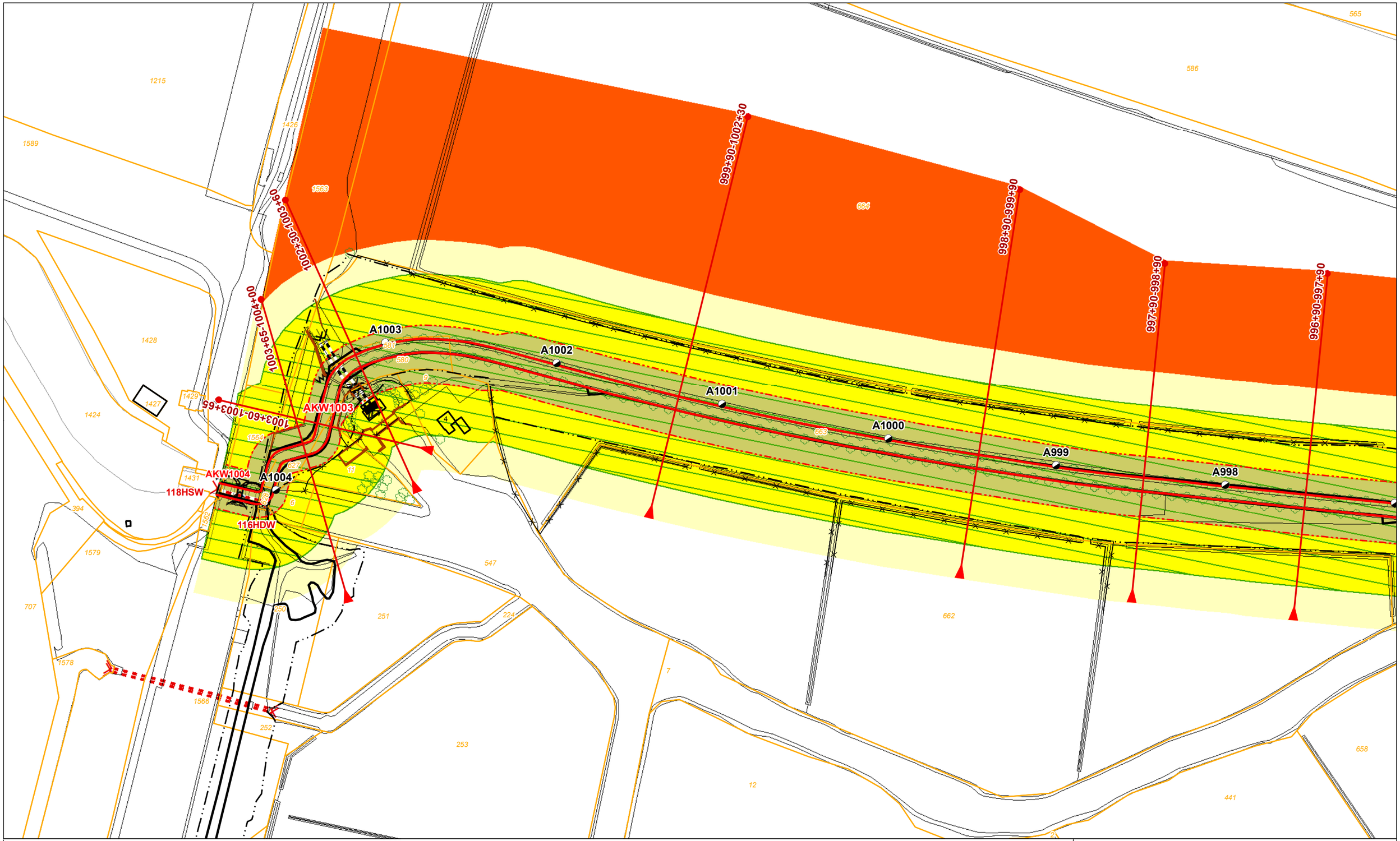

Legenda

- Dijkpaal + nummer
- Leggerprofiel + afstand van-tot
- Binnen- en buitenkruinlijn legger
- Binnen- en buitenteenlijn legger
- Binnen- en Buitenkruinlijn
- Binnen- en Buitenteenlijn
- Profiel van vrije ruimte wijziging
- Waterkering vastgesteld
- Beschermingszone A vastgesteld
- Buitenbeschermingszone B vastgesteld
- Buitenbeschermingszone B verwijderd
- Buitenbeschermingszone B wijziging
- Boom
- Coupure
- Duiker
- Sifon
- Gemaal
- Sluis
- Stuw/Onderdoorlaat
- Vispassage
- Afrastering
- Bomenrij
- Haag
- Muur
- Signaleringslijn RWS
- Bebouwing
- 1234 Kadastraal perceel + nummer

Legger Waterkeringen

Situatiekaart Maasdijk, blad 146

0 5 10 20 30 40 50 m

Gemaakt door: Cluster Gis, Servicestaf
Gemaakt op: 8-5-2018
Versie: Ontwerp, DB d.d. 14-5-2018
Schaal: 1: 2000
Bladnummer: 146 van 146
Papierformaat: A3

Waterschap Aa en Maas

bestandsnaam: 3_Ontwerp Situatiekaart Maasdijk, Blad 146 van 146 d.d. 14-05-2018.pdf