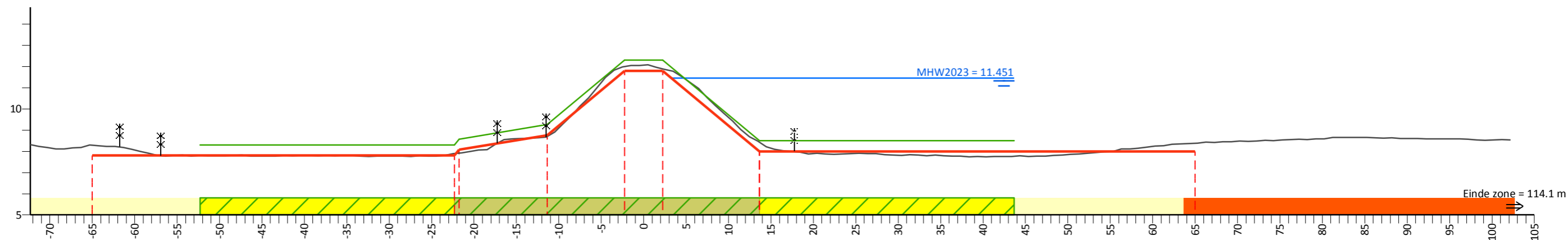


Dwarsprofiel: 0+00-2+00



PvVR (mNAP)		8.30	8.57	9.26	12.30	12.30	8.50	8.50	
Afstand (m)		-52.3	-21.8	-11.4	-2.3	2.3	13.7	43.7	
AHN (mNAP)	20.77	8.29	7.91	8.71	12.00	11.88	8.42	8.37	21.36
Afstand (m)	-72.3	-65.0	-21.8	-11.4	-2.3	2.3	13.7	65.0	102.2
Legger (mNAP)		7.80	8.07	8.76	11.80	11.80	8.00	8.00	
Afstand (m)		-65.0	-21.8	-11.4	-2.3	2.3	13.7	65.0	

Legenda

- Profiel van vrije ruimte (PvVR)
- Beheerprofiel
- Leggerprofiel
- Maatgevend Hoogwater 2023 (MWH mNAP)
- Afrastering
- Bebouwing
- Bomenrij
- Haag
- Muur
- Profiel van vrije ruimte wijziging
- Waterkering vastgesteld
- Beschermingszone A vastgesteld
- Beschermingszone B vastgesteld
- Beschermingszone B verwijderd
- Waterkering wijziging
- Beschermingszone A wijziging
- Beschermingszone B wijziging

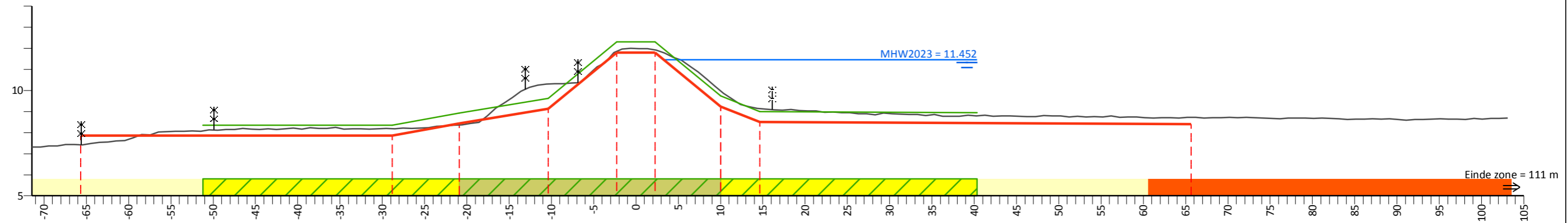
Legger Keent Ring Dwarsprofiel: 0+00-2+00

Gemaakt door:
Cluster Gis, Servicestaf
Gemaakt op:
04-05-2018
Versie:
Ontwerp,
DB d.d. 14-5-2018

Schaal:
Lengteschaal 1:500
Hoogteschaal 1:200
Bladnummer:
1 van 1
Papierformaat:
A3



Dwarsprofiel: 2+00-3+50



PvVR (mNAP)		8.35	8.35	8.93	9.63	12.30	12.30	9.74	9.00	8.95		
Afstand (m)		-51.2	-28.8	-20.9	-10.4	-2.3	2.3	10.0	14.7	40.3		
AHN (mNAP)	18.29	7.43	8.19	8.36	10.31	11.85	11.92	9.96	9.14		8.72	21.70
Afstand (m)	-71.4	-65.7	-28.8	-20.9	-10.4	-2.3	2.3	10.0	14.7		65.7	103.1
Legger (mNAP)		7.85	7.85	8.43	9.13	11.80	11.80	9.24	8.50		8.40	
Afstand (m)		-65.7	-28.8	-20.9	-10.4	-2.3	2.3	10.0	14.7		65.7	

Legenda

- Profiel van vrije ruimte (PvVR)
- Beheerprofiel
- Leggerprofiel
- Maatgevend Hoogwater 2023 (MHW mNAP)
- Afrastering
- Bebouwing
- Bomenrij
- Haag
- Muur
- Profiel van vrije ruimte wijziging
- Waterkering vastgesteld
- Beschermingszone A vastgesteld
- Beschermingszone B vastgesteld
- Beschermingszone B verwijderd
- Waterkering wijziging
- Beschermingszone A wijziging
- Beschermingszone B wijziging

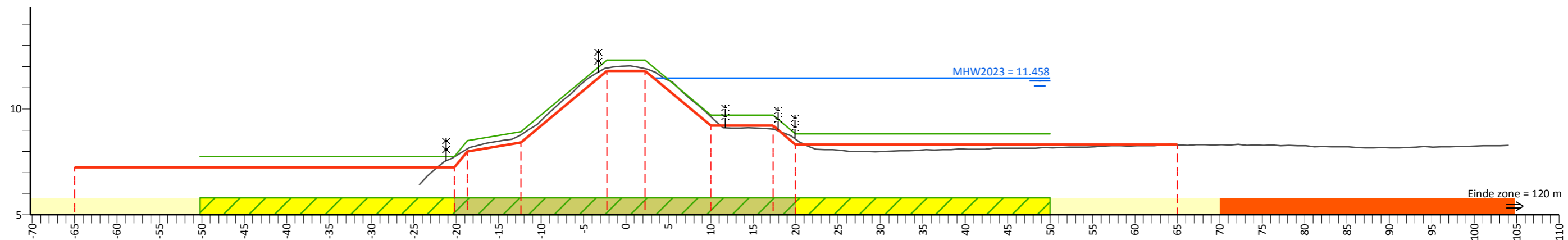
Legger Keent Ring Dwarsprofiel: 2+00-3+50

Gemaakt door:
Cluster Gis, Servicestaf
Gemaakt op:
04-05-2018
Versie:
Ontwerp,
DB d.d. 14-5-2018

Schaal:
Lengteschaal 1:500
Hoogteschaal 1:200
Bladnummer:
1 van 1
Papierformaat:
A3



Dwarsprofiel: 3+50-6+50



PvVR (mNAP)		7.75		7.75	8.50	8.92		12.30		12.30		9.71		9.71	8.82		8.82		
Afstand (m)		-50.2		-20.2	-18.7	-12.4		-2.3		2.3		10.0		17.3	20.0		50.0		
AHN (mNAP)			16.05	7.74	8.12	8.77		11.92		11.90		9.64		9.05	8.57			8.31	20.68
Afstand (m)			-24.4	-20.2	-18.7	-12.4		-2.3		2.3		10.0		17.3	20.0		65.0		104.1
Legger (mNAP)		7.25		7.25	8.00	8.42		11.80		11.80		9.21		9.21	8.32		8.32		
Afstand (m)		-65.0		-20.2	-18.7	-12.4		-2.3		2.3		10.0		17.3	20.0		65.0		

Legenda

- Profiel van vrije ruimte (PvVR)
- Beheerprofiel
- Leggerprofiel
- Maatgevend Hoogwater 2023 (MWH mNAP)
- Afrastering
- Bebouwing
- Bomenrij
- Haag
- Muur
- Profiel van vrije ruimte wijziging
- Waterkering vastgesteld
- Beschermingszone A vastgesteld
- Beschermingszone B vastgesteld
- Beschermingszone B verwijderd
- Waterkering wijziging
- Beschermingszone A wijziging
- Beschermingszone B wijziging

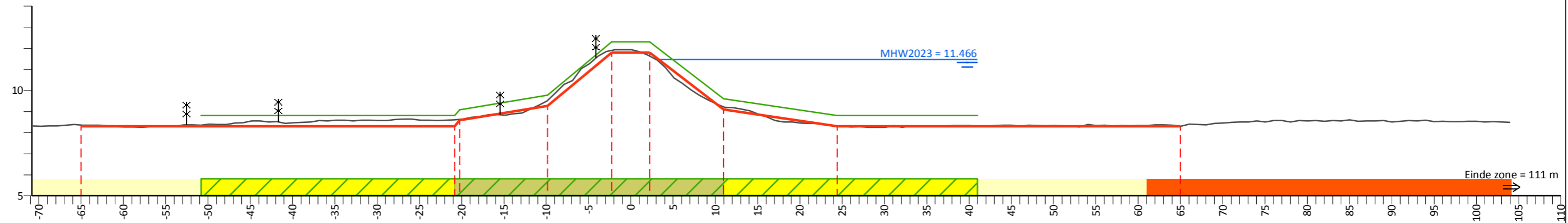
Legger Keent Ring Dwarsprofiel: 3+50-6+50

Gemaakt door:
Cluster Gis, Servicestaf
Gemaakt op:
04-05-2018
Versie:
Ontwerp,
DB d.d. 14-5-2018

Schaal:
Lengteschaal 1:500
Hoogteschaal 1:200
Bladnummer:
1 van 1
Papierformaat:
A3



Dwarsprofiel: 6+50-8+00



PvVR (mNAP)		8.80		9.08		9.77		12.30		12.30		9.60		8.80		8.80
Afstand (m)		-50.8		-20.3		-9.8		-2.3		2.3		11.0		24.4		41.0
AHN (mNAP)	20.78	8.35		8.63		9.51		11.90		11.62		9.22		8.32		8.31
Afstand (m)	-70.8	-65.0		-20.3		-9.8		-2.3		2.3		11.0		24.4		65.0
Legger (mNAP)		8.30		8.58		9.27		11.80		11.80		9.10		8.30		8.30
Afstand (m)		-65.0		-20.3		-9.8		-2.3		2.3		11.0		24.4		65.0

Legenda

- Profiel van vrije ruimte (PvVR)
- Beheerprofiel
- Leggerprofiel
- Maatgevend Hoogwater 2023 (MWH mNAP)
- Afrastering
- Bebouwing
- Bomenrij
- Haag
- Muur
- Profiel van vrije ruimte wijziging
- Waterkering vastgesteld
- Beschermingszone A vastgesteld
- Beschermingszone B vastgesteld
- Beschermingszone B verwijderd
- Waterkering wijziging
- Beschermingszone A wijziging
- Beschermingszone B wijziging

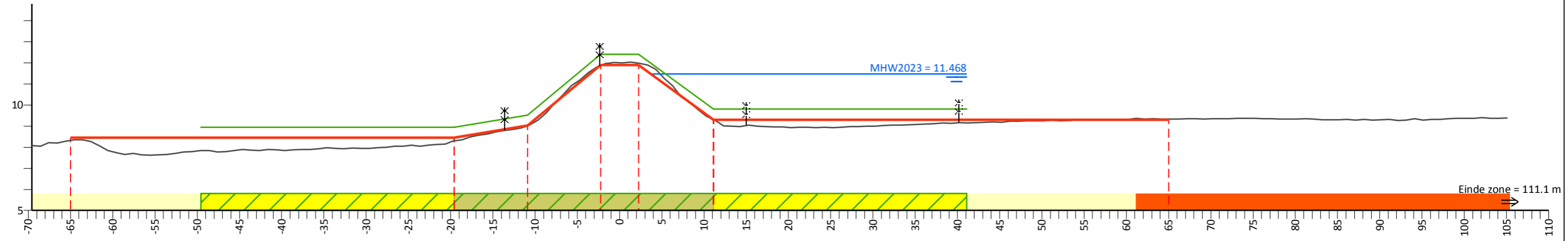
Legger Keent Ring Dwarsprofiel: 6+50-8+00

Gemaakt door:
Cluster Gis, Servicestaf
Gemaakt op:
04-05-2018
Versie:
Ontwerp,
DB d.d. 14-5-2018

Schaal:
Lengteschaal 1:500
Hoogteschaal 1:200
Bladnummer:
1 van 1
Papierformaat:
A3



Dwarsprofiel: 8+00-10+00



PvVR (mNAP)		8.95	8.95	9.52	12.40	12.40	9.80	9.80	
Afstand (m)		-49.6	-19.6	-10.9	-2.3	2.3	11.1	41.1	
AHN (mNAP)	20.21	8.32	8.31	9.01	11.87	11.99	9.31	9.33	23.47
Afstand (m)	-69.6	-65.0	-19.6	-10.9	-2.3	2.3	11.1	65.0	105.1
Legger (mNAP)		8.45	8.45	9.02	11.90	11.90	9.30	9.30	
Afstand (m)		-65.0	-19.6	-10.9	-2.3	2.3	11.1	65.0	

Legenda

- Profiel van vrije ruimte (PvVR)
- Beheerprofiel
- Leggerprofiel
- Maatgevend Hoogwater 2023 (MWH mNAP)
- Afrastering
- Bebouwing
- Bomenrij
- Haag
- Muur
- Profiel van vrije ruimte wijziging
- Waterkering vastgesteld
- Beschermingszone A vastgesteld
- Beschermingszone B vastgesteld
- Beschermingszone B verwijderd
- Waterkering wijziging
- Beschermingszone A wijziging
- Beschermingszone B wijziging

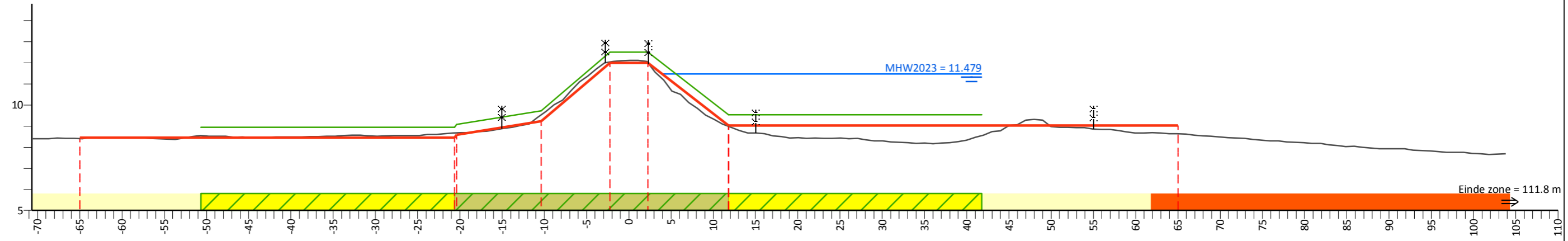
Legger Keent Ring Dwarsprofiel: 8+00-10+00

Gemaakt door:
Cluster Gis, Servicestaf
Gemaakt op:
04-05-2018
Versie:
Ontwerp,
DB d.d. 14-5-2018

Schaal:
Lengteschaal 1:500
Hoogteschaal 1:200
Bladnummer:
1 van 1
Papierformaat:
A3



Dwarsprofiel: 10+00-11+50



PvVR (mNAP)		8.95		9.08		9.73		12.50		12.50		9.53		9.53	
Afstand (m)		-50.7		-20.4		-10.4		-2.3		2.3		11.8		41.8	
AHN (mNAP)	21.01	8.41		8.67		9.54		12.04		12.00		8.99			8.64
Afstand (m)	-70.7	-65.0		-20.4		-10.4		-2.3		2.3		11.8		65.0	103.8
Legger (mNAP)		8.45		8.58		9.23		12.00		12.00		9.03			9.03
Afstand (m)		-65.0		-20.4		-10.4		-2.3		2.3		11.8		65.0	

Legenda

- Profiel van vrije ruimte (PvVR)
- Beheerprofiel
- Leggerprofiel
- Maatgevend Hoogwater 2023 (MWH mNAP)
- Afrastering
- Bebouwing
- Bomenrij
- Haag
- Muur
- Profiel van vrije ruimte wijziging
- Waterkering vastgesteld
- Beschermingszone A vastgesteld
- Beschermingszone B vastgesteld
- Beschermingszone B verwijderd
- Waterkering wijziging
- Beschermingszone A wijziging
- Beschermingszone B wijziging

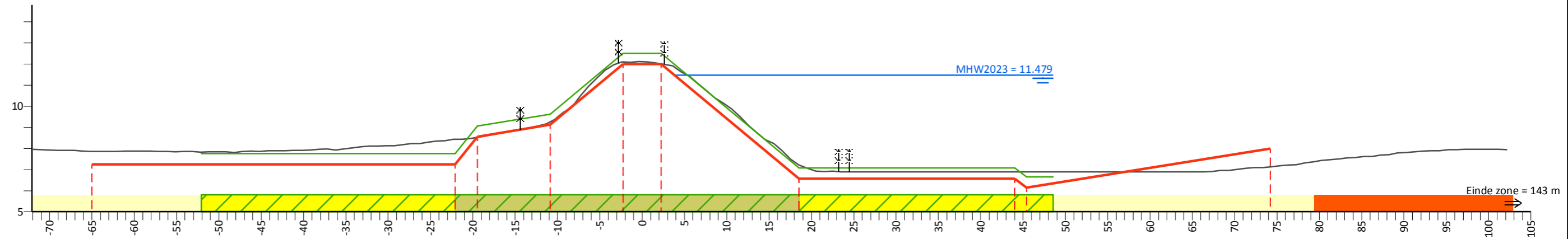
Legger Keent Ring Dwarsprofiel: 10+00-11+50

Gemaakt door:
Cluster Gis, Servicestaf
Gemaakt op:
04-05-2018
Versie:
Ontwerp,
DB d.d. 14-5-2018

Schaal:
Lengteschaal 1:500
Hoogteschaal 1:200
Bladnummer:
1 van 1
Papierformaat:
A3



Dwarsprofiel: 11+50-12+50



PvVR (mNAP)		7.75		7.75	9.06		9.63		12.50	12.50		7.07		7.07	6.65	6.65	
Afstand (m)		-52.1		-22.1	-19.5		-10.9		-2.3	2.3		18.6		44.0	45.4	48.6	
AHN (mNAP)	19.90	7.86		8.43	8.53		9.26		12.10	12.00		7.21		6.89		7.13	19.87
Afstand (m)	-72.1	-65.0		-22.1	-19.5		-10.9		-2.3	2.3		18.6		44.0	45.4	74.2	102.2
Legger (mNAP)		7.25		7.25	8.56		9.13		12.00	12.00		6.57		6.57	6.15	8.00	
Afstand (m)		-65.0		-22.1	-19.5		-10.9		-2.3	2.3		18.6		44.0	45.4	74.2	

Legenda

- Profiel van vrije ruimte (PvVR)
- Beheerprofiel
- Leggerprofiel
- Maatgevend Hoogwater 2023 (MWH mNAP)
- Afrastering
- Bebouwing
- Bomenrij
- Haag
- Muur
- Profiel van vrije ruimte wijziging
- Waterkering vastgesteld
- Beschermingszone A vastgesteld
- Beschermingszone B vastgesteld
- Beschermingszone B verwijderd
- Waterkering wijziging
- Beschermingszone A wijziging
- Beschermingszone B wijziging

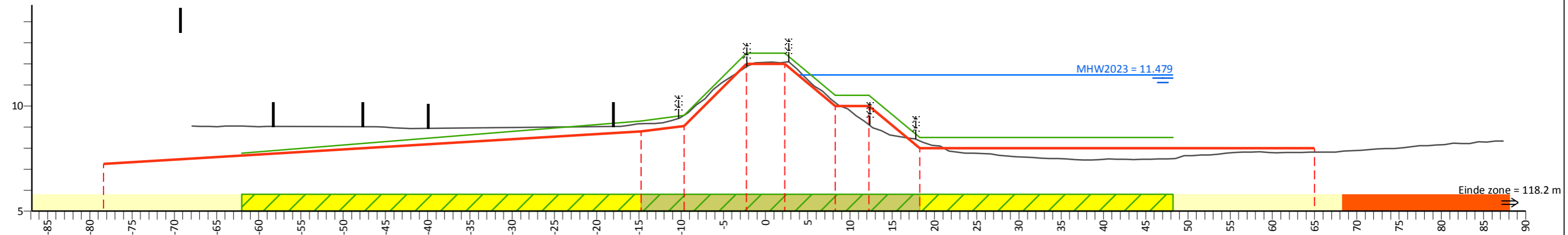
Legger Keent Ring Dwarsprofiel: 11+50-12+50

Gemaakt door:
Cluster Gis, Servicestaf
Gemaakt op:
04-05-2018
Versie:
Ontwerp,
DB d.d. 14-5-2018

Schaal:
Lengteschaal 1:500
Hoogteschaal 1:200
Bladnummer:
1 van 1
Papierformaat:
A3



Dwarsprofiel: 12+50-14+00



PvVR (mNAP)		7.75		9.29	9.55	12.50	12.50	10.50	10.50	8.50		8.50
Afstand (m)		-62.0		-14.8	-9.6	-2.3	2.3	8.3	12.3	18.2		48.2
AHN (mNAP)		22.60		9.15	9.55	11.88	12.07	10.16	9.10	8.34		7.80
Afstand (m)		-67.9		-14.8	-9.6	-2.3	2.3	8.3	12.3	18.2		65.0
Legger (mNAP)		7.25		8.79	9.05	12.00	12.00	10.00	10.00	8.00		8.00
Afstand (m)		-78.4		-14.8	-9.6	-2.3	2.3	8.3	12.3	18.2		65.0

Legenda

- Profiel van vrije ruimte (PvVR)
- Beheerprofiel
- Leggerprofiel
- Maatgevend Hoogwater 2023 (MWH mNAP)
- Afrastering
- Bebouwing
- Bomenrij
- Haag
- Muur
- Profiel van vrije ruimte wijziging
- Waterkering vastgesteld
- Beschermingszone A vastgesteld
- Beschermingszone B vastgesteld
- Beschermingszone B verwijderd
- Waterkering wijziging
- Beschermingszone A wijziging
- Beschermingszone B wijziging

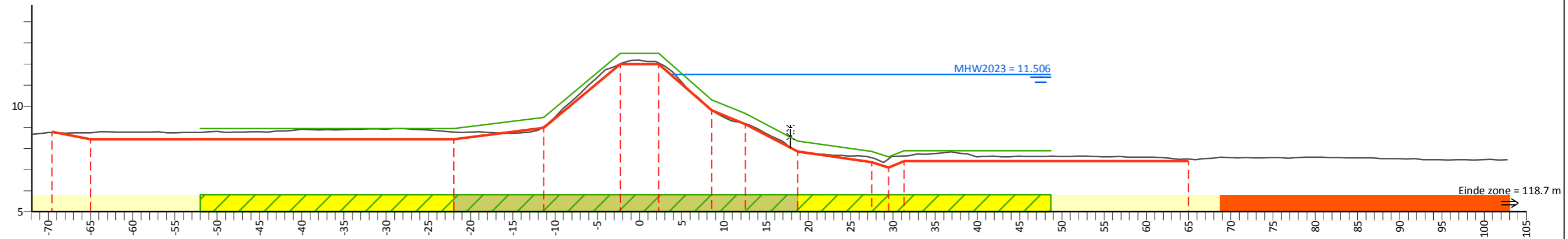
Legger Keent Ring Dwarsprofiel: 12+50-14+00

Gemaakt door:
Cluster Gis, Servicestaf
Gemaakt op:
04-05-2018
Versie:
Ontwerp,
DB d.d. 14-5-2018

Schaal:
Lengteschaal 1:500
Hoogteschaal 1:200
Bladnummer:
1 van 1
Papierformaat:
A3



Dwarsprofiel: 14+00-15+50



PvVR (mNAP)		8.94		8.94	9.47	12.50	12.50	10.30	9.65	8.35	7.85	7.60	7.90		7.90	
Afstand (m)		-52.0		-22.0	-11.3	-2.3	2.3	8.5	12.5	18.7	27.5	29.5	31.3		48.7	
AHN (mNAP)	21.70	8.75	8.74		8.78	9.04	12.00	12.05	9.84	9.17	7.86	7.56	7.51	7.65	7.50	18.65
Afstand (m)	-71.9	-69.6	-65.0		-22.0	-11.3	-2.3	2.3	8.5	12.5	18.7	27.5	29.5	31.3	65.0	102.8
Legger (mNAP)		8.79	8.44		8.44	8.97	12.00	12.00	9.80	9.15	7.85	7.35	7.10	7.40	7.40	
Afstand (m)		-69.6	-65.0		-22.0	-11.3	-2.3	2.3	8.5	12.5	18.7	27.5	29.5	31.3	65.0	

Legenda

- Profiel van vrije ruimte (PvVR)
- Beheerprofiel
- Leggerprofiel
- Maatgevend Hoogwater 2023 (MWH mNAP)
- Afrastering
- Bebouwing
- Bomenrij
- Haag
- Muur
- Profiel van vrije ruimte wijziging
- Waterkering vastgesteld
- Waterkering wijziging
- Beschermingszone A vastgesteld
- Beschermingszone A wijziging
- Beschermingszone B vastgesteld
- Beschermingszone B wijziging
- Beschermingszone B verwijderd

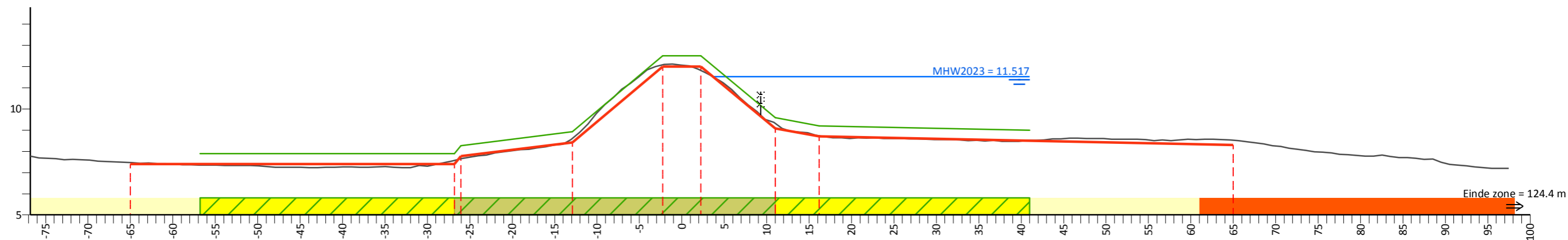
Legger Keent Ring Dwarsprofiel: 14+00-15+50

Gemaakt door:
Cluster Gis, Servicestaf
Gemaakt op:
04-05-2018
Versie:
Ontwerp,
DB d.d. 14-5-2018

Schaal:
Lengteschaal 1:500
Hoogteschaal 1:200
Bladnummer:
1 van 1
Papierformaat:
A3



Dwarsprofiel: 15+50-17+50



PvVR (mNAP)		7.90		8.27		8.92		12.50		12.50		9.58		9.20		9.00			
Afstand (m)		-56.8		-26.1		-12.9		-2.3		2.3		11.0		16.2		41.0			
AHN (mNAP)	19.43		7.47		7.64		8.61		12.08		11.80		9.32		8.73		8.53		18.00
Afstand (m)	-76.8		-65.0		-26.1		-12.9		-2.3		2.3		11.0		16.2		65.0		97.5
Legger (mNAP)		7.40		7.77		8.42		12.00		12.00		9.08		8.70		8.30			
Afstand (m)		-65.0		-26.1		-12.9		-2.3		2.3		11.0		16.2		65.0			

Legenda

- Profiel van vrije ruimte (PvVR)
- Beheerprofiel
- Leggerprofiel
- Maatgevend Hoogwater 2023 (MWH mNAP)
- Afrastering
- Bebouwing
- Bomenrij
- Haag
- Muur
- Profiel van vrije ruimte wijziging
- Waterkering vastgesteld
- Beschermingszone A vastgesteld
- Beschermingszone B vastgesteld
- Beschermingszone B verwijderd
- Waterkering wijziging
- Beschermingszone A wijziging
- Beschermingszone B wijziging

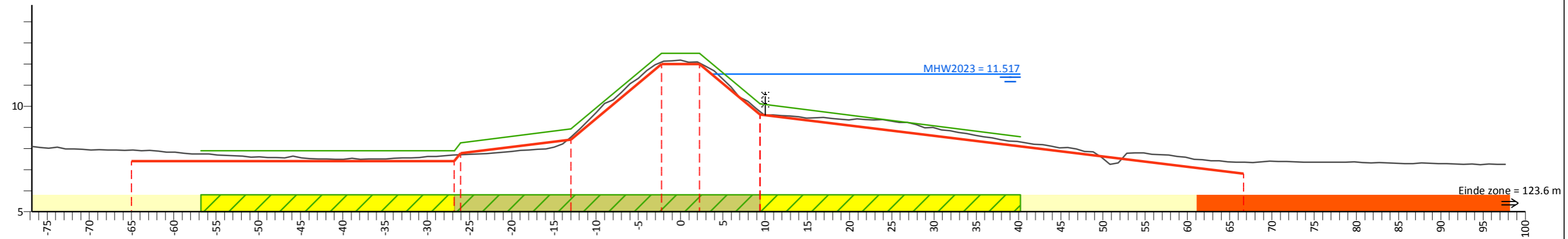
Legger Keent Ring Dwarsprofiel: 15+50-17+50

Gemaakt door:
Cluster Gis, Servicestaf
Gemaakt op:
04-05-2018
Versie:
Ontwerp,
DB d.d. 14-5-2018

Schaal:
Lengteschaal 1:500
Hoogteschaal 1:200
Bladnummer:
1 van 1
Papierformaat:
A3



Dwarsprofiel: 17+50-19+50



PvVR (mNAP)		7.90		8.27		8.92		12.50		12.50		10.11		8.55	
Afstand (m)		-56.8		-26.1		-13.0		-2.3		2.3		9.4		40.2	
AHN (mNAP)	20.23	7.93		7.71		8.53		12.10		12.04		9.74		7.35	18.12
Afstand (m)	-76.8	-65.0		-26.1		-13.0		-2.3		2.3		9.4		66.6	97.7
Legger (mNAP)		7.40		7.77		8.42		12.00		12.00		9.61		6.80	
Afstand (m)		-65.0		-26.1		-13.0		-2.3		2.3		9.4		66.6	

Legenda

- Profiel van vrije ruimte (PvVR)
- Beheerprofiel
- Leggerprofiel
- Maatgevend Hoogwater 2023 (MWH mNAP)
- Afrastering
- Bebouwing
- Bomenrij
- Haag
- Muur
- Profiel van vrije ruimte wijziging
- Waterkering vastgesteld
- Beschermingszone A vastgesteld
- Beschermingszone B vastgesteld
- Beschermingszone B verwijderd
- Waterkering wijziging
- Beschermingszone A wijziging
- Beschermingszone B wijziging

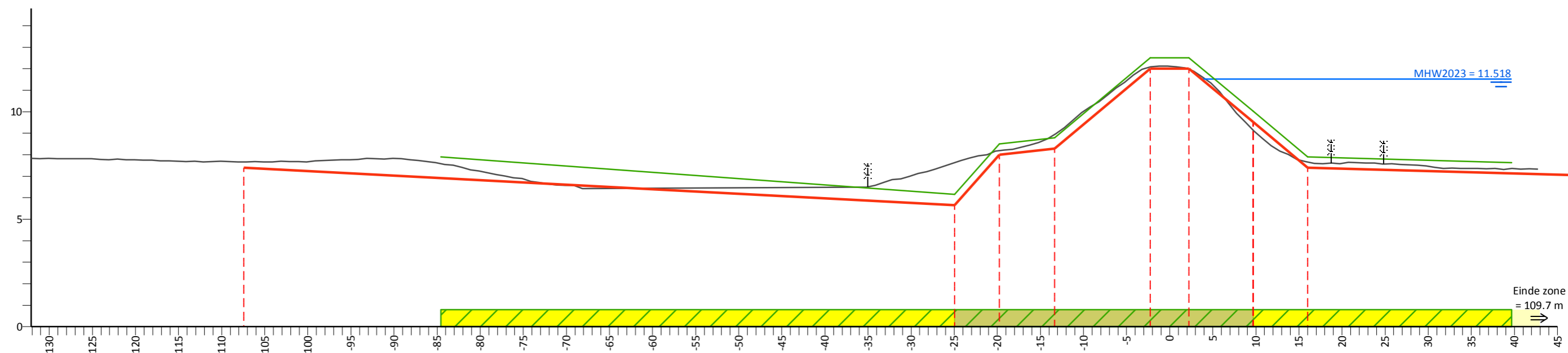
Legger Keent Ring Dwarsprofiel: 17+50-19+50

Gemaakt door:
Cluster Gis, Servicestaf
Gemaakt op:
04-05-2018
Versie:
Ontwerp,
DB d.d. 14-5-2018

Schaal:
Lengteschaal 1:500
Hoogteschaal 1:200
Bladnummer:
1 van 1
Papierformaat:
A3



Dwarsprofiel: 19+50-20+20



PvVR (mNAP)		7.90		6.15	8.50	8.79	12.50	12.50	10.02	7.90		7.63
Afstand (m)		-84.6		-25.0	-19.8	-13.4	-2.3	2.3	9.7	16.0		39.7
AHN (mNAP)	19.60		7.67		7.62	8.19	8.94	12.09	11.96	9.14	7.67	18.33
Afstand (m)	-132.1		-107.4		-25.0	-19.8	-13.4	-2.3	2.3	9.7	16.0	42.7
Legger (mNAP)			7.40		5.65	8.00	8.29	12.00	12.00	9.52	7.40	
Afstand (m)			-107.4		-25.0	-19.8	-13.4	-2.3	2.3	9.7	16.0	

Legenda

- Profiel van vrije ruimte (PvVR)
- Beheerprofiel
- Leggerprofiel
- Maatgevend Hoogwater 2023 (MWH mNAP)
- Afrastering
- Bebouwing
- Bomenrij
- Haag
- Muur
- Profiel van vrije ruimte wijziging
- Waterkering vastgesteld
- Beschermingszone A vastgesteld
- Beschermingszone B vastgesteld
- Beschermingszone B verwijderd
- Waterkering wijziging
- Beschermingszone A wijziging
- Beschermingszone B wijziging

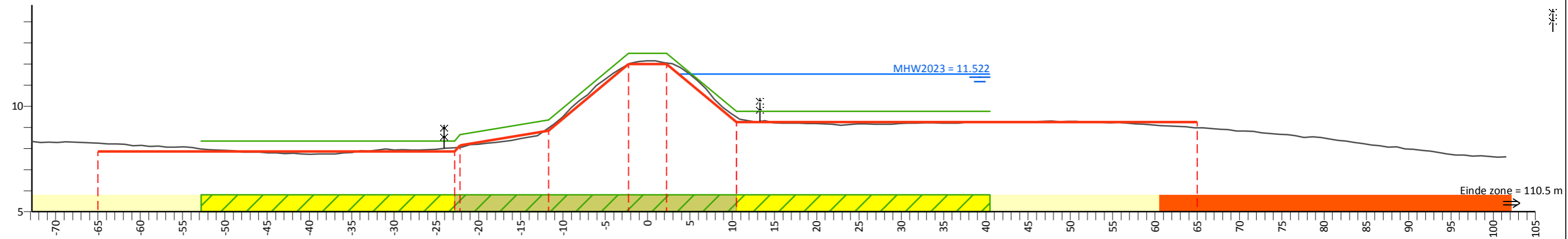
Legger Keent Ring Dwarsprofiel: 19+50-20+20

Gemaakt door:
Cluster Gis, Servicestaf
Gemaakt op:
04-05-2018
Versie:
Ontwerp,
DB d.d. 14-5-2018

Schaal:
Lengteschaal 1:500
Hoogteschaal 1:200
Bladnummer:
1 van 1
Papierformaat:
A3



Dwarsprofiel: 20+20-22+00



PvVR (mNAP)		8.35	8.65	9.35	12.50	12.50	9.75	9.75	
Afstand (m)		-52.8	-22.2	-11.7	-2.3	2.3	10.5	40.5	
AHN (mNAP)	20.82	8.24	8.06	8.98	11.99	12.04	9.49	8.98	19.00
Afstand (m)	-72.8	-65.0	-22.2	-11.7	-2.3	2.3	10.5	65.0	101.5
Legger (mNAP)		7.85	8.15	8.85	12.00	12.00	9.25	9.25	
Afstand (m)		-65.0	-22.2	-11.7	-2.3	2.3	10.5	65.0	

Legenda

- Profiel van vrije ruimte (PvVR)
- Beheerprofiel
- Leggerprofiel
- Maatgevend Hoogwater 2023 (MWH mNAP)
- Bomenrij
- Haag
- Muur
- Profiel van vrije ruimte wijziging
- Waterkering vastgesteld
- Beschermingszone A vastgesteld
- Beschermingszone B vastgesteld
- Beschermingszone B verwijderd
- Waterkering wijziging
- Beschermingszone A wijziging
- Beschermingszone B wijziging

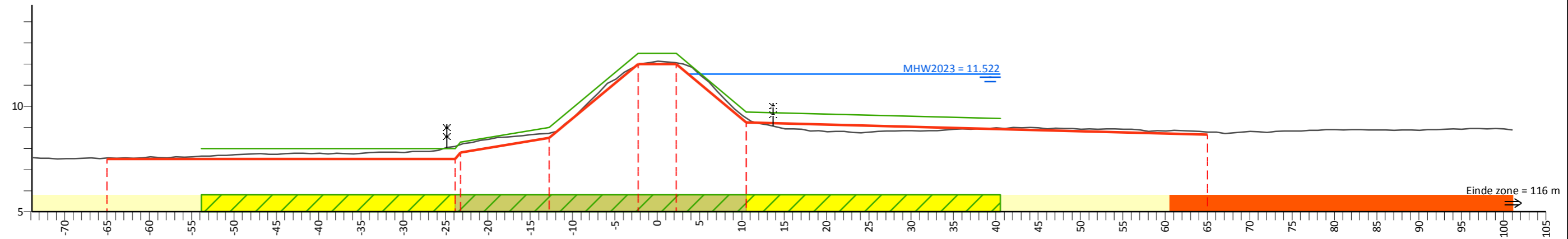
Legger Keent Ring Dwarsprofiel: 20+20-22+00

Gemaakt door:
Cluster Gis, Servicestaf
Gemaakt op:
04-05-2018
Versie:
Ontwerp,
DB d.d. 14-5-2018

Schaal:
Lengteschaal 1:500
Hoogteschaal 1:200
Bladnummer:
1 van 1
Papierformaat:
A3



Dwarsprofiel: 22+00-24+00



PvVR (mNAP)		8.00		8.30		9.00		12.50		12.50		9.73		9.41	
Afstand (m)		-53.9		-23.3		-12.8		-2.3		2.3		10.5		40.5	
AHN (mNAP)	18.94	7.54		8.18		8.72		11.95		12.05		9.43		8.77	22.19
Afstand (m)	-73.9	-65.0		-23.3		-12.8		-2.3		2.3		10.5		65.0	101.0
Legger (mNAP)		7.50		7.80		8.50		12.00		12.00		9.23		8.65	
Afstand (m)		-65.0		-23.3		-12.8		-2.3		2.3		10.5		65.0	

Legenda

- Profiel van vrije ruimte (PvVR)
- Beheerprofiel
- Leggerprofiel
- Maatgevend Hoogwater 2023 (MWH mNAP)
- Afrastering
- Bebouwing
- Bomenrij
- Haag
- Muur
- Profiel van vrije ruimte wijziging
- Waterkering vastgesteld
- Beschermszone A vastgesteld
- Beschermszone B vastgesteld
- Beschermszone B verwijderd
- Waterkering wijziging
- Beschermszone A wijziging
- Beschermszone B wijziging

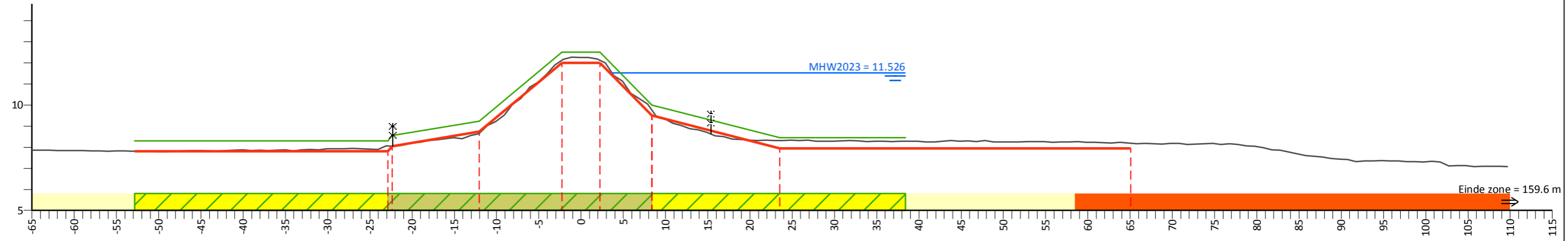
Legger Keent Ring Dwarsprofiel: 22+00-24+00

Gemaakt door:
Cluster Gis, Servicestaf
Gemaakt op:
04-05-2018
Versie:
Ontwerp,
DB d.d. 14-5-2018

Schaal:
Lengteschaal 1:500
Hoogteschaal 1:200
Bladnummer:
1 van 1
Papierformaat:
A3



Dwarsprofiel: 24+00-26+00



PvVR (mNAP)	8.30	8.55	9.24	12.50	12.50	10.00	8.45	8.45	
Afstand (m)	-52.9	-22.4	-12.0	-2.3	2.3	8.4	23.5	38.4	
AHN (mNAP)	19.66	8.04	8.65	12.12	12.12	9.76	8.32	8.19	17.71
Afstand (m)	-65.0	-22.4	-12.0	-2.3	2.3	8.4	23.5	65.1	109.7
Legger (mNAP)		8.05	8.74	12.00	12.00	9.50	7.95	7.95	
Afstand (m)		-22.4	-12.0	-2.3	2.3	8.4	23.5	65.1	

Legenda

- Profiel van vrije ruimte (PvVR)
- Beheerprofiel
- Leggerprofiel
- Maatgevend Hoogwater 2023 (MWH mNAP)
- Afrastering
- Bebouwing
- Bomenrij
- Haag
- Muur
- Profiel van vrije ruimte wijziging
- Waterkering vastgesteld
- Beschermingszone A vastgesteld
- Beschermingszone B vastgesteld
- Beschermingszone B verwijderd
- Waterkering wijziging
- Beschermingszone A wijziging
- Beschermingszone B wijziging

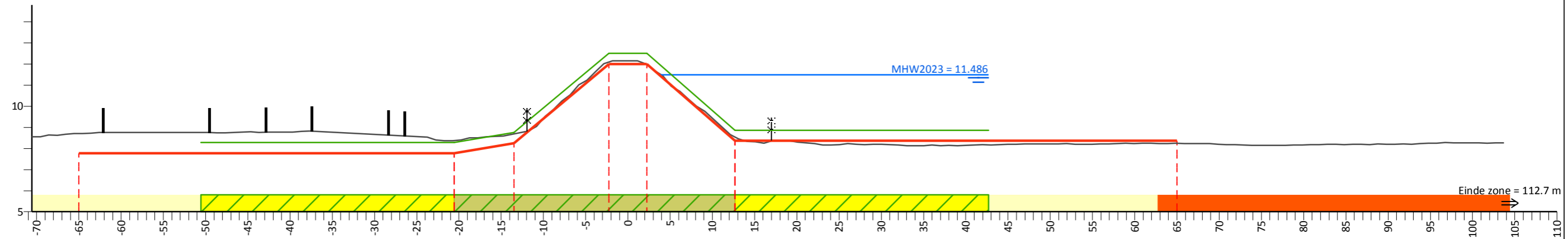
Legger Keent Ring Dwarsprofiel: 24+00-26+00

Gemaakt door:
Cluster Gis, Servicestaf
Gemaakt op:
04-05-2018
Versie:
Ontwerp,
DB d.d. 14-5-2018

Schaal:
Lengteschaal 1:500
Hoogteschaal 1:200
Bladnummer:
1 van 1
Papierformaat:
A3



Dwarsprofiel: 26+00-28+00



PvVR (mNAP)		8.28		8.28	8.75	12.50	12.50	8.86		8.86	
Afstand (m)		-50.6		-20.6	-13.5	-2.3	2.3	12.7		42.7	
AHN (mNAP)	21.37	8.71		8.37	8.69	12.09	11.96	8.54		8.25	20.65
Afstand (m)	-70.6	-65.0		-20.6	-13.5	-2.3	2.3	12.7		65.0	103.7
Legger (mNAP)		7.78		7.78	8.25	12.00	12.00	8.36		8.36	
Afstand (m)		-65.0		-20.6	-13.5	-2.3	2.3	12.7		65.0	

Legenda

- Profiel van vrije ruimte (PvVR)
- Beheerprofiel
- Leggerprofiel
- Maatgevend Hoogwater 2023 (MWH mNAP)
- Afrastering
- Bebouwing
- Bomenrij
- Haag
- Muur
- Profiel van vrije ruimte wijziging
- Waterkering vastgesteld
- Beschermingszone A vastgesteld
- Beschermingszone B vastgesteld
- Beschermingszone B verwijderd
- Waterkering wijziging
- Beschermingszone A wijziging
- Beschermingszone B wijziging

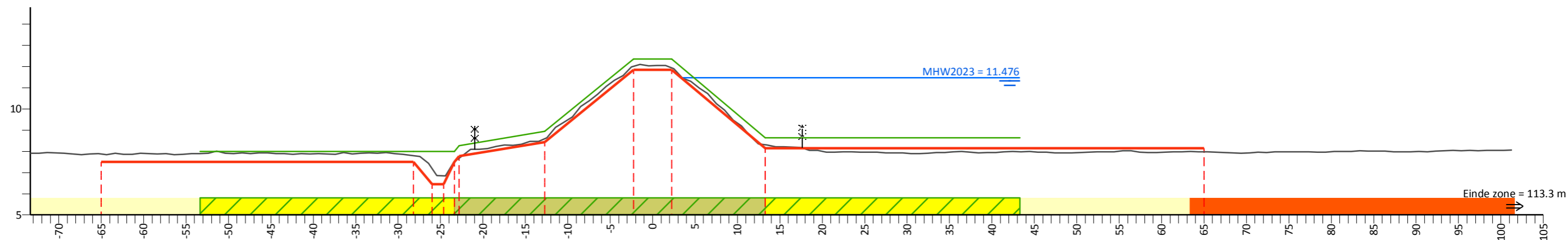
Legger Keent Ring Dwarsprofiel: 26+00-28+00

Gemaakt door:
Cluster Gis, Servicestaf
Gemaakt op:
04-05-2018
Versie:
Ontwerp,
DB d.d. 14-5-2018

Schaal:
Lengteschaal 1:500
Hoogteschaal 1:200
Bladnummer:
1 van 1
Papierformaat:
A3



Dwarsprofiel: 28+00-30+00



PvVR (mNAP)		8.00		8.00		8.27		8.94		12.35		12.35		8.64		8.64		
Afstand (m)		-53.3		-28.2		-22.8		-12.7		-2.3		2.3		13.3		43.3		
AHN (mNAP)	19.78	7.88		7.79	7.18	6.84	7.68		8.60		12.01		11.94		8.31		7.98	20.13
Afstand (m)	-73.3	-65.0		-28.2	-26.0	-24.7	-22.8		-12.7		-2.3		2.3		13.3		65.0	101.3
Legger (mNAP)		7.50		7.50	6.45		7.77		8.44		11.85		11.85		8.14		8.14	
Afstand (m)		-65.0		-28.2	-26.0	-24.7	-22.8		-12.7		-2.3		2.3		13.3		65.0	

Legenda

- Profiel van vrije ruimte (PvVR)
- Beheerprofiel
- Leggerprofiel
- Maatgevend Hoogwater 2023 (MWH mNAP)
- Afrastering
- Bebouwing
- Bomenrij
- Haag
- Muur
- Profiel van vrije ruimte wijziging
- Waterkering vastgesteld
- Beschermingszone A vastgesteld
- Beschermingszone B vastgesteld
- Beschermingszone B verwijderd
- Waterkering wijziging
- Beschermingszone A wijziging
- Beschermingszone B wijziging

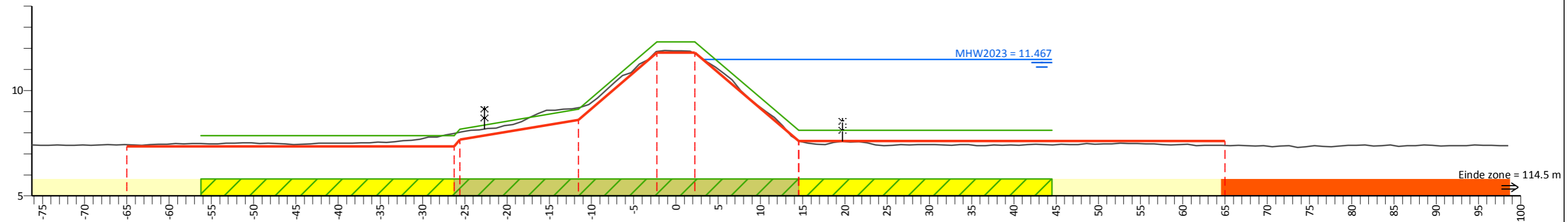
Legger Keent Ring Dwarsprofiel: 28+00-30+00

Gemaakt door:
Cluster Gis, Servicestaf
Gemaakt op:
04-05-2018
Versie:
Ontwerp,
DB d.d. 14-5-2018

Schaal:
Lengteschaal 1:500
Hoogteschaal 1:200
Bladnummer:
1 van 1
Papierformaat:
A3



Dwarsprofiel: 30+00-32+00



PvVR (mNAP)		7.85	8.17	9.11	12.30	12.30	8.11	8.11	
Afstand (m)		-56.2	-25.6	-11.5	-2.3	2.3	14.5	44.5	
AHN (mNAP)	18.55	7.43	8.02	9.19	11.85	11.75	7.62	7.40	18.47
Afstand (m)	-76.2	-65.0	-25.6	-11.5	-2.3	2.3	14.5	65.0	98.6
Legger (mNAP)		7.35	7.67	8.61	11.80	11.80	7.61	7.61	
Afstand (m)		-65.0	-25.6	-11.5	-2.3	2.3	14.5	65.0	

Legenda

- Profiel van vrije ruimte (PvVR)
- Beheerprofiel
- Leggerprofiel
- Maatgevend Hoogwater 2023 (MWH mNAP)
- Afrastering
- Bebouwing
- Bomenrij
- Haag
- Muur
- Profiel van vrije ruimte wijziging
- Waterkering vastgesteld
- Beschermingszone A vastgesteld
- Beschermingszone B vastgesteld
- Beschermingszone B verwijderd
- Waterkering wijziging
- Beschermingszone A wijziging
- Beschermingszone B wijziging

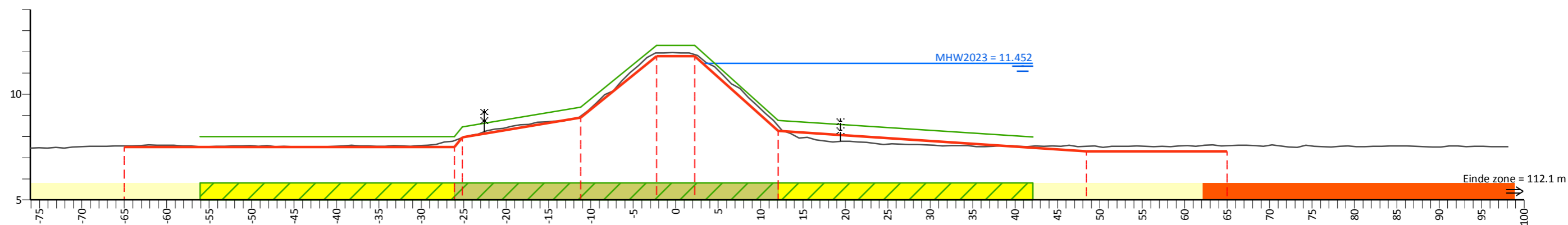
Legger Keent Ring Dwarsprofiel: 30+00-32+00

Gemaakt door:
Cluster Gis, Servicestaf
Gemaakt op:
04-05-2018
Versie:
Ontwerp,
DB d.d. 14-5-2018

Schaal:
Lengteschaal 1:500
Hoogteschaal 1:200
Bladnummer:
1 van 1
Papierformaat:
A3



Dwarsprofiel: 32+00-34+00



PvVR (mNAP)		8.00		8.46		9.39		12.30		12.30		8.76		7.97		
Afstand (m)		-56.1		-25.2		-11.2		-2.3		2.3		12.1		42.1		
AHN (mNAP)	18.61	7.56		7.95		8.95		11.94		11.86		8.50		7.53		18.79
Afstand (m)	-76.1	-65.0		-25.2		-11.2		-2.3		2.3		12.1		48.4		98.2
Legger (mNAP)		7.50		7.96		8.89		11.80		11.80		8.26		7.30		7.30
Afstand (m)		-65.0		-25.2		-11.2		-2.3		2.3		12.1		48.4		65.0

Legenda

- Profiel van vrije ruimte (PvVR)
- Beheerprofiel
- Leggerprofiel
- Maatgevend Hoogwater 2023 (MWH mNAP)
- Afrastering
- Bebouwing
- Bomenrij
- Haag
- Muur
- Profiel van vrije ruimte wijziging
- Waterkering vastgesteld
- Beschermingszone A vastgesteld
- Beschermingszone B vastgesteld
- Beschermingszone B verwijderd
- Waterkering wijziging
- Beschermingszone A wijziging
- Beschermingszone B wijziging

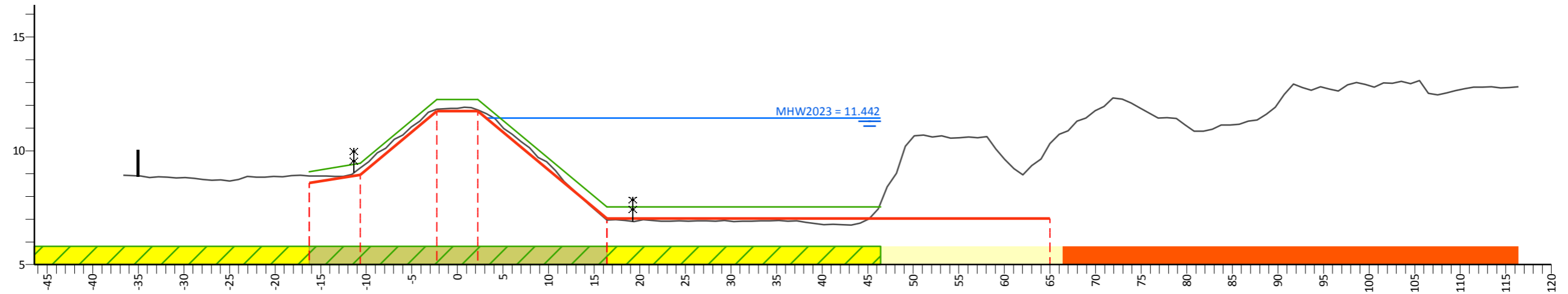
Legger Keent Ring Dwarsprofiel: 32+00-34+00

Gemaakt door:
Cluster Gis, Servicestaf
Gemaakt op:
04-05-2018
Versie:
Ontwerp,
DB d.d. 14-5-2018

Schaal:
Lengteschaal 1:500
Hoogteschaal 1:200
Bladnummer:
1 van 1
Papierformaat:
A3



Dwarsprofiel: 34+00-36+00



PvVR (mNAP)		9.08	9.45	12.25	12.25	7.53	7.53	
Afstand (m)		-16.3	-10.6	-2.3	2.3	16.4	46.4	
AHN (mNAP)	22.30	8.90	9.24	11.83	11.80	6.96	10.31	32.01
Afstand (m)	-36.7	-16.3	-10.6	-2.3	2.3	16.4	65.0	116.4
Legger (mNAP)		8.58	8.95	11.75	11.75	7.03	7.03	
Afstand (m)		-16.3	-10.6	-2.3	2.3	16.4	65.0	

Legenda

- Profiel van vrije ruimte (PvVR)
- Beheerprofiel
- Leggerprofiel
- Maatgevend Hoogwater 2023 (MWH mNAP)
- Afrastering
- Bebouwing
- Bomenrij
- Haag
- Muur
- Profiel van vrije ruimte wijziging
- Waterkering vastgesteld
- Beschermingszone A vastgesteld
- Beschermingszone B vastgesteld
- Beschermingszone B verwijderd
- Waterkering wijziging
- Beschermingszone A wijziging
- Beschermingszone B wijziging

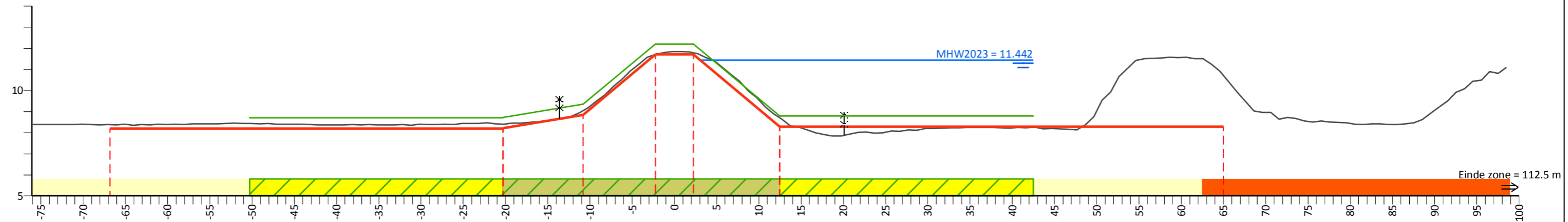
Legger Keent Ring Dwarsprofiel: 34+00-36+00

Gemaakt door:
Cluster Gis, Servicestaf
Gemaakt op:
04-05-2018
Versie:
Ontwerp,
DB d.d. 14-5-2018

Schaal:
Lengteschaal 1:500
Hoogteschaal 1:200
Bladnummer:
1 van 1
Papierformaat:
A3



Dwarsprofiel: 36+00-38+00



PvVR (mNAP)		8.70	8.72	9.35	12.20	12.20	8.79	8.79	
Afstand (m)		-50.3	-20.3	-10.8	-2.3	2.3	12.5	42.5	
AHN (mNAP)	20.94	8.38	8.41	9.05	11.71	11.79	8.70	10.70	27.75
Afstand (m)	-76.1	-66.8	-20.3	-10.8	-2.3	2.3	12.5	65.0	98.5
Legger (mNAP)		8.20	8.22	8.85	11.70	11.70	8.29	8.29	
Afstand (m)		-66.8	-20.3	-10.8	-2.3	2.3	12.5	65.0	

Legenda

- Profiel van vrije ruimte (PvVR)
- Beheerprofiel
- Leggerprofiel
- Maatgevend Hoogwater 2023 (MWH mNAP)
- Bomenrij
- Haag
- Muur
- Profiel van vrije ruimte wijziging
- Beschermingszone A vastgesteld
- Beschermingszone B vastgesteld
- Beschermingszone B verwijderd
- Waterkering vastgesteld
- Waterkering wijziging
- Beschermingszone A wijziging
- Beschermingszone B wijziging
- Afrastering
- Bebouwing

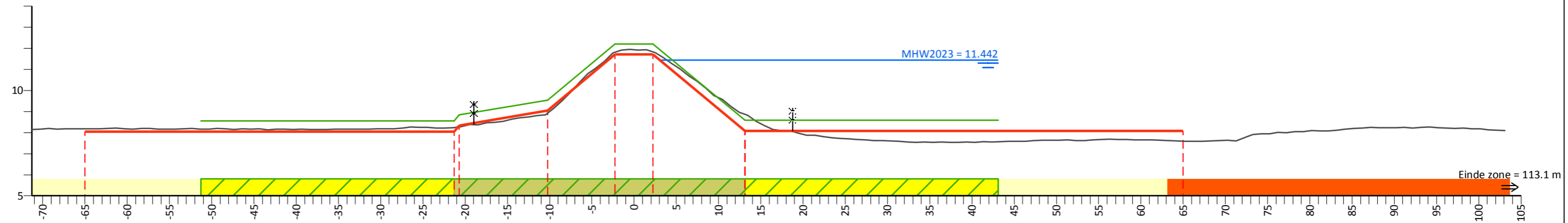
Legger Keent Ring Dwarsprofiel: 36+00-38+00

Gemaakt door:
Cluster Gis, Servicestaf
Gemaakt op:
04-05-2018
Versie:
Ontwerp,
DB d.d. 14-5-2018

Schaal:
Lengteschaal 1:500
Hoogteschaal 1:200
Bladnummer:
1 van 1
Papierformaat:
A3



Dwarsprofiel: 38+00-40+00



PvVR (mNAP)		8.55		8.84		9.54		12.20		12.20		8.58		8.58	
Afstand (m)		-51.3		-20.7		-10.2		-2.3		2.3		13.1		43.1	
AHN (mNAP)	20.39	8.18		8.27		8.92		11.81		11.82		8.87		7.59	20.26
Afstand (m)	-71.3	-65.0		-20.7		-10.2		-2.3		2.3		13.1		65.0	103.2
Legger (mNAP)		8.05		8.34		9.04		11.70		11.70		8.08		8.08	
Afstand (m)		-65.0		-20.7		-10.2		-2.3		2.3		13.1		65.0	

Legenda

- Profiel van vrije ruimte (PvVR)
- Beheerprofiel
- Leggerprofiel
- Maatgevend Hoogwater 2023 (MWH mNAP)
- Afrastering
- Bebouwing
- Bomenrij
- Haag
- Muur
- Profiel van vrije ruimte wijziging
- Waterkering vastgesteld
- Waterkering wijziging
- Beschermingszone A vastgesteld
- Beschermingszone A wijziging
- Beschermingszone B vastgesteld
- Beschermingszone B wijziging
- Beschermingszone B verwijderd
- Waterkering wijziging
- Beschermingszone A wijziging
- Beschermingszone B wijziging

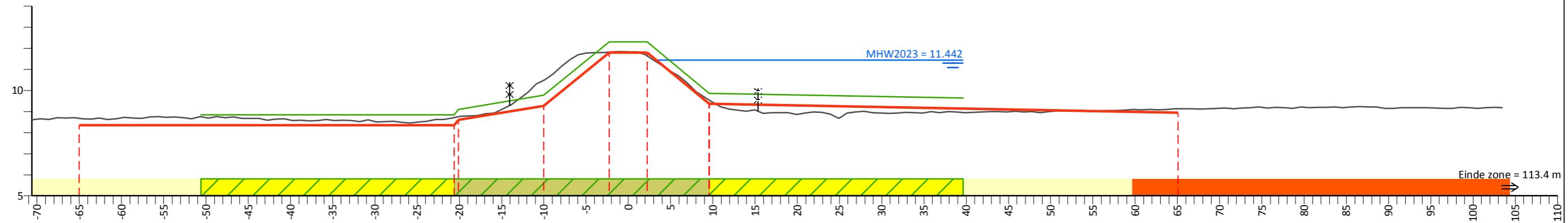
Legger Keent Ring Dwarsprofiel: 38+00-40+00

Gemaakt door:
Cluster Gis, Servicestaf
Gemaakt op:
04-05-2018
Versie:
Ontwerp,
DB d.d. 14-5-2018

Schaal:
Lengteschaal 1:500
Hoogteschaal 1:200
Bladnummer:
1 van 1
Papierformaat:
A3



Dwarsprofiel: 40+00-42+00



PvVR (mNAP)		8.85	9.10	9.77	12.30	12.30	9.86	9.64	
Afstand (m)		-50.6	-20.1	-10.0	-2.3	2.3	9.6	39.6	
AHN (mNAP)	21.49	8.67	8.76	10.49	11.81	11.63	9.53	9.13	22.96
Afstand (m)	-70.6	-65.0	-20.1	-10.0	-2.3	2.3	9.6	65.1	103.5
Legger (mNAP)		8.35	8.60	9.27	11.80	11.80	9.36	8.95	
Afstand (m)		-65.0	-20.1	-10.0	-2.3	2.3	9.6	65.1	

Legenda

- Profiel van vrije ruimte (PvVR)
- Beheerprofiel
- Leggerprofiel
- Maatgevend Hoogwater 2023 (MWH mNAP)
- Afrastering
- Bebouwing
- Bomenrij
- Haag
- Muur
- Profiel van vrije ruimte wijziging
- Waterkering vastgesteld
- Beschermingszone A vastgesteld
- Beschermingszone B vastgesteld
- Beschermingszone B verwijderd
- Waterkering wijziging
- Beschermingszone A wijziging
- Beschermingszone B wijziging

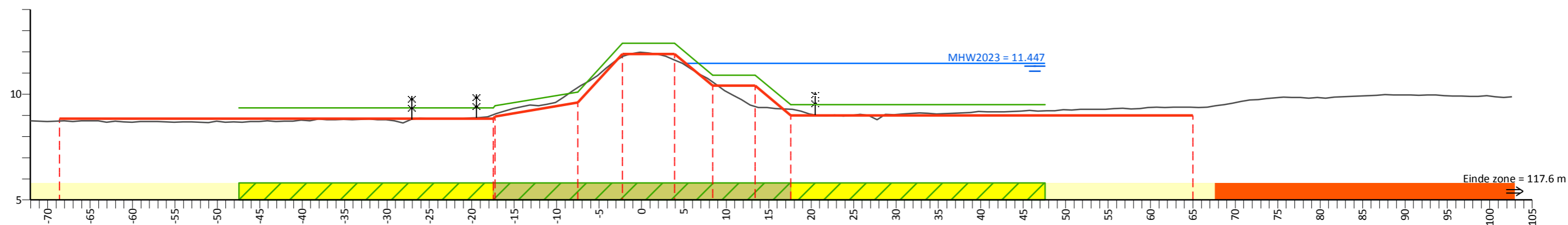
Legger Keent Ring Dwarsprofiel: 40+00-42+00

Gemaakt door:
Cluster Gis, Servicestaf
Gemaakt op:
04-05-2018
Versie:
Ontwerp,
DB d.d. 14-5-2018

Schaal:
Lengteschaal 1:500
Hoogteschaal 1:200
Bladnummer:
1 van 1
Papierformaat:
A3



Dwarsprofiel: 42+00-0+00



PvVR (mNAP)		9.35		9.45		10.10		12.40		12.40		10.90		10.90		9.50		9.50	
Afstand (m)		-47.5		-17.3		-7.5		-2.3		3.9		8.4		13.4		17.6		47.6	
AHN (mNAP)	21.87	8.73		9.06		10.31		11.77		11.60		10.57		9.41		9.28		9.37	24.69
Afstand (m)	-72.0	-68.6		-17.3		-7.5		-2.3		3.9		8.4		13.4		17.6		65.0	102.6
Legger (mNAP)		8.85		8.95		9.60		11.90		11.90		10.40		10.40		9.00		9.00	
Afstand (m)		-68.6		-17.3		-7.5		-2.3		3.9		8.4		13.4		17.6		65.0	

Legenda

- Profiel van vrije ruimte (PvVR)
- Beheerprofiel
- Leggerprofiel
- Maatgevend Hoogwater 2023 (MWH mNAP)
- Afrastering
- Bebouwing
- Bomenrij
- Haag
- Muur
- Profiel van vrije ruimte wijziging
- Waterkering vastgesteld
- Beschermingszone A vastgesteld
- Beschermingszone B vastgesteld
- Beschermingszone B verwijderd
- Waterkering wijziging
- Beschermingszone A wijziging
- Beschermingszone B wijziging

Legger Keent Ring Dwarsprofiel: 42+00-0+00

Gemaakt door:
Cluster Gis, Servicestaf
Gemaakt op:
04-05-2018
Versie:
Ontwerp,
DB d.d. 14-5-2018

Schaal:
Lengteschaal 1:500
Hoogteschaal 1:200
Bladnummer:
1 van 1
Papierformaat:
A3

