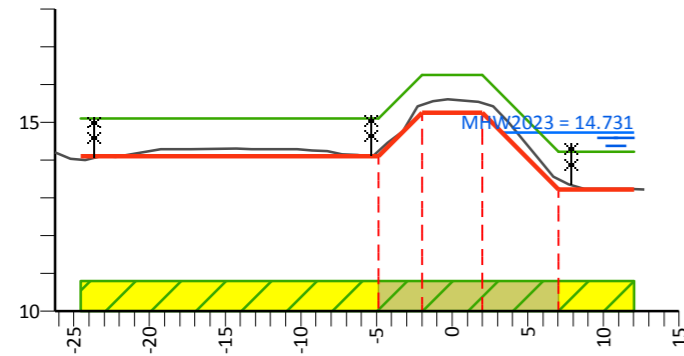


Dwarsprofiel: 1+00-1+75



| | | | | | | |
|---------------|-------|-------|-------|-------|-------|-------|
| PvVR (mNAP) | 15.10 | 15.10 | 16.25 | 16.25 | 14.22 | 14.22 |
| Afstand (m) | -24.6 | -4.9 | -2.0 | 2.0 | 7.0 | 12.0 |
| AHN (mNAP) | 35.51 | 14.24 | 15.46 | 15.51 | 13.50 | 33.08 |
| Afstand (m) | -26.2 | -4.9 | -2.0 | 2.0 | 7.0 | 12.7 |
| Legger (mNAP) | | 14.10 | 15.25 | 15.25 | 13.22 | |
| Afstand (m) | | -4.9 | -2.0 | 2.0 | 7.0 | |

Legenda

| | | | | |
|--------------------------------------|-------------|----------|------------------------------------|-------------------------------|
| Profiel van vrije ruimte (PvVR) | Afrastering | Bomenrij | Profiel van vrije ruimte wijziging | Beschermingszone B verwijderd |
| Beheerprofiel | Bebouwing | Haag | Waterkering vastgesteld | Waterkering wijziging |
| Leggerprofiel | | Muur | Beschermingszone A vastgesteld | Beschermingszone A wijziging |
| Maatgevend Hoogwater 2023 (MWH mNAP) | | | Beschermingszone B vastgesteld | Beschermingszone B wijziging |

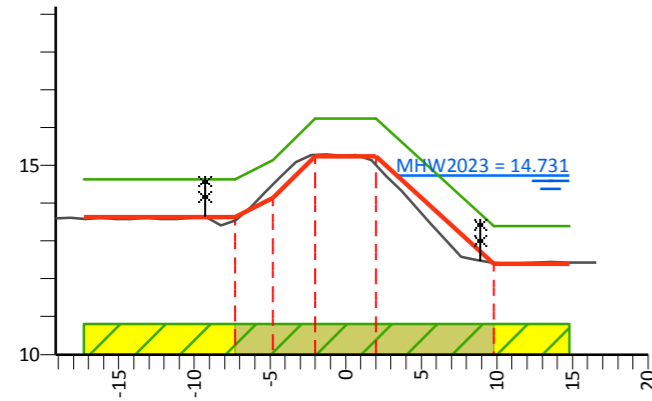
Legger St.Jansbeek Dwarsprofiel: 1+00-1+75

Gemaakt door:
Cluster Gis, Servicestaf
Gemaakt op:
08-05-2018
Versie:
Ontwerp,
DB d.d. 14-5-2018

Schaal:
Lengteschaal 1:500
Hoogteschaal 1:200
Bladnummer:
1 van 1
Papierformaat:
A3



Dwarsprofiel: 1+75-3+00



| | | | | | | | |
|---------------|-------|-------|-------|-------|-------|-------|-------|
| PvVR (mNAP) | 14.63 | 14.63 | 15.14 | 16.25 | 16.25 | 13.40 | 13.40 |
| Afstand (m) | -17.3 | -7.3 | -4.8 | -2.0 | 2.0 | 9.8 | 14.8 |
| AHN (mNAP) | 34.00 | 13.55 | 14.50 | 15.28 | 15.01 | 12.42 | 31.07 |
| Afstand (m) | -19.2 | -7.3 | -4.8 | -2.0 | 2.0 | 9.8 | 16.6 |
| Legger (mNAP) | | 13.63 | 14.14 | 15.25 | 15.25 | 12.40 | |
| Afstand (m) | | -7.3 | -4.8 | -2.0 | 2.0 | 9.8 | |

Legenda

- Profiel van vrije ruimte (PvVR)
- Beheerprofiel
- Leggerprofiel
- Maatgevend Hoogwater 2023 (MWH mNAP)
- Afrastering
- Bebouwing
- Bomenrij
- Haag
- Muur
- Profiel van vrije ruimte wijziging
- Waterkering vastgesteld
- Beschermingszone A vastgesteld
- Beschermingszone B vastgesteld
- Beschermingszone B verwijderd
- Waterkering wijziging
- Beschermingszone A wijziging
- Beschermingszone B wijziging

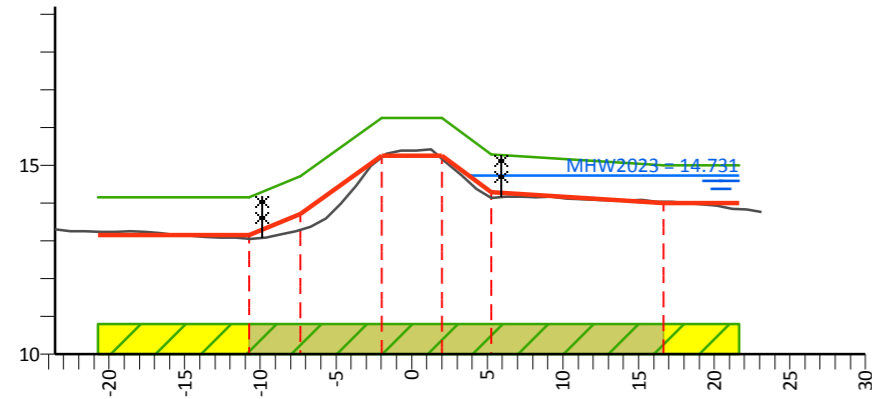
Legger St.Jansbeek Dwarsprofiel: 1+75-3+00

Gemaakt door:
Cluster Gis, Servicestaf
Gemaakt op:
11-05-2018
Versie:
Ontwerp,
DB d.d. 14-5-2018

Schaal:
Lengteschaal 1:500
Hoogteschaal 1:200
Bladnummer:
1 van 1
Papierformaat:
A3



Dwarsprofiel: 3+00-3+75



| | | | | | | | | |
|---------------|-------|-------|-------|-------|-------|-------|-------|-------|
| PvVR (mNAP) | 14.15 | 14.15 | 14.71 | 16.25 | 16.25 | 15.30 | 15.00 | 15.00 |
| Afstand (m) | -20.7 | -10.7 | -7.3 | -2.0 | 2.0 | 5.3 | 16.7 | 21.7 |
| AHN (mNAP) | 33.29 | 13.07 | 13.30 | 15.22 | 15.17 | 14.14 | 14.04 | 34.41 |
| Afstand (m) | -23.6 | -10.7 | -7.3 | -2.0 | 2.0 | 5.3 | 16.7 | 23.2 |
| Legger (mNAP) | | 13.15 | 13.71 | 15.25 | 15.25 | 14.30 | 14.00 | |
| Afstand (m) | | -10.7 | -7.3 | -2.0 | 2.0 | 5.3 | 16.7 | |

Legenda

- Profiel van vrije ruimte (PvVR)
- Beheerprofiel
- Leggerprofiel
- Maatgevend Hoogwater 2023 (MWH mNAP)
- Afrastering
- Bebouwing
- Bomenrij
- Haag
- Muur
- Profiel van vrije ruimte wijziging
- Waterkering vastgesteld
- Beschermingszone A vastgesteld
- Beschermingszone B vastgesteld
- Beschermingszone B verwijderd
- Waterkering wijziging
- Beschermingszone A wijziging
- Beschermingszone B wijziging

Legger St.Jansbeek Dwarsprofiel: 3+00-3+75

Gemaakt door:
Cluster Gis, Servicestaf
Gemaakt op:
08-05-2018
Versie:
Ontwerp,
DB d.d. 14-5-2018

Schaal:
Lengteschaal 1:500
Hoogteschaal 1:200
Bladnummer:
1 van 1
Papierformaat:
A3

