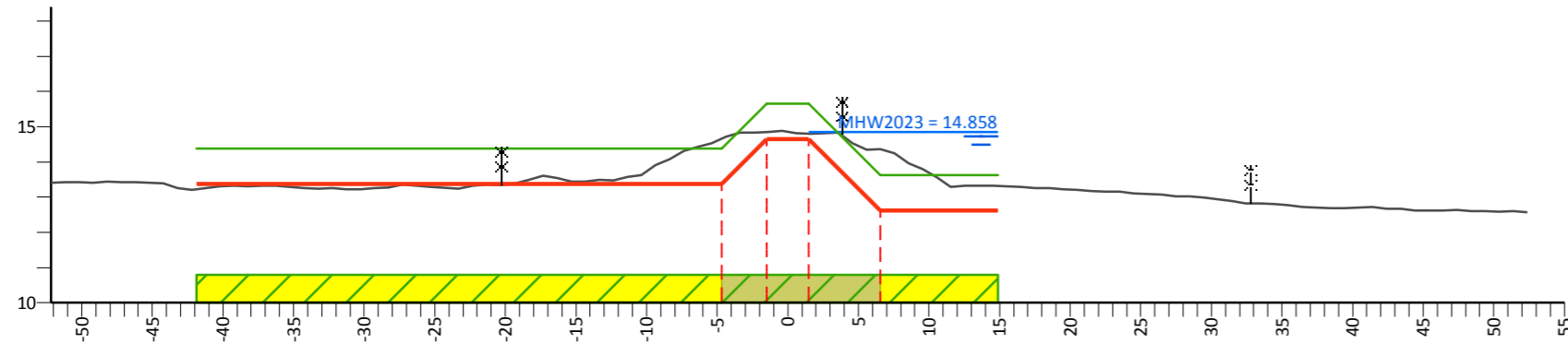


Dwarsprofiel: 0+00-2+50



PvVR (mNAP)		14.38		14.38	15.65	15.65	13.63	13.63	
Afstand (m)		-41.9		-4.7	-1.5	1.5	6.6	14.9	
AHN (mNAP)	33.54		14.66	14.85	14.81	14.36		31.41	
Afstand (m)	-52.2		-4.7	-1.5	1.5	6.6		52.4	
Legger (mNAP)			13.38	14.65	14.65	12.63			
Afstand (m)			-4.7	-1.5	1.5	6.6			

Legenda

- Profiel van vrije ruimte (PvVR)
- Beheerprofiel
- Leggerprofiel
- Maatgevend Hoogwater 2023 (MWH mNAP)
- Afrastering
- Bebouwing
- Bomenrij
- Haag
- Muur
- Profiel van vrije ruimte wijziging
- Waterkering vastgesteld
- Beschermingszone A vastgesteld
- Beschermingszone B vastgesteld
- Beschermingszone B verwijderd
- Waterkering wijziging
- Beschermingszone A wijziging
- Beschermingszone B wijziging

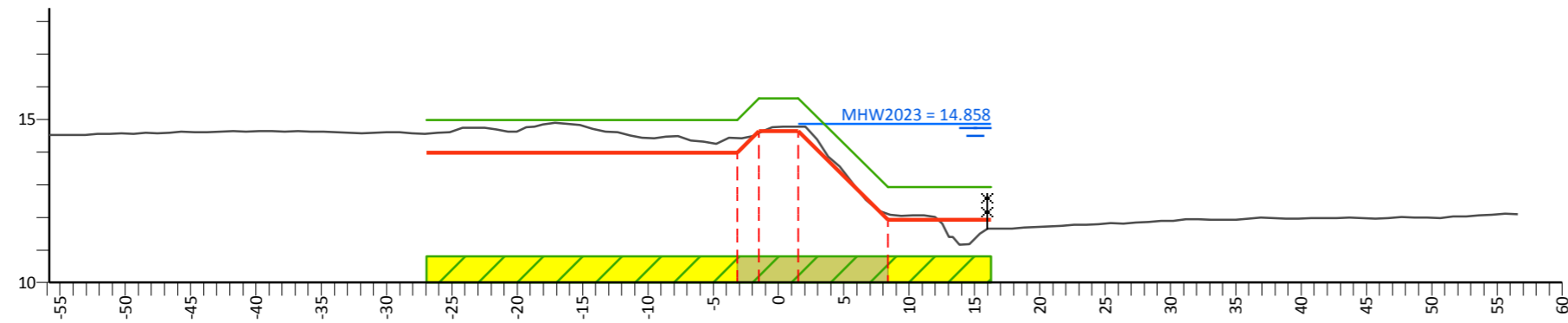
Legger Groeningen Dwarsprofiel: 0+00-2+50

Gemaakt door:
Cluster Gis, Servicestaf
Gemaakt op:
08-05-2018
Versie:
Ontwerp,
DB d.d. 14-5-2018

Schaal:
Lengteschaal 1:500
Hoogteschaal 1:200
Bladnummer:
1 van 1
Papierformaat:
A3



Dwarsprofiel: 2+50-3+50



PvVR (mNAP)		14.98		14.98	15.64	12.92	12.92	
Afstand (m)		-27.0		-3.1	-1.5	1.5	8.4	16.3
AHN (mNAP)	36.29		14.42	14.59	14.78	12.10		30.22
Afstand (m)	-55.8		-3.1	-1.5	1.5	8.4		56.6
Legger (mNAP)			13.98	14.64	14.64	11.92		
Afstand (m)			-3.1	-1.5	1.5	8.4		

Legenda

- Profiel van vrije ruimte (PvVR)
- Beheerprofiel
- Leggerprofiel
- Maatgevend Hoogwater 2023 (MWH mNAP)
- Afrastering
- Bebouwing
- Bomenrij
- Haag
- Muur
- Profiel van vrije ruimte wijziging
- Waterkering vastgesteld
- Beschermingszone A vastgesteld
- Beschermingszone B vastgesteld
- Beschermingszone B verwijderd
- Waterkering wijziging
- Beschermingszone A wijziging
- Beschermingszone B wijziging

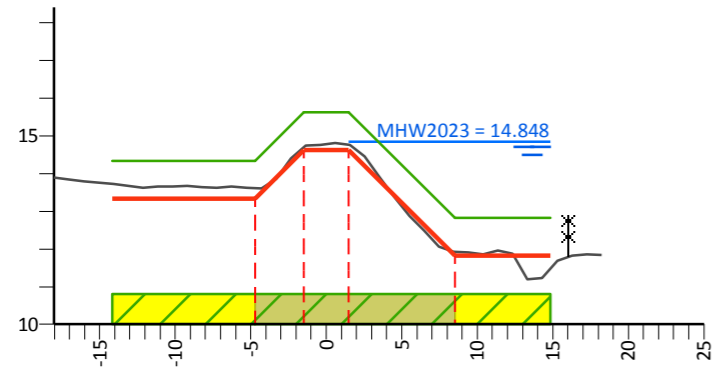
Legger Groeningen Dwarsprofiel: 2+50-3+50

Gemaakt door:
Cluster Gis, Servicestaf
Gemaakt op:
04-05-2018
Versie:
Ontwerp,
DB d.d. 14-5-2018

Schaal:
Lengteschaal 1:500
Hoogteschaal 1:200
Bladnummer:
1 van 1
Papierformaat:
A3



Dwarsprofiel: 3+50-4+50



PvVR (mNAP)	14.33	14.33	15.62	15.62	12.82	12.82
Afstand (m)	-14.2	-4.7	-1.5	1.5	8.5	14.8
AHN (mNAP)	34.72	13.61	14.69	14.75	11.93	29.59
Afstand (m)	-18.0	-4.7	-1.5	1.5	8.5	18.2
Legger (mNAP)		13.33	14.62	14.62	11.82	
Afstand (m)		-4.7	-1.5	1.5	8.5	

Legenda

- Profiel van vrije ruimte (PvVR)
- Beheerprofiel
- Leggerprofiel
- Maatgevend Hoogwater 2023 (MWH mNAP)
- Bomenrij
- Haag
- Muur
- Profiel van vrije ruimte wijziging
- Waterkering vastgesteld
- Beschermingszone A vastgesteld
- Beschermingszone B vastgesteld
- Beschermingszone B verwijderd
- Waterkering wijziging
- Beschermingszone A wijziging
- Beschermingszone B wijziging

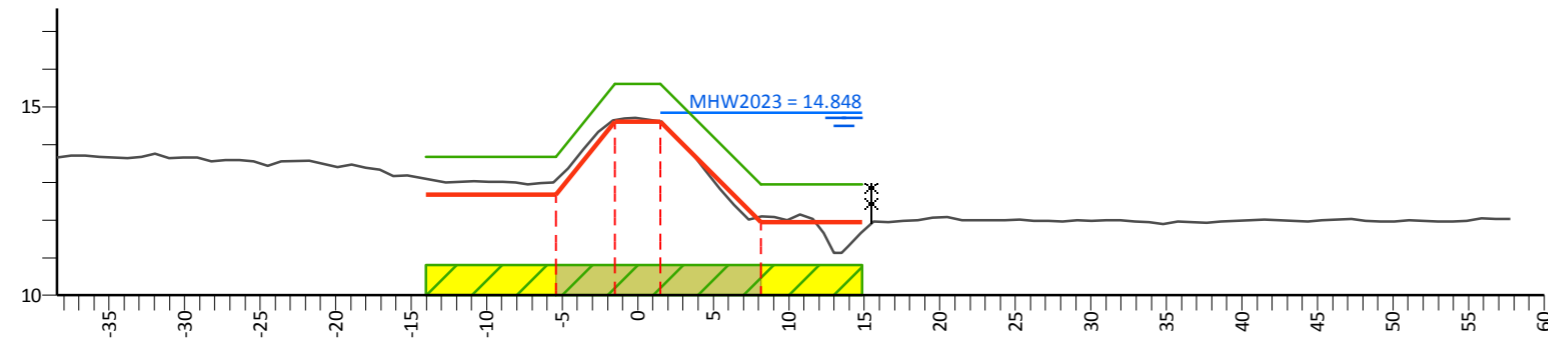
Legger Groeningen Dwarsprofiel: 3+50-4+50

Gemaakt door:
Cluster Gis, Servicestaf
Gemaakt op:
04-05-2018
Versie:
Ontwerp,
DB d.d. 14-5-2018

Schaal:
Lengteschaal 1:500
Hoogteschaal 1:200
Bladnummer:
1 van 1
Papierformaat:
A3



Dwarsprofiel: 4+50-5+45



PvVR (mNAP)		13.67	13.67	15.61	15.61	12.94	12.94	
Afstand (m)		-14.0	-5.4	-1.5	1.5	8.2	14.9	
AHN (mNAP)	34.15		13.05	14.64	14.61	12.09		30.09
Afstand (m)	-38.4		-5.4	-1.5	1.5	8.2		57.8
Legger (mNAP)			12.67	14.61	14.61	11.94		
Afstand (m)			-5.4	-1.5	1.5	8.2		

Legenda

- Profiel van vrije ruimte (PvVR)
- Beheerprofiel
- Leggerprofiel
- Maatgevend Hoogwater 2023 (MWH mNAP)
- Afrastering
- Bebouwing
- Bomenrij
- Haag
- Muur
- Profiel van vrije ruimte wijziging
- Waterkering vastgesteld
- Beschermingszone A vastgesteld
- Beschermingszone B vastgesteld
- Beschermingszone B verwijderd
- Waterkering wijziging
- Beschermingszone A wijziging
- Beschermingszone B wijziging

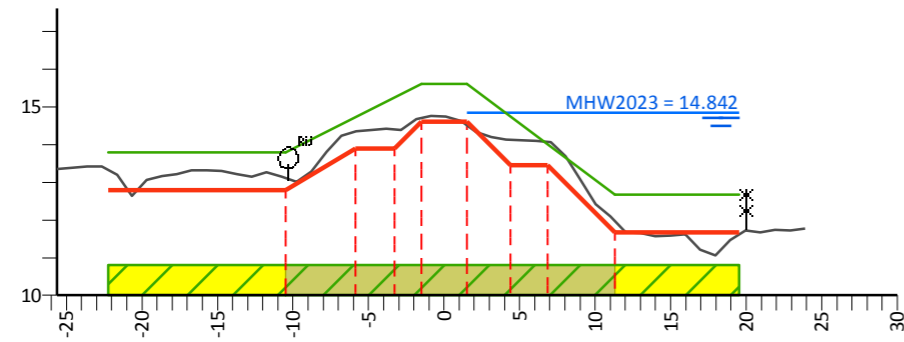
Legger Groeningen Dwarsprofiel: 4+50-5+45

Gemaakt door:
Cluster Gis, Servicestaf
Gemaakt op:
04-05-2018
Versie:
Ontwerp,
DB d.d. 14-5-2018

Schaal:
Lengteschaal 1:500
Hoogteschaal 1:200
Bladnummer:
1 van 1
Papierformaat:
A3



Dwarsprofiel: 5+45-6+10



PvVR (mNAP)	13.79	13.79	15.60	15.60	12.67	12.67				
Afstand (m)	-22.2	-10.5	-1.5	1.5	11.3	19.5				
AHN (mNAP)	33.39	13.11	14.34	14.41	14.70	14.51	14.13	14.08	11.98	29.41
Afstand (m)	-25.6	-10.5	-5.9	-3.3	-1.5	1.5	4.4	6.9	11.3	23.9
Legger (mNAP)		12.79	13.90	13.90	14.60	14.60	13.45	13.45	11.67	
Afstand (m)		-10.5	-5.9	-3.3	-1.5	1.5	4.4	6.9	11.3	

Legenda

- Profiel van vrije ruimte (PvVR)
- Beheerprofiel
- Leggerprofiel
- Maatgevend Hoogwater 2023 (MWH mNAP)
- Afrostering
- Bebouwing
- Bomenrij
- Haag
- Muur
- Profiel van vrije ruimte wijziging
- Waterkering vastgesteld
- Waterkering wijziging
- Beschermszone A vastgesteld
- Beschermszone A wijziging
- Beschermszone B vastgesteld
- Beschermszone B wijziging
- Beschermszone B verwijderd
- Waterkering wijziging
- Beschermszone A wijziging
- Beschermszone B wijziging

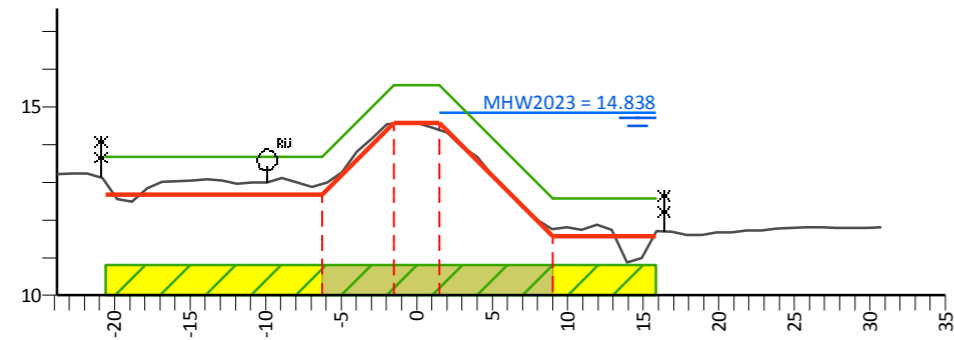
Legger Groeningen Dwarsprofiel: 5+45-6+10

Gemaakt door:
Cluster Gis, Servicestaf
Gemaakt op:
04-05-2018
Versie:
Ontwerp,
DB d.d. 14-5-2018

Schaal:
Lengteschaal 1:500
Hoogteschaal 1:200
Bladnummer:
1 van 1
Papierformaat:
A3



Dwarsprofiel: 6+10-7+70



PvVR (mNAP)	13.67	13.67	15.57	15.57	12.57	12.57
Afstand (m)	-20.6	-6.2	-1.5	1.5	9.0	15.9
AHN (mNAP)	33.05	12.96	14.56	14.39	11.75	29.50
Afstand (m)	-23.8	-6.3	-1.5	1.5	9.0	30.8
Legger (mNAP)		12.67	14.57	14.57	11.57	
Afstand (m)		-6.2	-1.5	1.5	9.0	

Legenda

- Profiel van vrije ruimte (PvVR)
- Beheerprofiel
- Leggerprofiel
- Maatgevend Hoogwater 2023 (MWH mNAP)
- Afrastering
- Bebouwing
- Bomenrij
- Haag
- Muur
- Profiel van vrije ruimte wijziging
- Waterkering vastgesteld
- Beschermingszone A vastgesteld
- Beschermingszone B vastgesteld
- Beschermingszone B verwijderd
- Waterkering wijziging
- Beschermingszone A wijziging
- Beschermingszone B wijziging

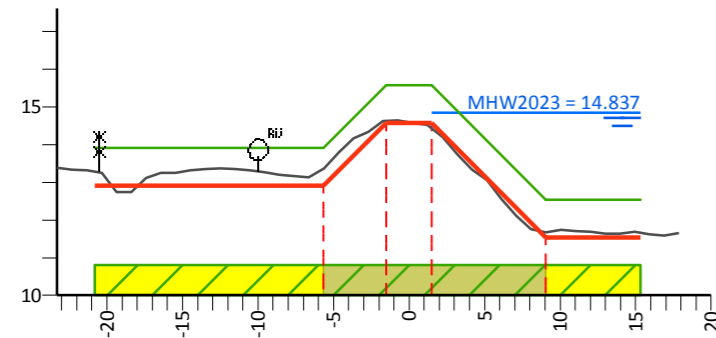
Legger Groeningen Dwarsprofiel: 6+10-7+70

Gemaakt door:
Cluster Gis, Servicestaf
Gemaakt op:
04-05-2018
Versie:
Ontwerp,
DB d.d. 14-5-2018

Schaal:
Lengteschaal 1:500
Hoogteschaal 1:200
Bladnummer:
1 van 1
Papierformaat:
A3



Dwarsprofiel: 7+70-8+95



PvVR (mNAP)	13.91	13.91	15.57	15.57	12.54	12.54
Afstand (m)	-20.8	-5.7	-1.5	1.5	9.0	15.3
AHN (mNAP)	33.44	13.36	14.62	14.43	11.67	29.12
Afstand (m)	-23.3	-5.7	-1.5	1.5	9.0	17.9
Legger (mNAP)		12.91	14.57	14.57	11.54	
Afstand (m)		-5.7	-1.5	1.5	9.0	

Legenda

- Profiel van vrije ruimte (PvVR)
- Beheerprofiel
- Leggerprofiel
- Maatgevend Hoogwater 2023 (MWH mNAP)
- Afrastering
- Bebouwing
- Bomenrij
- Haag
- Muur
- Profiel van vrije ruimte wijziging
- Waterkering vastgesteld
- Beschermingszone A vastgesteld
- Beschermingszone B vastgesteld
- Beschermingszone B verwijderd
- Waterkering wijziging
- Beschermingszone A wijziging
- Beschermingszone B wijziging

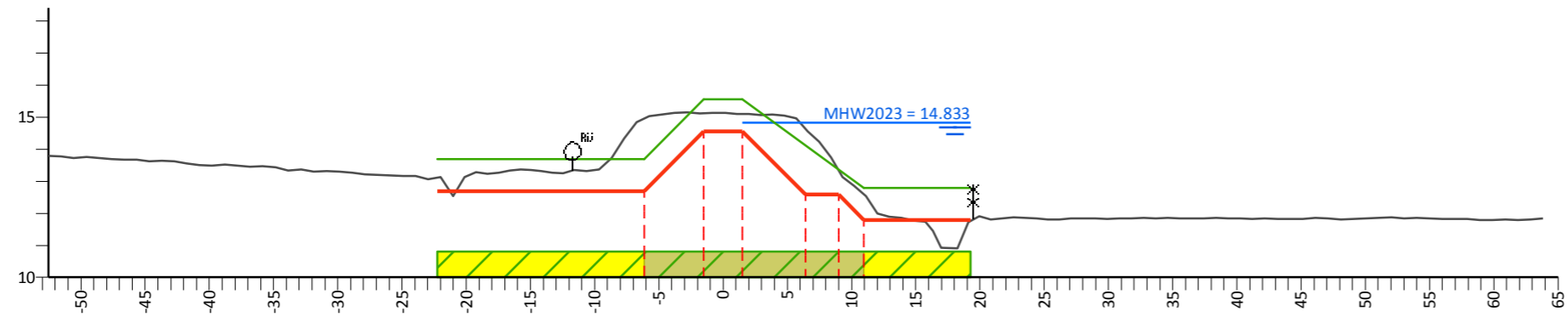
Legger Groeningen Dwarsprofiel: 7+70-8+95

Gemaakt door:
Cluster Gis, Servicestaf
Gemaakt op:
04-05-2018
Versie:
Ontwerp,
DB d.d. 14-5-2018

Schaal:
Lengteschaal 1:500
Hoogteschaal 1:200
Bladnummer:
1 van 1
Papierformaat:
A3



Dwarsprofiel: 8+95-9+70



PvVR (mNAP)	13.69	13.69	15.55	15.55	12.79	12.79		
Afstand (m)	-22.3	-6.2	-1.5	1.5	11.0	19.3		
AHN (mNAP)	34.48	14.95	15.12	15.10	14.62	13.33	12.58	29.58
Afstand (m)	-52.5	-6.2	-1.5	1.5	6.4	9.0	11.0	63.9
Legger (mNAP)		12.69	14.55	14.55	12.59	12.59	11.79	
Afstand (m)		-6.2	-1.5	1.5	6.4	9.0	11.0	

Legenda

- Profiel van vrije ruimte (PvVR)
- Beheerprofiel
- Leggerprofiel
- Maatgevend Hoogwater 2023 (MWH mNAP)
- Afrastering
- Bebouwing
- Bomenrij
- Haag
- Muur
- Profiel van vrije ruimte wijziging
- Waterkering vastgesteld
- Beschermingszone A vastgesteld
- Beschermingszone B vastgesteld
- Beschermingszone B verwijderd
- Waterkering wijziging
- Beschermingszone A wijziging
- Beschermingszone B wijziging

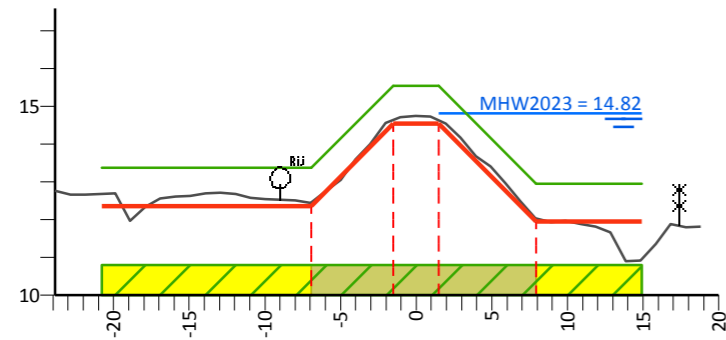
Legger Groeningen Dwarsprofiel: 8+95-9+70

Gemaakt door:
Cluster Gis, Servicestaf
Gemaakt op:
04-05-2018
Versie:
Ontwerp,
DB d.d. 14-5-2018

Schaal:
Lengteschaal 1:500
Hoogteschaal 1:200
Bladnummer:
1 van 1
Papierformaat:
A3



Dwarsprofiel: 9+70-11+00



PvVR (mNAP)	13.37	13.37	15.54	15.54	12.96	12.96
Afstand (m)	-20.8	-6.9	-1.5	1.5	7.9	14.9
AHN (mNAP)	31.94	12.46	14.64	14.62	12.04	29.56
Afstand (m)	-23.9	-6.9	-1.5	1.5	7.9	18.8
Legger (mNAP)		12.37	14.54	14.54	11.96	
Afstand (m)		-6.9	-1.5	1.5	7.9	

Legenda

- Profiel van vrije ruimte (PvVR)
- Beheerprofiel
- Leggerprofiel
- Maatgevend Hoogwater 2023 (MWH mNAP)
- Bomenrij
- Haag
- Muur
- Profiel van vrije ruimte wijziging
- Waterkering vastgesteld
- Beschermingszone A vastgesteld
- Beschermingszone B vastgesteld
- Beschermingszone B verwijderd
- Waterkering wijziging
- Beschermingszone A wijziging
- Beschermingszone B wijziging

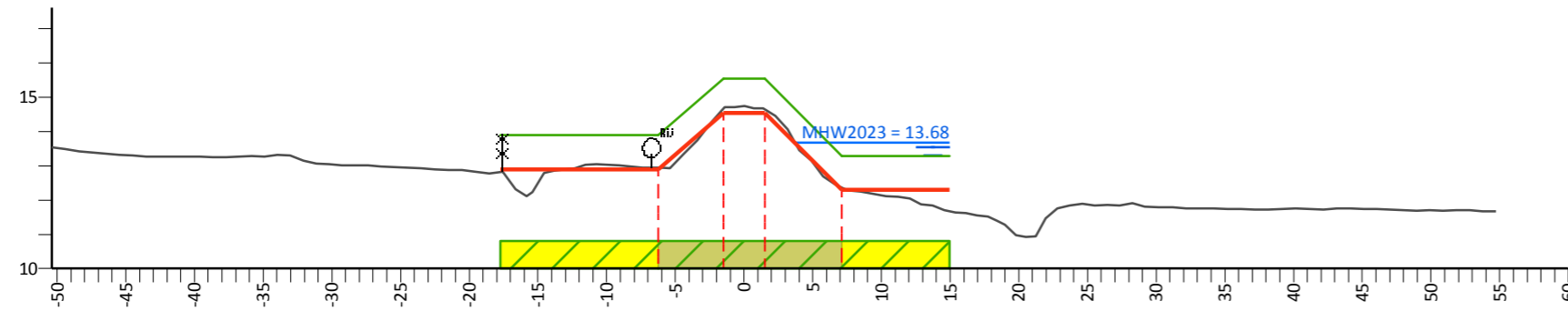
Legger Groeningen Dwarsprofiel: 9+70-11+00

Gemaakt door:
Cluster Gis, Servicestaf
Gemaakt op:
08-05-2018
Versie:
Ontwerp,
DB d.d. 14-5-2018

Schaal:
Lengteschaal 1:500
Hoogteschaal 1:200
Bladnummer:
1 van 1
Papierformaat:
A3



Dwarsprofiel: 11+00-12+30



PvVR (mNAP)		13.90	13.90	15.53	15.53	13.29	13.29	
Afstand (m)		-17.7	-6.3	-1.5	1.5	7.1	15.0	
AHN (mNAP)	33.82		12.94	14.66	14.65	12.36		29.17
Afstand (m)	-50.4		-6.3	-1.5	1.5	7.1		54.7
Legger (mNAP)			12.90	14.53	14.53	12.29		
Afstand (m)			-6.3	-1.5	1.5	7.1		

Legenda

- Profiel van vrije ruimte (PvVR)
- Beheerprofiel
- Leggerprofiel
- Maatgevend Hoogwater 2023 (MWH mNAP)
- Afrastering
- Bebouwing
- Bomenrij
- Haag
- Muur
- Profiel van vrije ruimte wijziging
- Waterkering vastgesteld
- Beschermingszone A vastgesteld
- Beschermingszone B vastgesteld
- Beschermingszone B verwijderd
- Waterkering wijziging
- Beschermingszone A wijziging
- Beschermingszone B wijziging

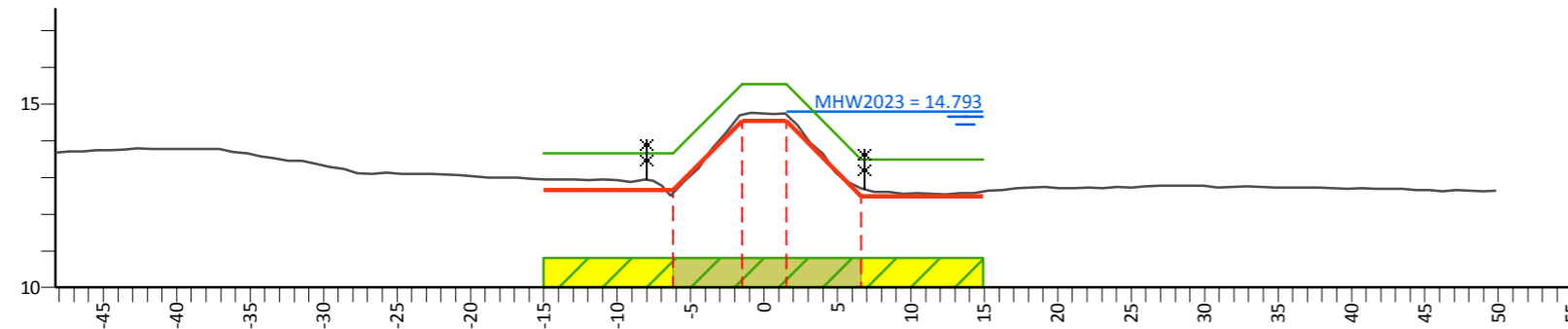
Legger Groeningen Dwarsprofiel: 11+00-12+30

Gemaakt door:
Cluster Gis, Servicestaf
Gemaakt op:
04-05-2018
Versie:
Ontwerp,
DB d.d. 14-5-2018

Schaal:
Lengteschaal 1:500
Hoogteschaal 1:200
Bladnummer:
1 van 1
Papierformaat:
A3



Dwarsprofiel: 12+30-13+70



PvVR (mNAP)		13.65	13.65	15.53	15.53	13.49	13.49
Afstand (m)		-15.0	-6.2	-1.5	1.5	6.6	14.9
AHN (mNAP)	34.19		12.57	14.70	14.73	12.70	31.59
Afstand (m)	-48.3		-6.2	-1.5	1.5	6.6	49.9
Legger (mNAP)			12.65	14.53	14.53	12.49	
Afstand (m)			-6.2	-1.5	1.5	6.6	

Legenda

- Profiel van vrije ruimte (PvVR)
- Beheerprofiel
- Leggerprofiel
- Maatgevend Hoogwater 2023 (MWH mNAP)
- Afrastering
- Bebouwing
- Bomenrij
- Haag
- Muur
- Profiel van vrije ruimte wijziging
- Waterkering vastgesteld
- Beschermingszone A vastgesteld
- Beschermingszone B vastgesteld
- Beschermingszone B verwijderd
- Waterkering wijziging
- Beschermingszone A wijziging
- Beschermingszone B wijziging

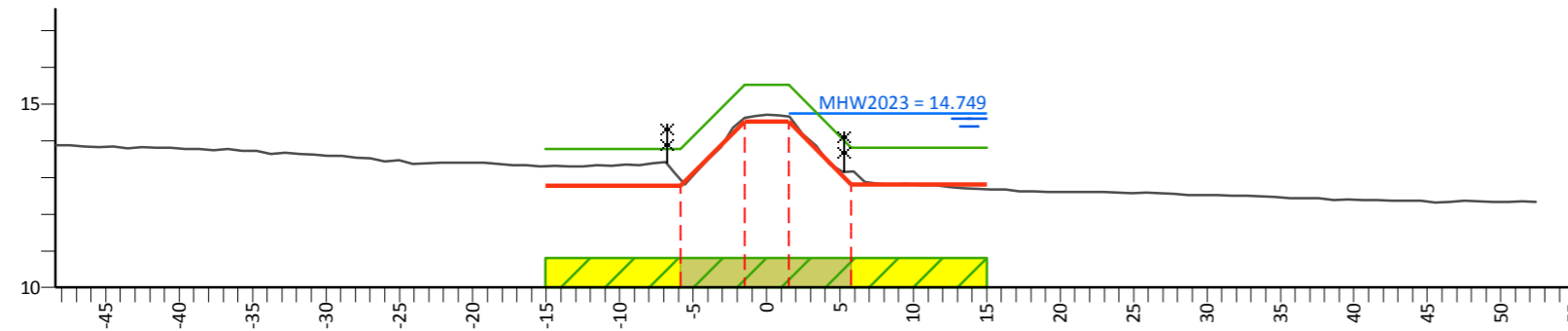
Legger Groeningen Dwarsprofiel: 12+30-13+70

Gemaakt door:
Cluster Gis, Servicestaf
Gemaakt op:
04-05-2018
Versie:
Ontwerp,
DB d.d. 14-5-2018

Schaal:
Lengteschaal 1:500
Hoogteschaal 1:200
Bladnummer:
1 van 1
Papierformaat:
A3



Dwarsprofiel: 13+70-15+65



PvVR (mNAP)		13.77	13.77	15.52	15.52	13.81	13.81
Afstand (m)		-15.1	-5.9	-1.5	1.5	5.8	15.0
AHN (mNAP)	34.68		12.95	14.62	14.66	13.16	30.84
Afstand (m)	-48.4		-5.9	-1.5	1.5	5.8	52.5
Legger (mNAP)			12.77	14.52	14.52	12.81	
Afstand (m)			-5.9	-1.5	1.5	5.8	

Legenda

- Profiel van vrije ruimte (PvVR)
- Beheerprofiel
- Leggerprofiel
- Maatgevend Hoogwater 2023 (MWH mNAP)
- Afrastering
- Bebouwing
- Bomenrij
- Haag
- Muur
- Profiel van vrije ruimte wijziging
- Waterkering vastgesteld
- Beschermingszone A vastgesteld
- Beschermingszone B vastgesteld
- Beschermingszone B verwijderd
- Waterkering wijziging
- Beschermingszone A wijziging
- Beschermingszone B wijziging

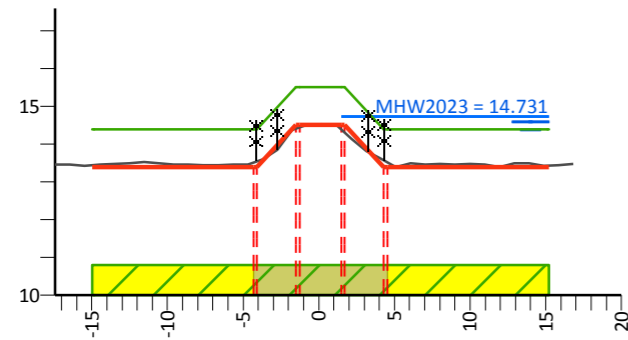
Legger Groeningen Dwarsprofiel: 13+70-15+65

Gemaakt door:
Cluster Gis, Servicestaf
Gemaakt op:
04-05-2018
Versie:
Ontwerp,
DB d.d. 14-5-2018

Schaal:
Lengteschaal 1:500
Hoogteschaal 1:200
Bladnummer:
1 van 1
Papierformaat:
A3



Dwarsprofiel: 15+65-18+00



PvVR (mNAP)	14.40	14.40	15.52	15.52	14.40	14.40
Afstand (m)	-14.9	-4.1	-1.3	1.7	4.5	15.2
AHN (mNAP)	33.67	13.55	14.45	14.31	13.52	33.70
Afstand (m)	-17.4	-4.1	-1.3	1.7	4.5	16.8
Legger (mNAP)		13.40	14.52	14.52	13.40	
Afstand (m)		-4.1	-1.3	1.7	4.5	

Legenda

- Profiel van vrije ruimte (PvVR)
- Beheerprofiel
- Leggerprofiel
- Maatgevend Hoogwater 2023 (MWH mNAP)
- Afrastering
- Bebouwing
- Bomenrij
- Haag
- Muur
- Profiel van vrije ruimte wijziging
- Waterkering vastgesteld
- Beschermingszone A vastgesteld
- Beschermingszone B vastgesteld
- Beschermingszone B verwijderd
- Waterkering wijziging
- Beschermingszone A wijziging
- Beschermingszone B wijziging

Legger Groeningen Dwarsprofiel: 15+65-18+00

Gemaakt door:
Cluster Gis, Servicestaf
Gemaakt op:
08-05-2018
Versie:
Ontwerp,
DB d.d. 14-5-2018

Schaal:
Lengteschaal 1:500
Hoogteschaal 1:200
Bladnummer:
1 van 1
Papierformaat:
A3

