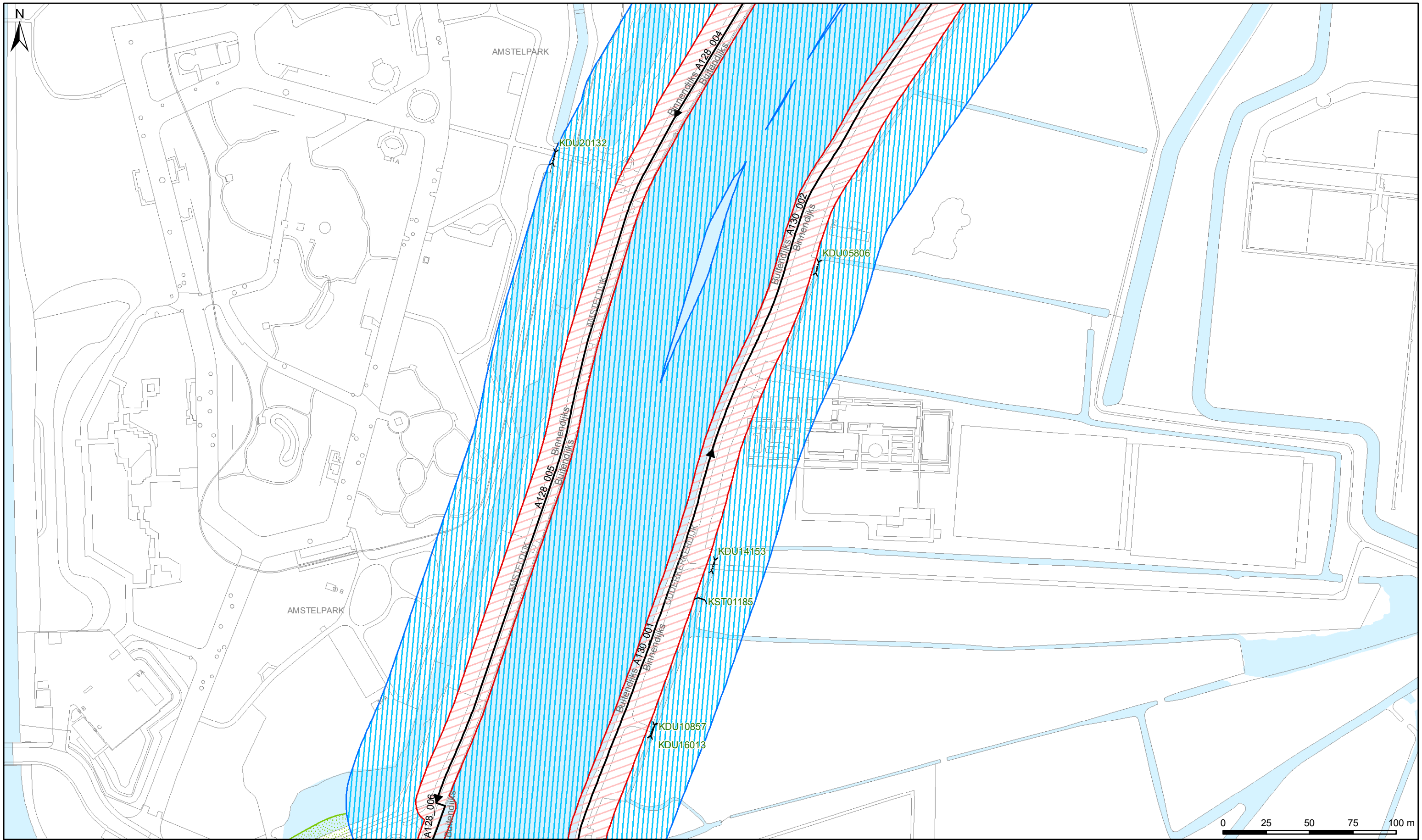


	Dijkvak nieuwe naam	Dijktraject oude naam	Opmerking	Status	Gewoon Onderhoud	Buiten- gewoon Onderhoud	Maatgevende Hoge Waterstand (m+NAP)	Buiten bescher- mingszone buiten	Bescher- mingzone buiten	Kernzone buiten	Dijktafel- hoogte	Kruin- breedte	Kernzone binnen	Maaiveld- hoogte binnenteen	Bescher- mingszone binnen	Buiten- bescherms- zone binnen
oud	A128_005	AT2-128B		<i>waterkerend dijklichaam</i>	Gerechtigde	AGV	0,00	n.v.t.	-46,39	-6,00	0,10	3,00	11,89	-1,45	52,09	n.v.t.
oud	A133_001*	AT2-133B		<i>waterkerend dijklichaam</i>	Gerechtigde	AGV	0,00	-33,84	-25,84	-10,84	0,10	3,00	9,00	-1,60	24,00	32,00
nieuw	A128_006	A128_005		<i>waterkerend dijklichaam</i>	Gerechtigde	AGV	0,00	-44,21	-19,58	-6,00	0,10	1,50	8,46	-1,60	15,50	45,81
nieuw	A128_007	A128_005		<i>waterkerend dijklichaam</i>	Gerechtigde	AGV	0,00	-49,38	-24,71	-6,00	0,10	1,50	8,46	-1,60	15,50	45,81
nieuw	A128_008	A128_005		<i>waterkerend dijklichaam</i>	Gerechtigde	AGV	0,00	-49,38	-24,71	-6,00	0,10	3,00	17,04	-1,70	24,53	53,93
nieuw	A133_002	A133_001		<i>waterkerend dijklichaam</i>	Gerechtigde	AGV	0,00	-39,30	-20,93	-4,00	0,10	3,00	13,69	-1,82	22,24	52,01
nieuw	A133_003	A133_001		<i>waterkerend dijklichaam</i>	Gerechtigde	AGV	0,00	-34,76	-11,92	-4,00	0,10	1,50	7,98	-1,92	14,00	42,83
nieuw	A133_004	A133_001		<i>waterkerend dijklichaam</i>	Gerechtigde	AGV	0,00	-34,94	-19,58	-4,00	0,10	3,00	13,81	-1,68	20,69	50,17
nieuw	A133_005	A133_001		<i>waterkerend dijklichaam</i>	Gerechtigde	AGV	0,00	-35,45	-14,34	-4,00	0,10	1,50	4,05	-1,13	11,44	44,16
nieuw	A133_006	A133_001	Brug in Ouderkerk	<i>waterkerend dijklichaam</i>	Gerechtigde	AGV	0,00	-33,84	-25,84	-10,84	0,10	3,00	9,00	-1,60	24,00	32,00
nieuw	A133_007	A133_001		<i>waterkerend dijklichaam</i>	Gerechtigde	AGV	0,00	-43,94	-16,45	-6,00	0,10	1,50	6,00	-2,00	8,50	47,17
nieuw	A133_008	A133_001		<i>half-verholen waterkering</i>	Gerechtigde	AGV	0,00	-42,20	-9,40	-4,00	0,10	3,00	3,00	n.v.t.	11,00	43,80
nieuw	A133_009	A133_001		<i>waterkerend dijklichaam</i>	Gerechtigde	AGV	0,00	-35,63	-17,64	-4,00	0,10	3,00	15,31	-1,98	22,73	46,40
nieuw	A133_010	A133_001		<i>waterkerend dijklichaam</i>	Gerechtigde	AGV	0,00	-31,23	-13,21	-4,00	0,10	1,50	7,60	-1,70	14,08	38,07
nieuw	A133_011	A133_001		<i>waterkerend dijklichaam</i>	Gerechtigde	AGV	0,00	-34,80	-16,80	-4,00	0,10	3,00	12,84	-1,92	18,32	42,20



Legenda

Keringen

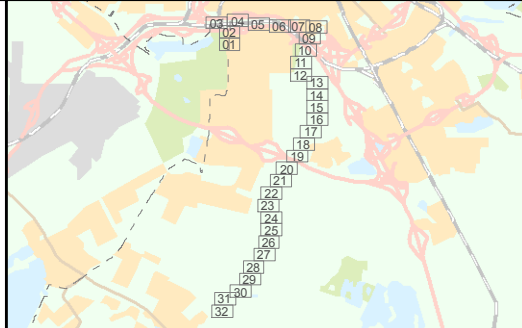
- Referentielijn
- Kernzone
- Binnenbeschermingszone
- Buitenbeschermingszone

Overig

- Afwijkende onderhoudsverplichting
- Water
- Overige topografie

Kunstwerken

- Gemalen
- Bruggen
- Stuwen
- Duikers
- Inlaten
- Sifons
- Sluizen



LEGGER VAN SECUNDAIRE KERINGEN IN AMSTERDAM ZUID MET DE DAARTOE BEHORENDE KUNSTWERKEN

Vastgesteld door het Dagelijks Bestuur van het Waterschap Amstel, Gooi en Vecht bij besluit DB BBV18.0214 d.d. 8-05-2018

Dr. Ir. G.M. van den Top
dijkgraaf

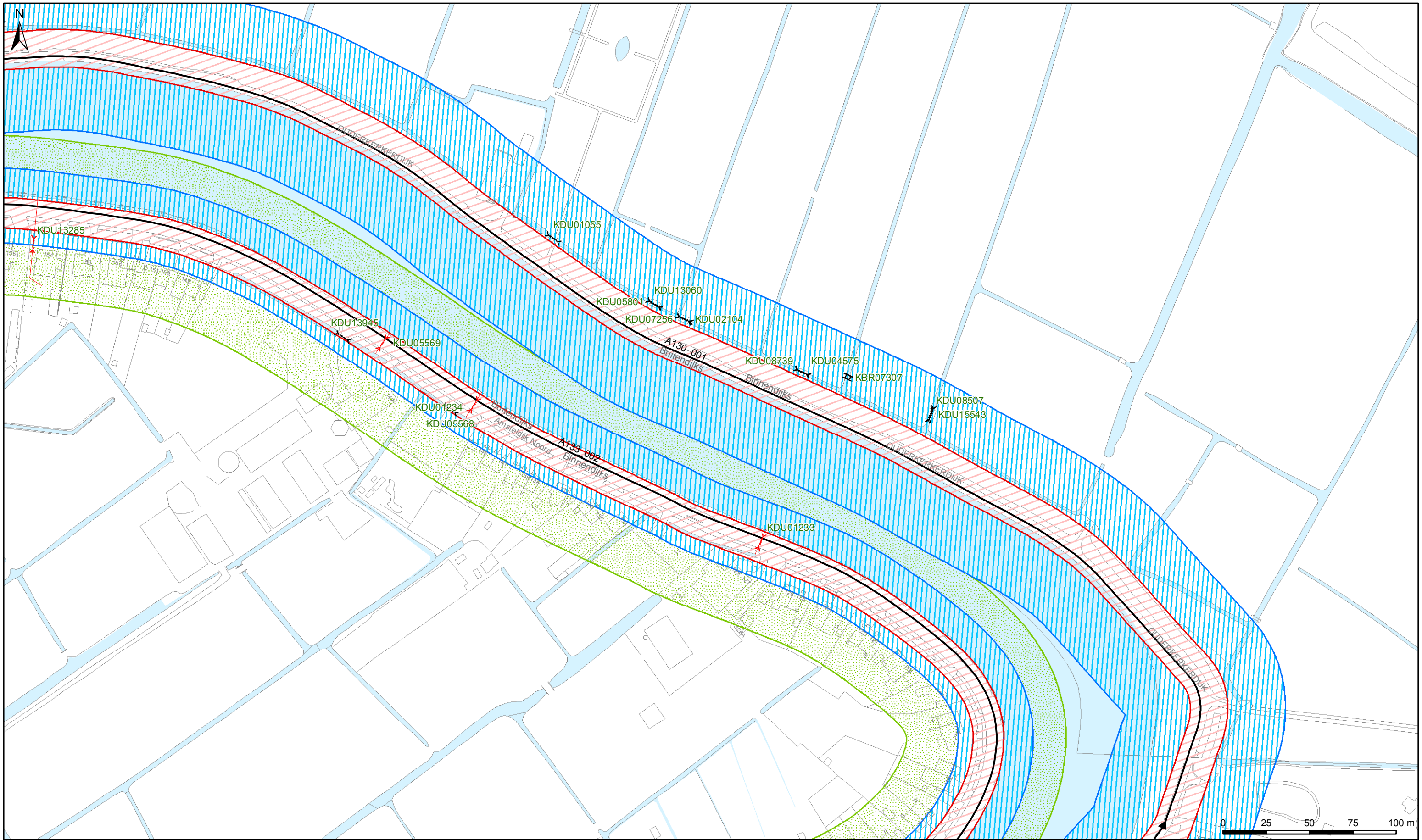
Drs. H.J. Kelderman
secretaris-directeur

Waterschap Amstel, Gooi en Vecht

Bezoekadres:
Korte Ouderkerkerdijk 7
1096 AC Amsterdam
Tel. 0900-9394

Kaartblad 11

Datum: 08-05-2018 Formaat: A3 Schaal: 1:2.000 Kaartnummer: IB2018003v_11



Legenda

Keringen

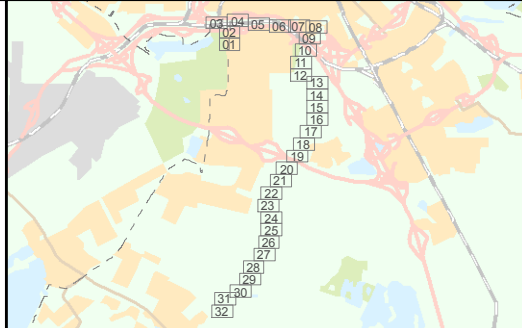
- Referentielijn
- Kernzone
- Binnenbeschermingszone
- Buitenbeschermingszone

Overig

- Afwijkende onderhoudsverplichting
- Water
- Overige topografie

Kunstwerken

- Gemalen
- Bruggen
- Stuwen
- Duikers
- Inlaten
- Sifons
- Sluizen



LEGGER VAN SECUNDAIRE KERINGEN IN AMSTERDAM ZUID MET DE DAARTOE BEHORENDE KUNSTWERKEN

Vastgesteld door het Dagelijks Bestuur van het Waterschap Amstel, Gooi en Vecht bij besluit DB BBV18.0214 d.d. 8-05-2018

Dr. Ir. G.M. van den Top
dijkgraaf

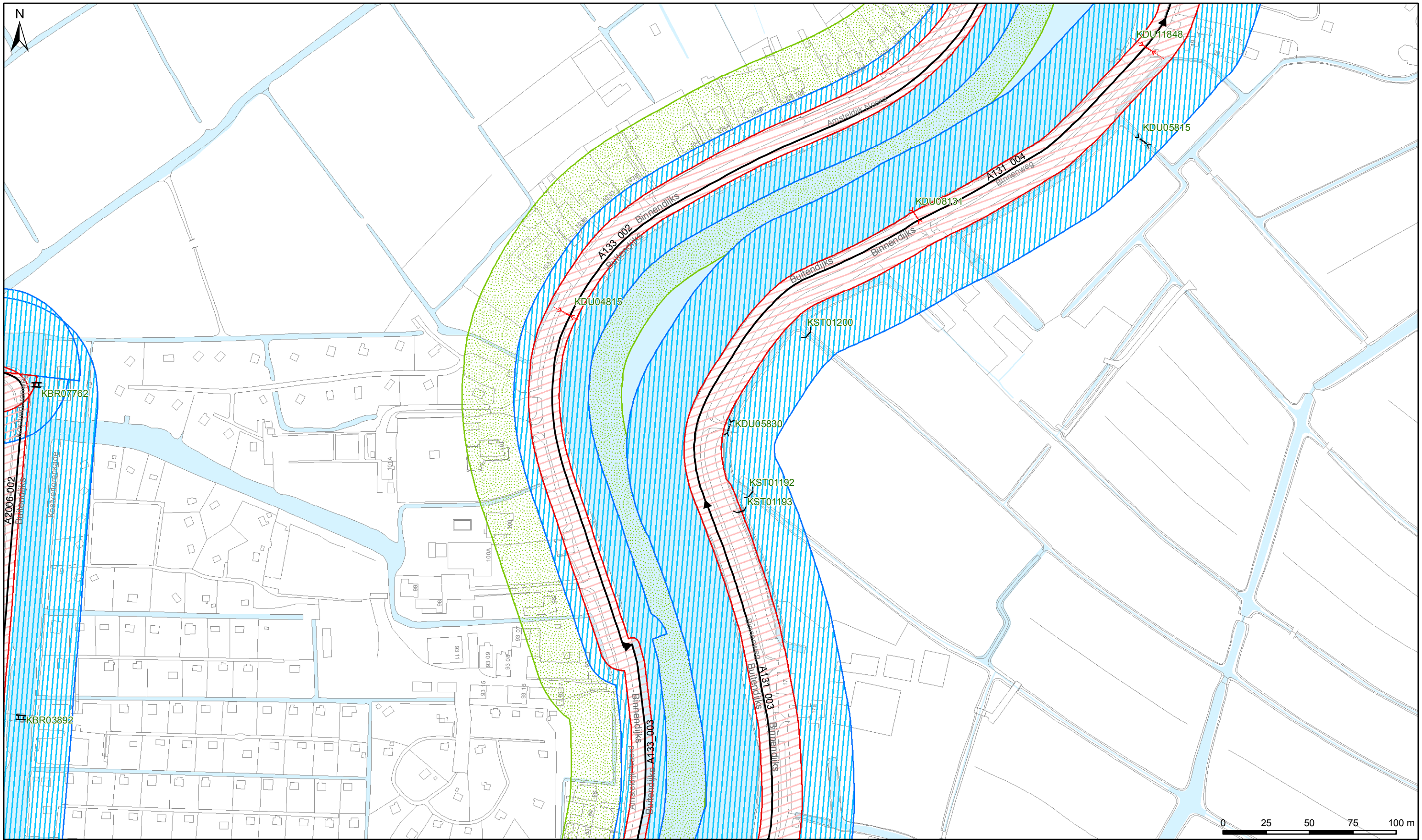
Drs. H.J. Kelderman
secretaris-directeur

Waterschap Amstel, Gooi en Vecht

Bezoekadres:
Korte Ouderkerkerdijk 7
1096 AC Amsterdam
Tel. 0900-9394

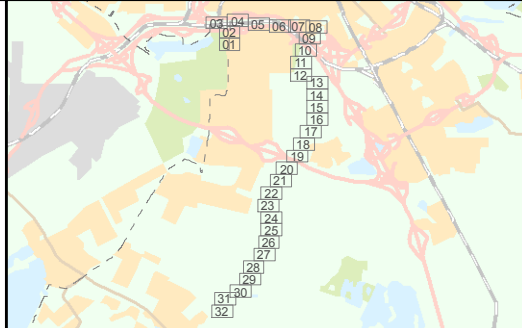
Kaartblad 13

Datum: 08-05-2018 Formaat: A3 Schaal: 1:2.000 Kaartnummer: IB20180003v_13



- Legenda**
- Keringen**
- ➔ Referentielijn
 - ▭ Kernzone
 - ▨ Binnenbeschermingszone
 - ▧ Buitenbeschermingszone
- Overig**
- ▭ Afwijkende onderhoudsverplichting
 - ▬ Water
 - Overige topografie

- Kunstwerken**
- ▬ Gemalen
 - ▬ Bruggen
 - ⌒ Stuwen
 - ⌒ Duikers
 - ▬ Inlaten
 - ▬ Sifons
 - ▬ Sluizen



LEGGER VAN SECUNDAIRE KERINGEN IN AMSTERDAM ZUID MET DE DAARTOE BEHORENDE KUNSTWERKEN

Vastgesteld door het Dagelijks Bestuur van het Waterschap Amstel, Gooi en Vecht bij besluit DB BBV18.0214 d.d. 8-05-2018

Dr. Ir. G.M. van den Top
dijkgraaf

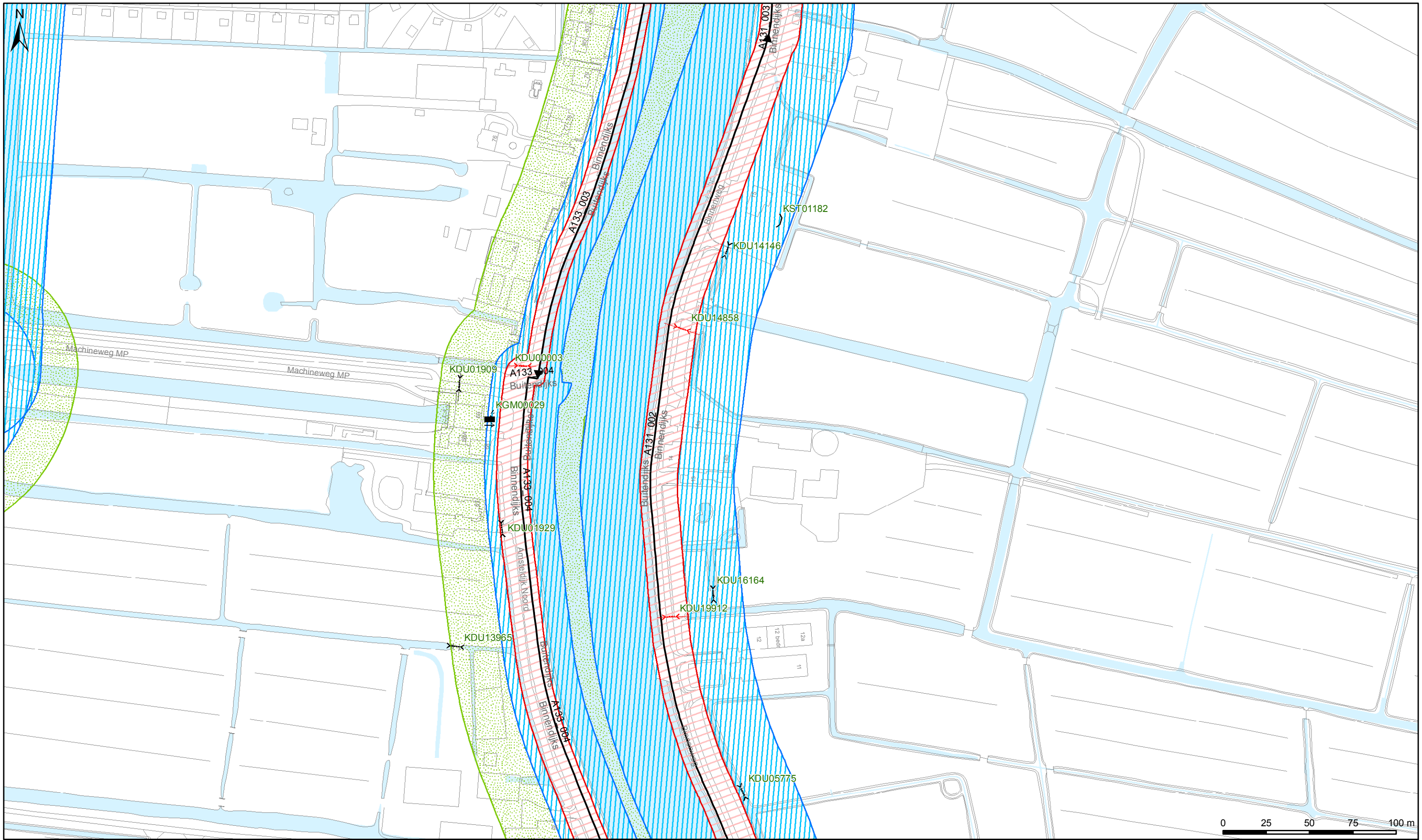
Dr. H.J. Kelderman
secretaris-directeur

Waterschap Amstel, Gooi en Vecht

Bezoekadres:
Korte Ouderkerkerdijk 7
1096 AC Amsterdam
Tel. 0900-9394



Kaartblad 14



Legenda

Keringen

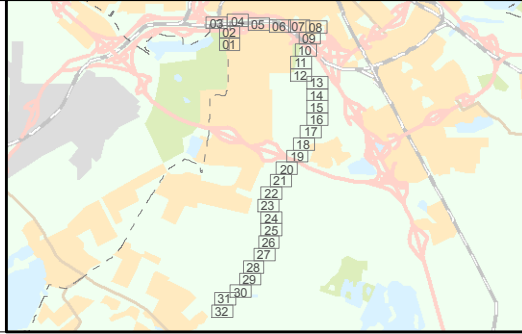
- Referentielijn
- Kernzone
- Binnenbeschermingszone
- Buitenbeschermingszone

Overig

- Afwijkende onderhoudsverplichting
- Water
- Overige topografie

Kunstwerken

- Gemalen
- Bruggen
- Stuwen
- Duikers
- Inlaten
- Sifons
- Sluizen



LEGGER VAN SECUNDAIRE KERINGEN IN AMSTERDAM ZUID MET DE DAARTOE BEHORENDE KUNSTWERKEN

Vastgesteld door het Dagelijks Bestuur van het Waterschap Amstel, Gooi en Vecht bij besluit DB BBV18.0214 d.d. 8-05-2018

Dr. Ir. G.M. van den Top
dijkgraaf

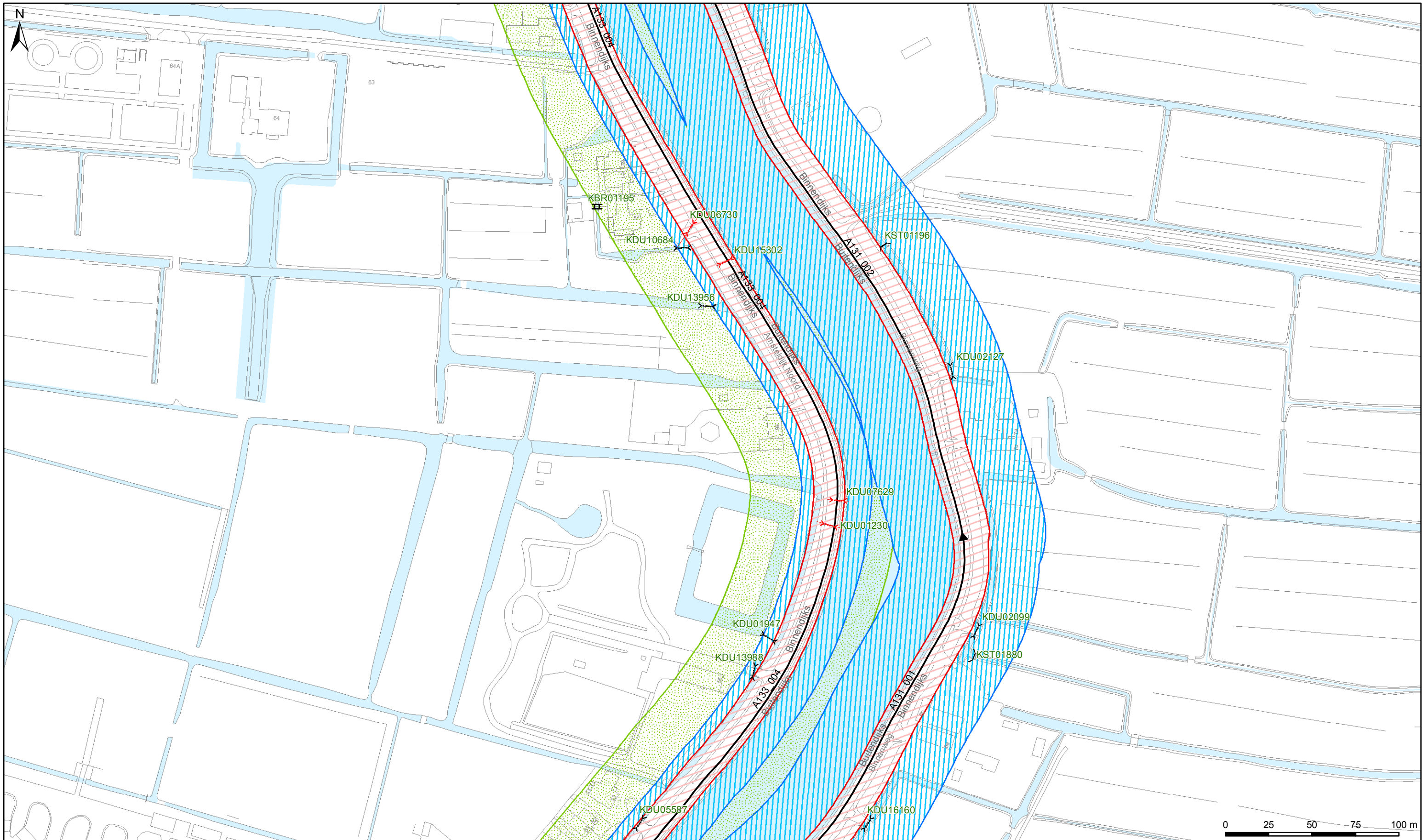
Drs. H.J. Kelderman
secretaris-directeur

Waterschap Amstel, Gooi en Vecht

Bezoekadres:
Korte Ouderkerkerdijk 7
1096 AC Amsterdam
Tel. 0900-9394

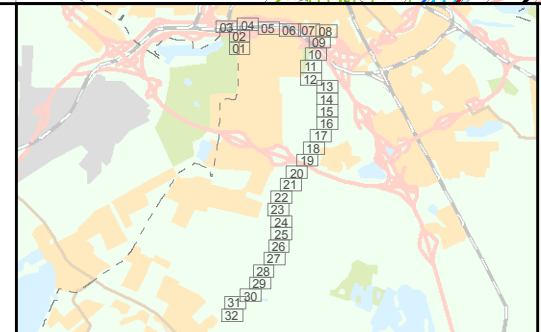
Kaartblad 15

Datum: 08-05-2018 Formaat: A3 Schaal: 1:2.000 Kaartnummer: IB20180003v_15



- Legenda**
- Keringen**
- ➔ Referentielijn
 - ▭ Kernzone
 - ▨ Binnenbeschermingszone
 - ▤ Buitenbeschermingszone
- Overig**
- ▭ Afwijkende onderhoudsverplichting
 - ▭ Water
 - Overige topografie

- Kunstwerken**
- ⊣ Gemalen
 - ⊢ Bruggen
 - ⌒ Stuwen
 - ⌒ Duikers
 - ⌒ Inlaten
 - ⌒ Sifons
 - ⌒ Sluizen



LEGGER VAN SECUNDAIRE KERINGEN IN AMSTERDAM ZUID MET DE DAARTOE BEHORENDE KUNSTWERKEN

Vastgesteld door het Dagelijks Bestuur van het Waterschap Amstel, Gooi en Vecht bij besluit DB BBV18.0214 d.d. 8-05-2018

Dr. Ir. G.M. van den Top
dijkgraaf

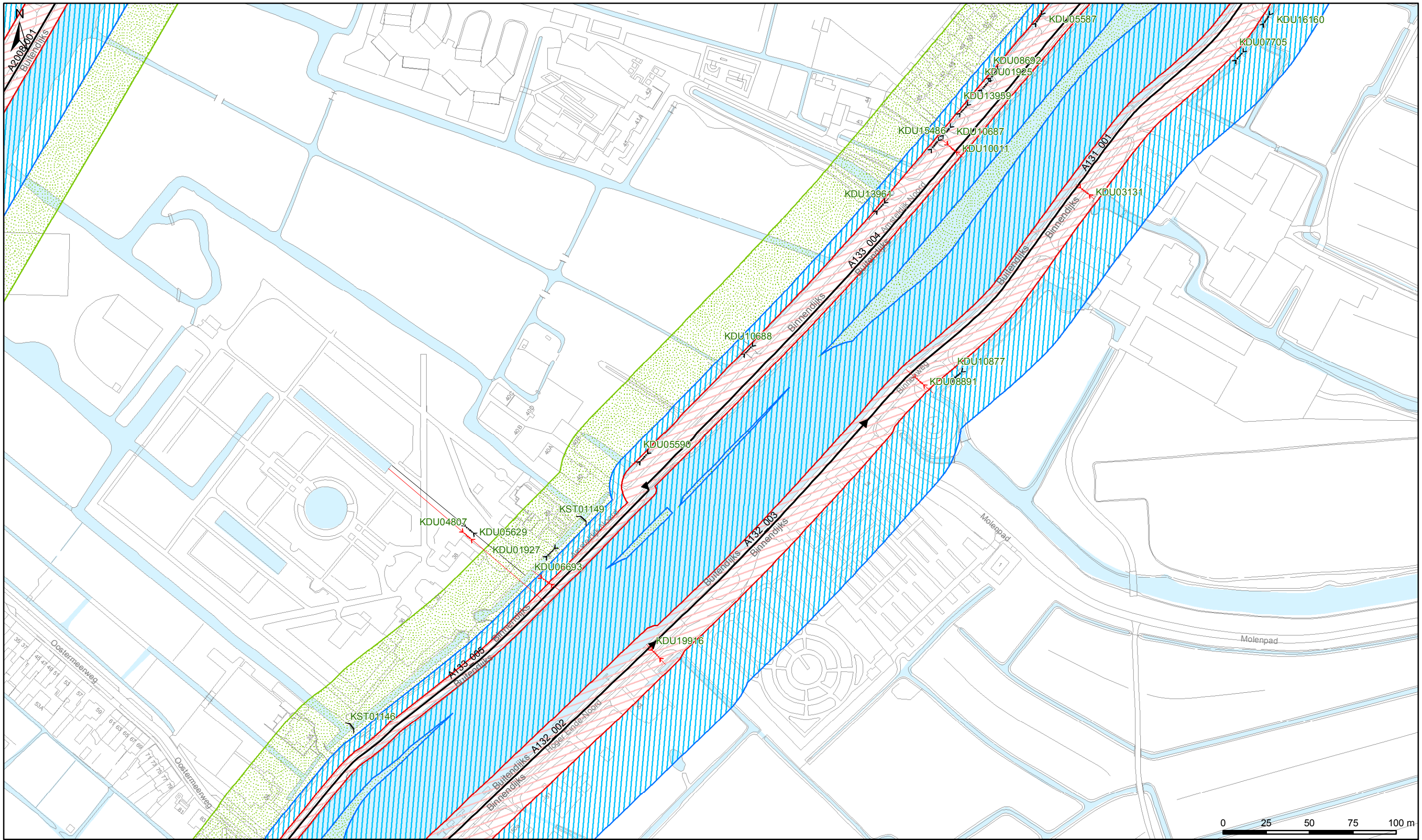
Drs. H.J. Kelderman
secretaris-directeur

Waterschap Amstel, Gooi en Vecht

Bezoekadres:
Korte Ouderkerkerdijk 7
1096 AC Amsterdam
Tel. 0900-9394

Kaartblad 16

Datum: 08-05-2018 Formaat: A3 Schaal: 1:2.000 Kaartnummer: IB20180003v_16



Legenda

Keringen

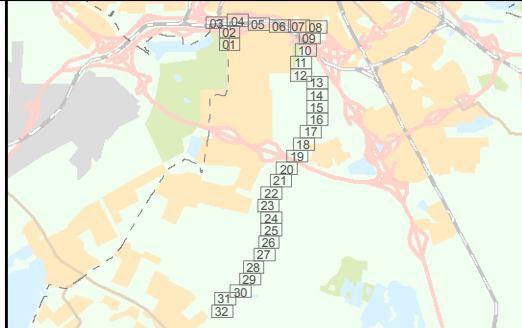
- Referentielijn
- Kernzone
- Binnenbeschermingszone
- Buitenbeschermingszone

Overig

- Afwijkende onderhoudsverplichting
- Water
- Overige topografie

Kunstwerken

- Gemalen
- Bruggen
- Stuwen
- Duikers
- Inlaten
- Sifons
- Sluizen



LEGGER VAN SECUNDAIRE KERINGEN IN AMSTERDAM ZUID MET DE DAARTOE BEHORENDE KUNSTWERKEN

Vastgesteld door het Dagelijks Bestuur van het Waterschap Amstel, Gooi en Vecht bij besluit DB BBV18.0214 d.d. 8-05-2018

Dr. Ir. G.M. van den Top
dijkgraaf

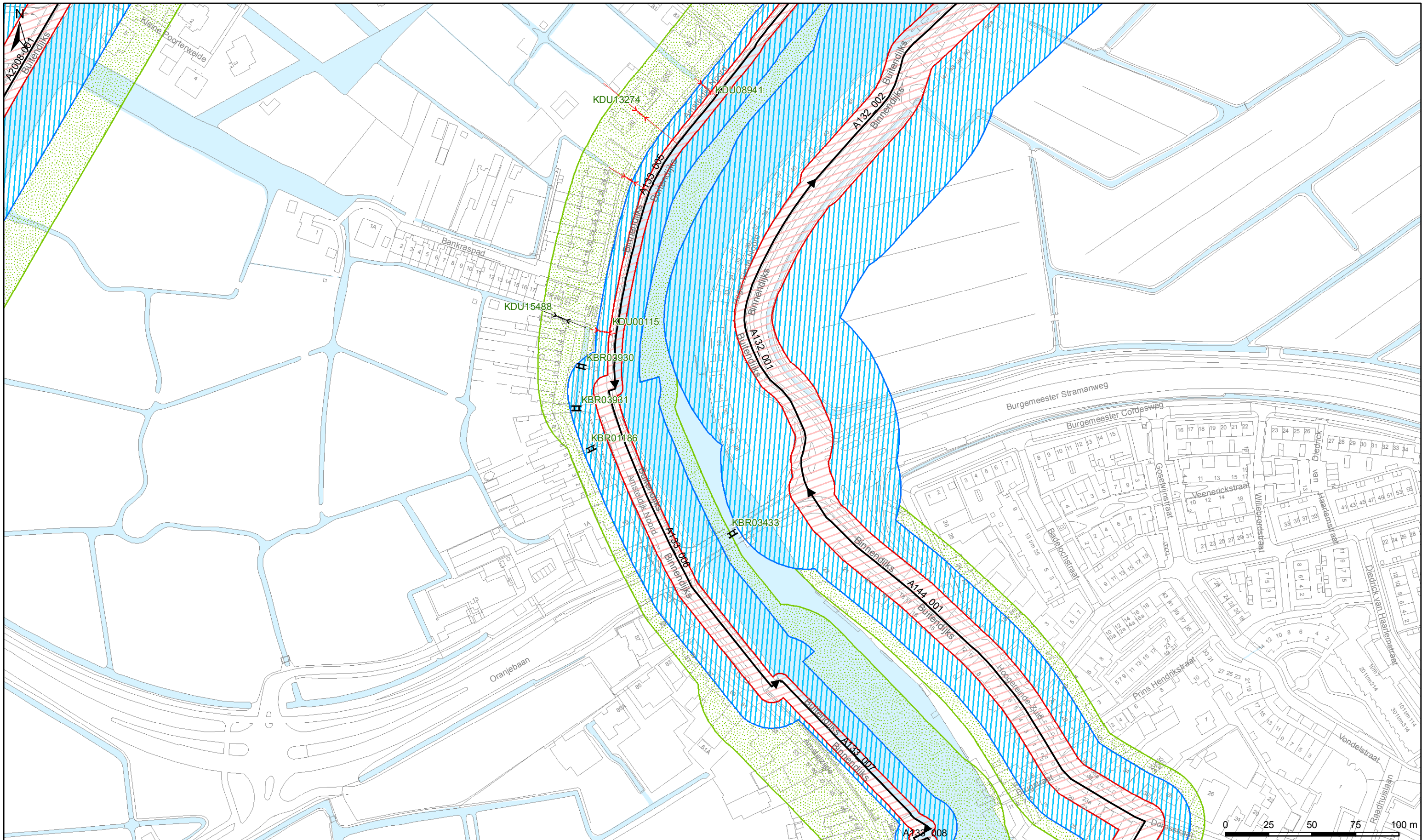
Drs. H.J. Kelderman
secretaris-directeur

Waterschap Amstel, Gooi en Vecht

Bezoekadres:
Korte Ouderkerkerdijk 7
1096 AC Amsterdam
Tel. 0900-9394

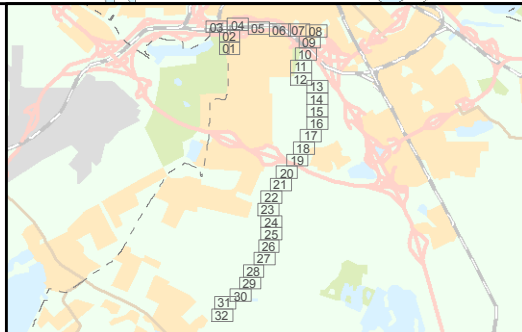
Kaartblad 17

Datum: 08-05-2018 Formaat: A3 Schaal: 1:2.000 Kaartnummer: IB20180003v_17



- Legenda**
- Keringen**
- ➔ Referentielijn
 - ▭ Kernzone
 - ▨ Binnenbeschermingszone
 - ▤ Buitenbeschermingszone
- Overig**
- ▭ Afwijkende onderhoudsverplichting
 - ▭ Water
 - Overige topografie

- Kunstwerken**
- ▭ Gemalen
 - ▭ Bruggen
 - ▭ Stuwen
 - ▭ Duikers
 - ▭ Inlaten
 - ▭ Sifons
 - ▭ Sluizen



LEGGER VAN SECUNDAIRE KERINGEN IN AMSTERDAM ZUID MET DE DAARTOE BEHORENDE KUNSTWERKEN

Vastgesteld door het Dagelijks Bestuur van het Waterschap Amstel, Gooi en Vecht bij besluit DB BBV18.0214 d.d. 8-05-2018

Dr. Ir. G.M. van den Top
dijkgraaf

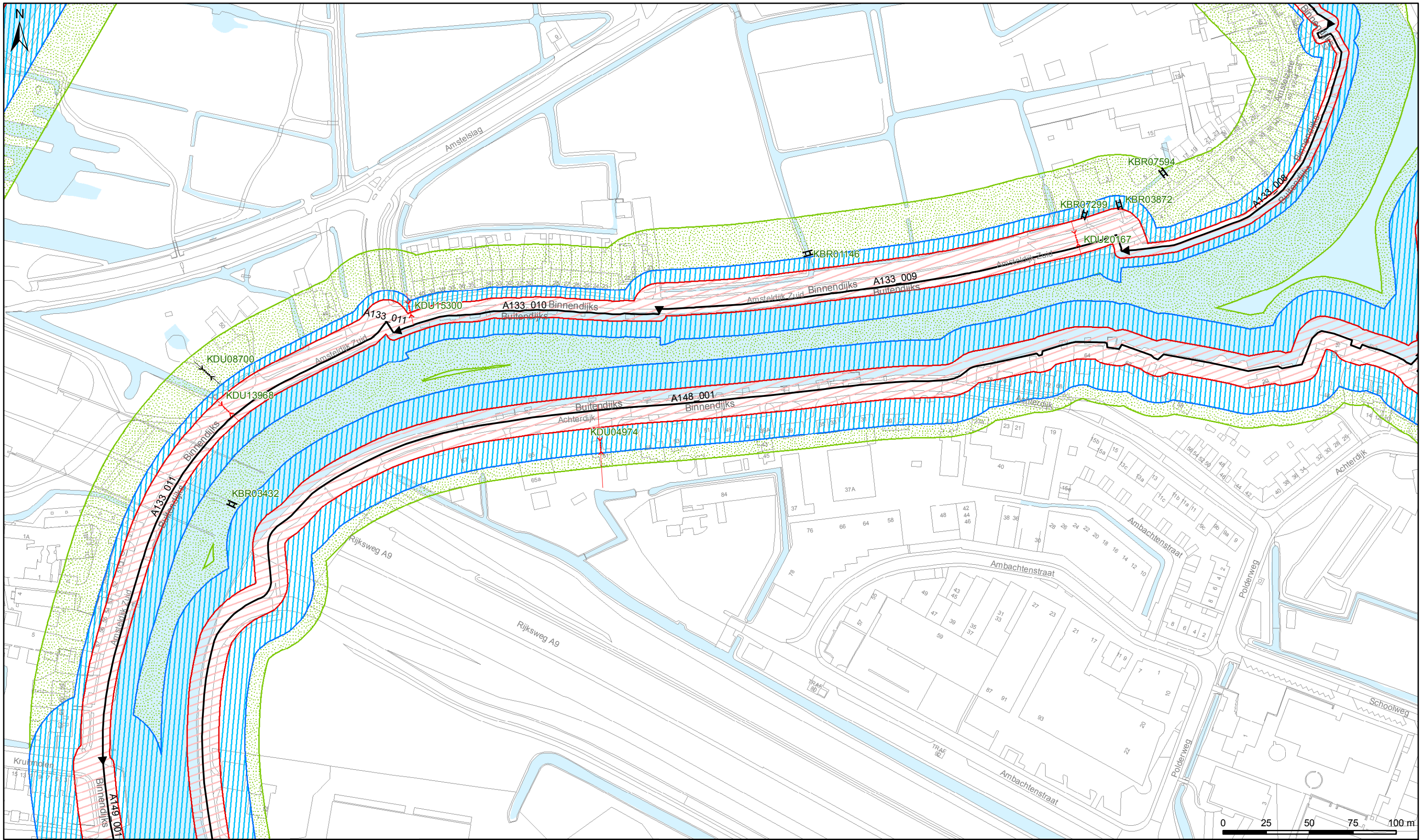
Drs. H.J. Kelderman
secretaris-directeur

Waterschap Amstel, Gooi en Vecht

Bezoekadres:
Korte Ouderkerkerdijk 7
1096 AC Amsterdam
Tel. 0900-9394

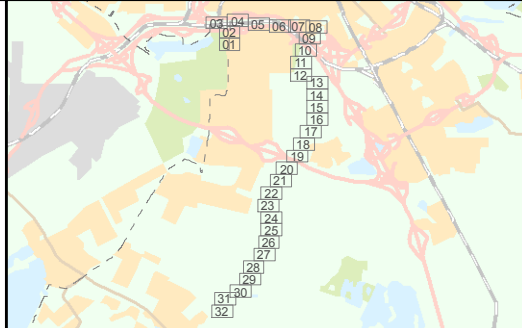


Kaartblad 18



- Legenda**
- Keringen**
- ➔ Referentielij
 - ▭ Kernzone
 - ▨ Binnenbeschermingszone
 - ▨ Buitenbeschermingszone
- Overig**
- ▭ Afwijkende onderhoudsverplichting
 - ▭ Water
 - Overige topografie

- Kunstwerken**
- ▭ Gemalen
 - ▭ Bruggen
 - ▭ Stuwen
 - ▭ Duikers
 - ▭ Inlaten
 - ▭ Sifons
 - ▭ Sluizen



LEGGER VAN SECUNDAIRE KERINGEN IN AMSTERDAM ZUID MET DE DAARTOE BEHORENDE KUNSTWERKEN

Vastgesteld door het Dagelijks Bestuur van het Waterschap Amstel, Gooi en Vecht bij besluit DB BBV18.0214 d.d. 8-05-2018

Dr. Ir. G.M. van den Top
dijkgraaf

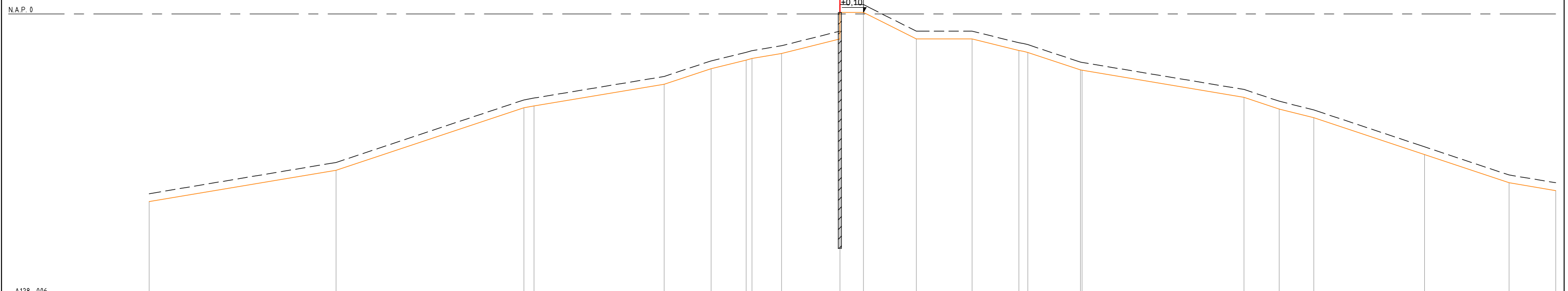
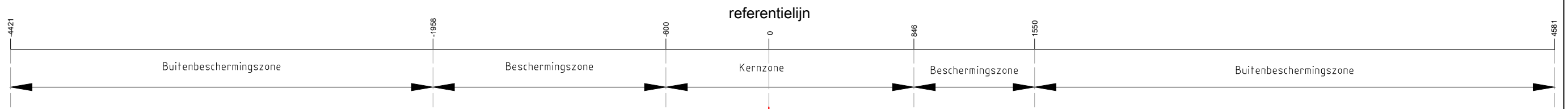
Drs. H.J. Kelderman
secretaris-directeur

Waterschap Amstel, Gooi en Vecht

Bezoekadres:
Korte Ouderkerkerdijk 7
1096 AC Amsterdam
Tel. 0900-9394



Kaartblad 19




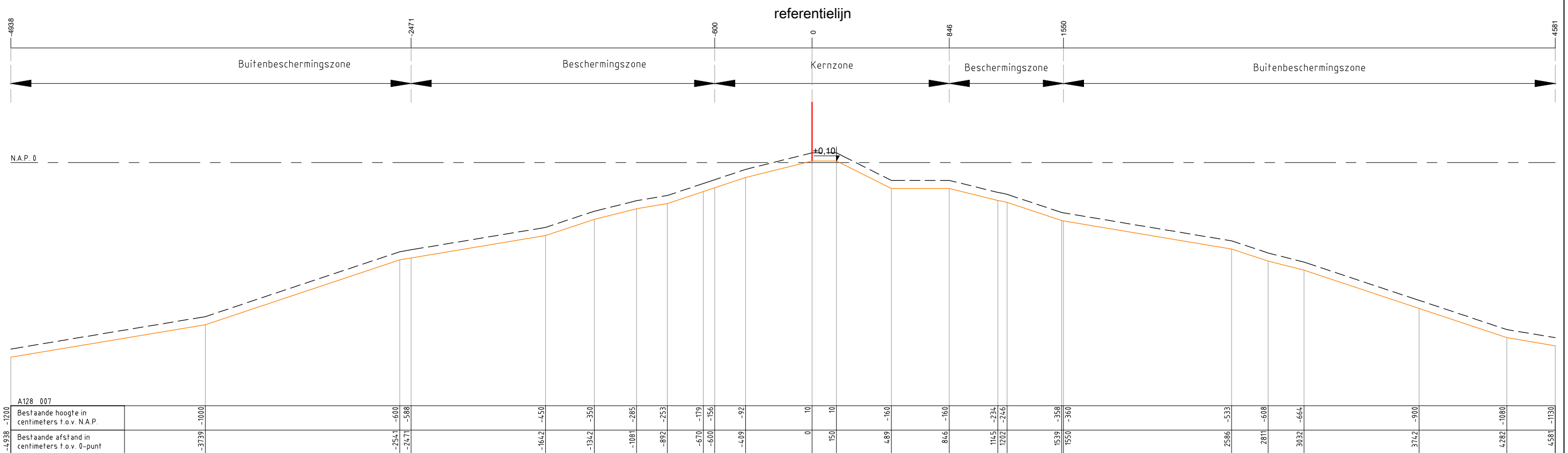
A128_006																									
Bestaande hoogte in centimeters t.o.v. N.A.P.	-1200	-1000	-600	-450	-350	-295	-285	-253	-166	10	-160	-160	-234	-246	-356	-360	-533	-608	-664	-900	-1080	-1130			
Bestaande afstand in centimeters t.o.v. 0-punt	-4421	-3725	-2022	-1958	-600	-588	-1125	-824	-600	-563	-373	0	150	489	846	1145	1202	1539	1550	2586	2811	3032	3742	4282	4581

Legenda :

- Waterkering
- Minimaal profiel
- Profiel van vrije ruimte
- Waterlijn
- Referentielijn

Opmerking:
Hoogtematen in meters t.o.v. NAP


Waterschap Amstel, Gooi en Vecht Postbus 94370 1090 GJ AMSTERDAM		
Leggerprofiel secundaire waterkering		
schaal: 1:250	formaat: A3	nr. A128_006
datum: 08-05-2018	code: BBV18.0214	

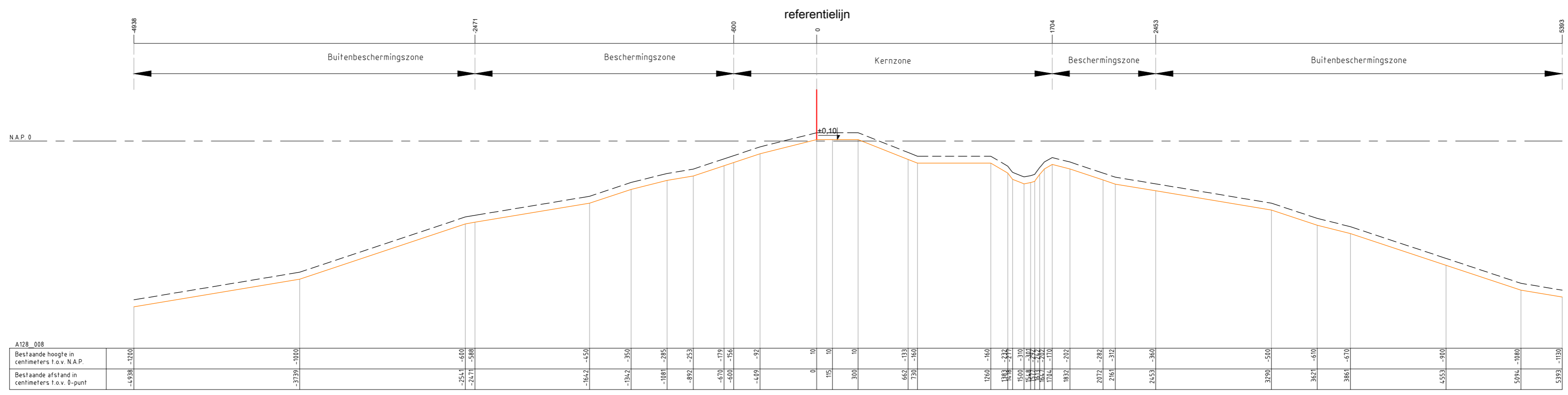


Legenda :

- Waterkering
- Minimaal profiel
- - - Profiel van vrije ruimte
- Waterlijn
- Referentielijn

Opmerking:
Hoogtematen in meters t.o.v. NAP

Waterschap Amstel, Gooi en Vecht Postbus 94370 1090 GJ AMSTERDAM		
Leggerprofiel secundaire waterkering		
schaal: 1:250	formaat: A3	nr. A128_007
datum: 08-05-2018	code: BBV18.0214	

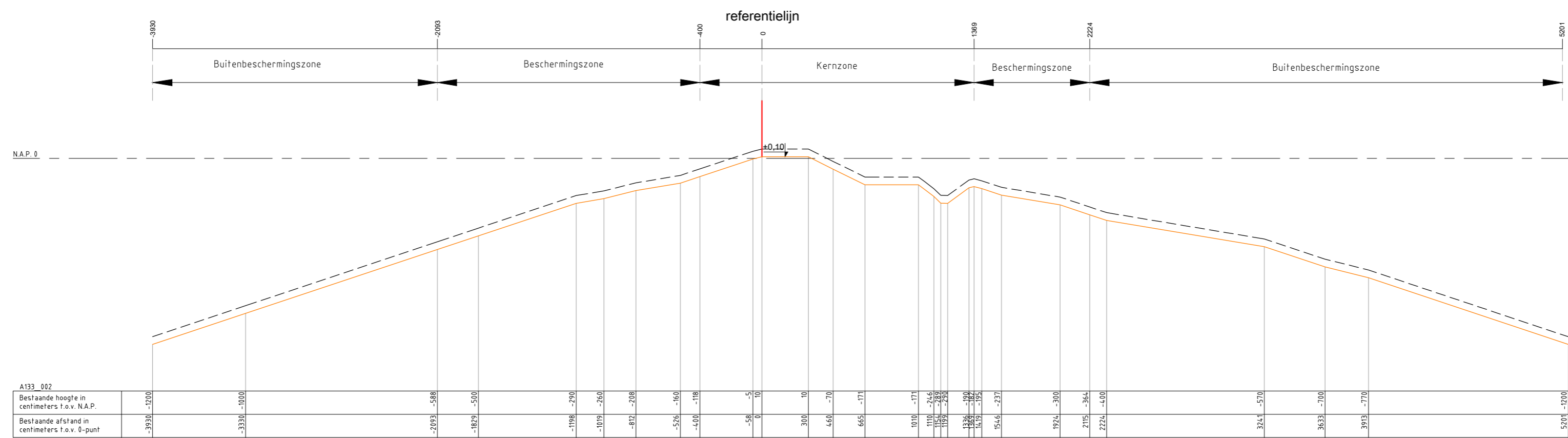


Legenda :

- Waterkering
- Minimaal profiel
- Profiel van vrije ruimte
- Waterlijn
- Referentielijn

Opmerking:
Hoogtematen in meters t.o.v. NAP

Waterschap Amstel, Gooi en Vecht Postbus 94370 1090 GJ AMSTERDAM		
Leggerprofiel secundaire waterkering		
schaal: 1:250	formaat: A3	nr. A128_008
datum: 08-05-2018	code: BBV18.0214	

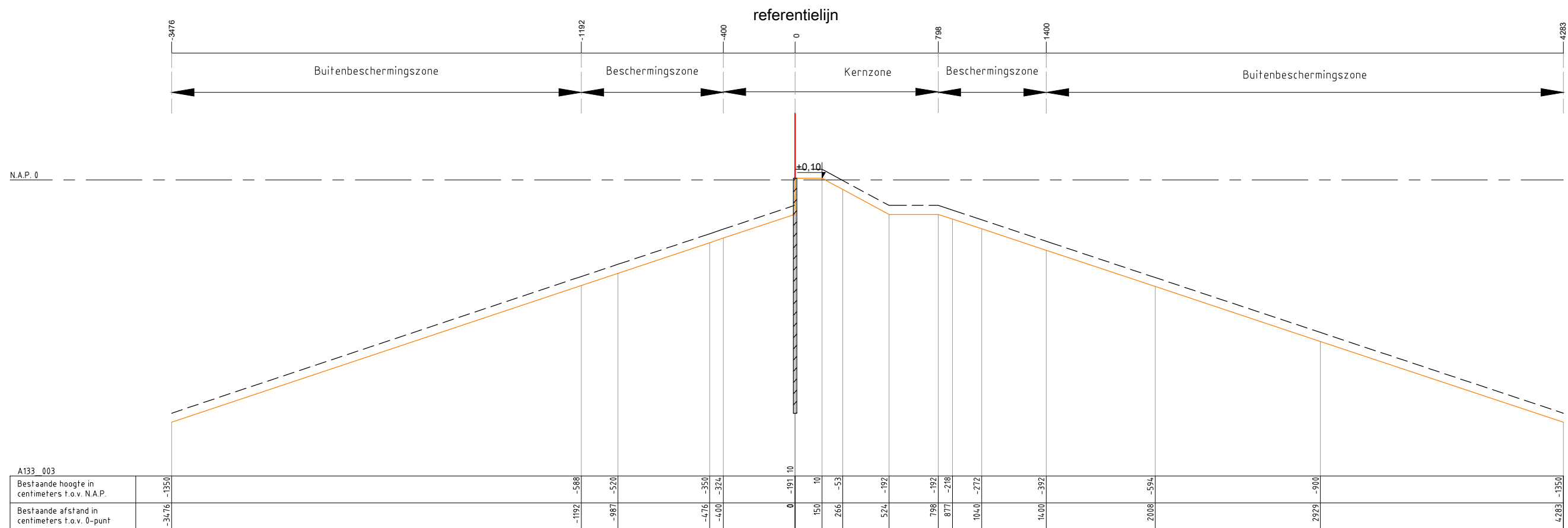


Legenda :

- Waterkering
- Minimaal profiel
- Profiel van vrije ruimte
- Waterlijn
- Referentielijn

Opmerking:
 Hoogtematen in meters t.o.v. NAP


Waterschap Amstel, Gooi en Vecht Postbus 94370 1090 GJ AMSTERDAM		
Leggerprofiel secundaire waterkering		
schaal: 1:250	formaat: A3	nr. A133_002
datum: 08-05-2018	code: BBV18.0214	

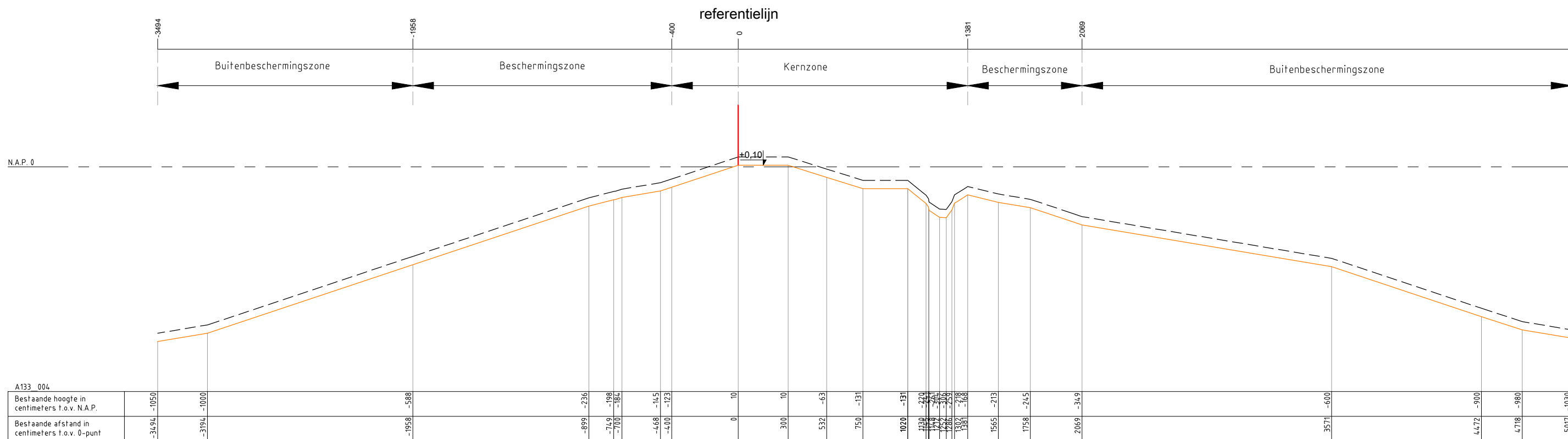


Legenda :

- Waterkering
- Minimaal profiel
- - - Profiel van vrije ruimte
- Waterlijn
- Referentielijn

Opmerking:
Hoogtematen in meters t.o.v. NAP

Waterschap Amstel, Gooi en Vecht Postbus 94370 1090 GJ AMSTERDAM		
Leggerprofiel secundaire waterkering		
schaal: 1:250	formaat: A3	nr. A133_003
datum: 08-05-2018	code: BBV18.0214	



A133_004

Bestaande hoogte in centimeters t.o.v. N.A.P.	-3494	-3194	-1958	-899	-749	-700	-468	-400	0	10	532	750	1020	1130	1149	1249	1381	1565	1758	2069	3571	4472	4718	5017
Bestaande afstand in centimeters t.o.v. 0-punt	-3494	-3194	-1958	-899	-749	-700	-468	-400	0	10	532	750	1020	1130	1149	1249	1381	1565	1758	2069	3571	4472	4718	5017

Legenda :

- Waterkering
- Minimaal profiel
- Profiel van vrije ruimte
- Waterlijn
- Referentielijn

Opmerking:

Hoogtematen in meters t.o.v. NAP

Waterschap Amstel, Gooi en Vecht

Postbus 94370
1090 GJ AMSTERDAM

Leggerprofiel secundaire waterkering



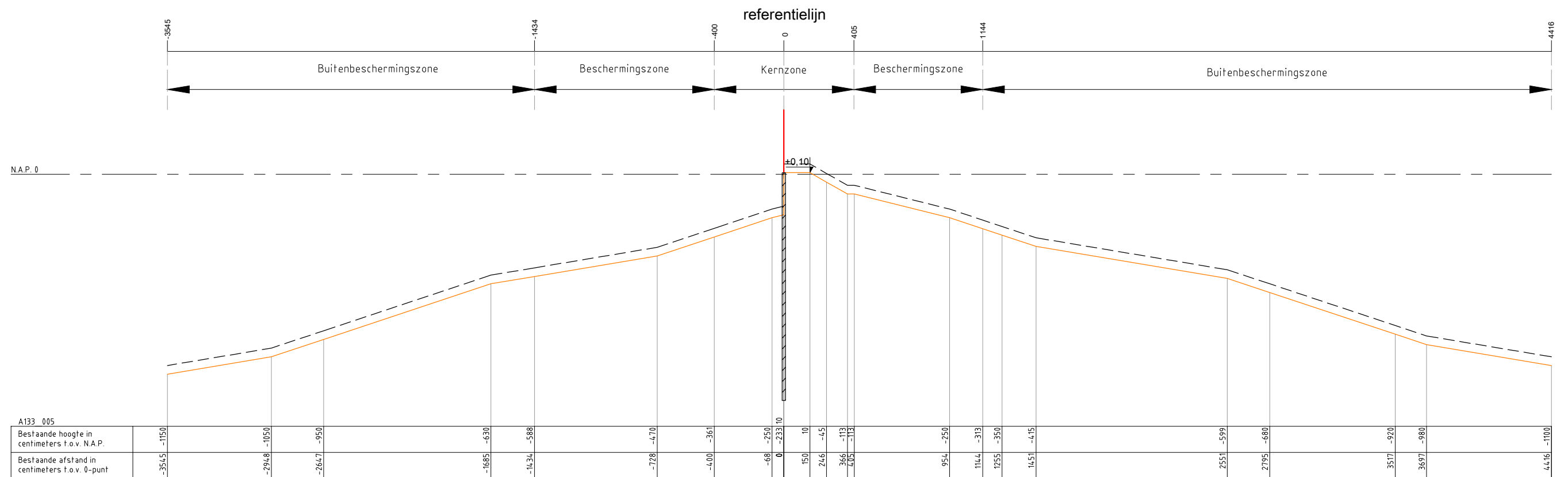
schaal: 1:250

formaat: A3

nr. A133_004

datum: 08-05-2018


code: BBV18.0214

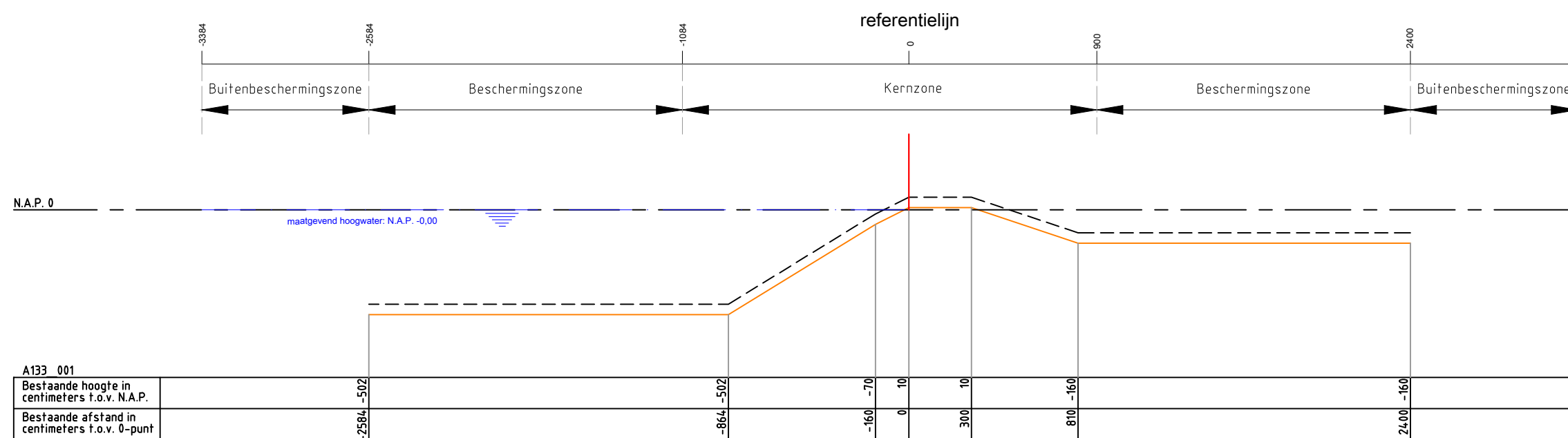


Legenda :

- Waterkering
- Minimaal profiel
- - - Profiel van vrije ruimte
- Waterlijn
- Referentielijn

Opmerking:
Hoogtematen in meters t.o.v. NAP


Waterschap Amstel, Gooi en Vecht Postbus 94370 1090 GJ AMSTERDAM		
Leggerprofiel secundaire waterkering		
schaal: 1:250	formaat: A3	nr. A133_005
datum: 08-05-2018	code: BBV18.0214	

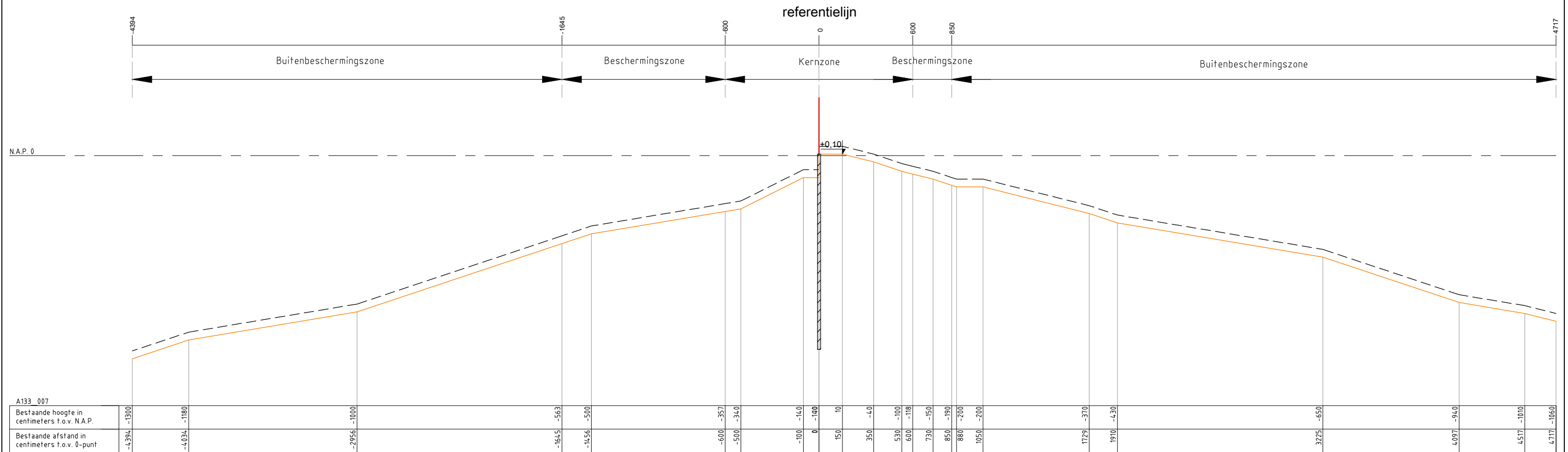


Legenda :

- Waterkering
- Minimaal profiel
- - - Profiel van vrije ruimte
- Waterlijn
- | Referentielijn

Opmerking:
Hoogtematen in meters t.o.v. NAP

Waterschap Amstel, Gooi en Vecht Postbus 94370 1090 GJ AMSTERDAM		
Leggerprofiel secundaire waterkering		
schaal: 1:250	formaat: A3	nr. A133_006
datum: 08-05-2018	code: BBV18.0214	

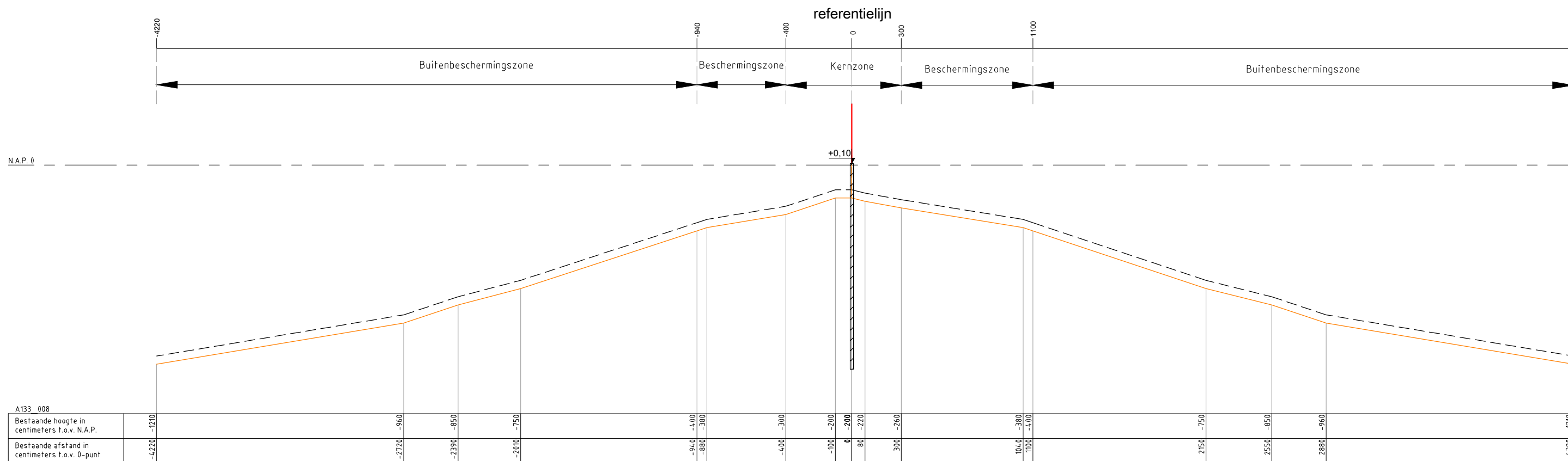


Legenda :

- Waterkering
- Minimaal profiel
- - - Profiel van vrije ruimte
- Waterlijn
- Referentielijn

Opmerking:
Hoogtematen in meters t.o.v. NAP


Waterschap Amstel, Gooi en Vecht Postbus 94370 1090 GJ AMSTERDAM		
Leggerprofiel secundaire waterkering		
schaal: 1:250	formaat: A3	nr. A133_007
datum: 08-05-2018	code: BBV18.0214	

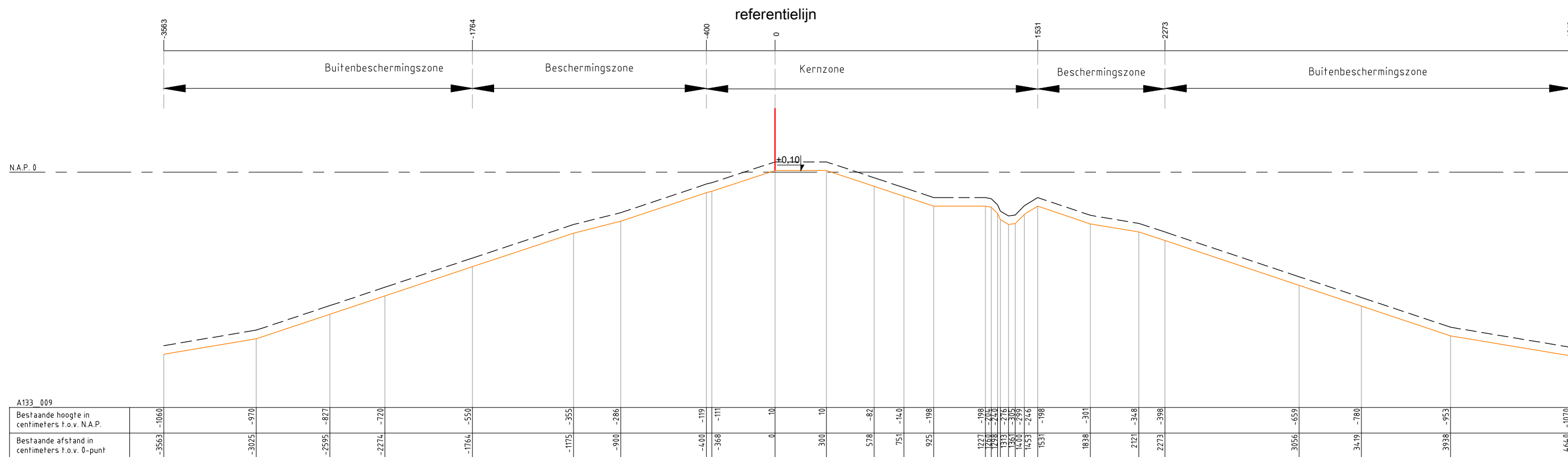


Legenda :

- Waterkering
- Minimaal profiel
- - - Profiel van vrije ruimte
- Waterlijn
- | Referentielijn

Opmerking:
Hoogtematen in meters t.o.v. NAP


Waterschap Amstel, Gooi en Vecht Postbus 94370 1090 GJ AMSTERDAM		
Leggerprofiel secundaire waterkering		
schaal: 1:250	formaat: A3	nr. A133_008
datum: 08-05-2018	code: BBV18.0214	

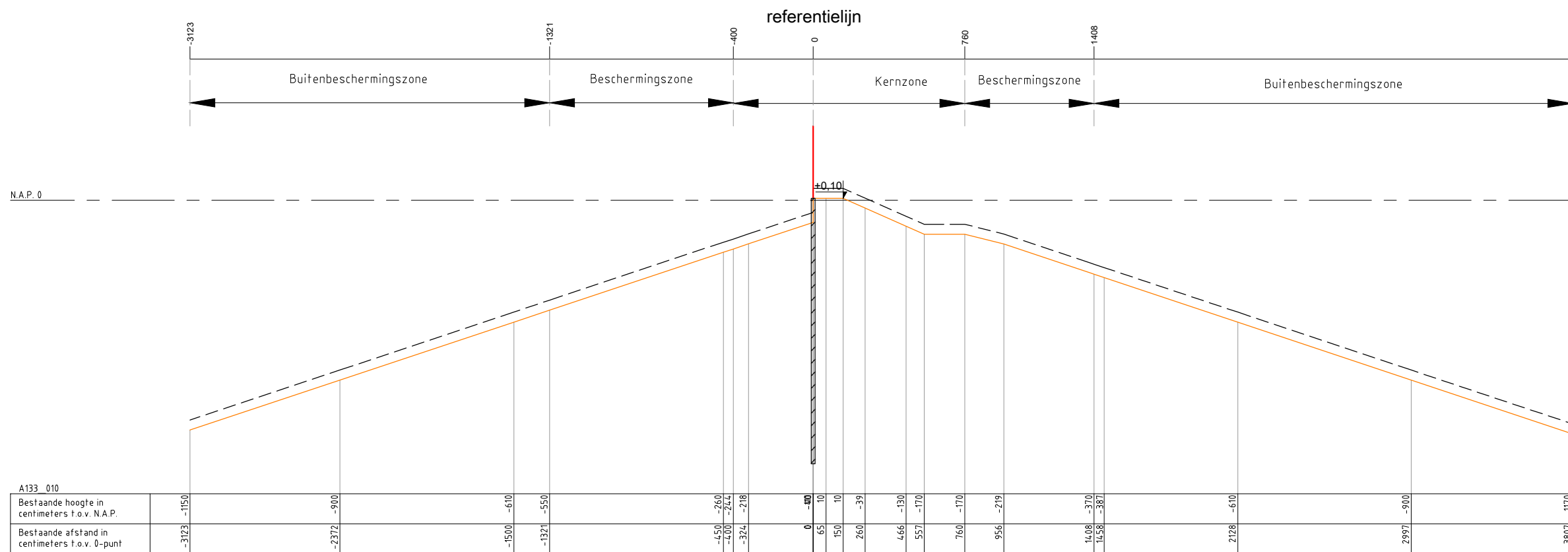


Legenda :

- Waterkering
- Minimaal profiel
- - - Profiel van vrije ruimte
- Waterlijn
- Referentielijn

Opmerking:
Hoogtematen in meters t.o.v. NAP


Waterschap Amstel, Gooi en Vecht Postbus 94370 1090 GJ AMSTERDAM		
Leggerprofiel secundaire waterkering		
schaal: 1:250	formaat: A3	nr. A133_009
datum: 08-05-2018	code: BBV18.0214	

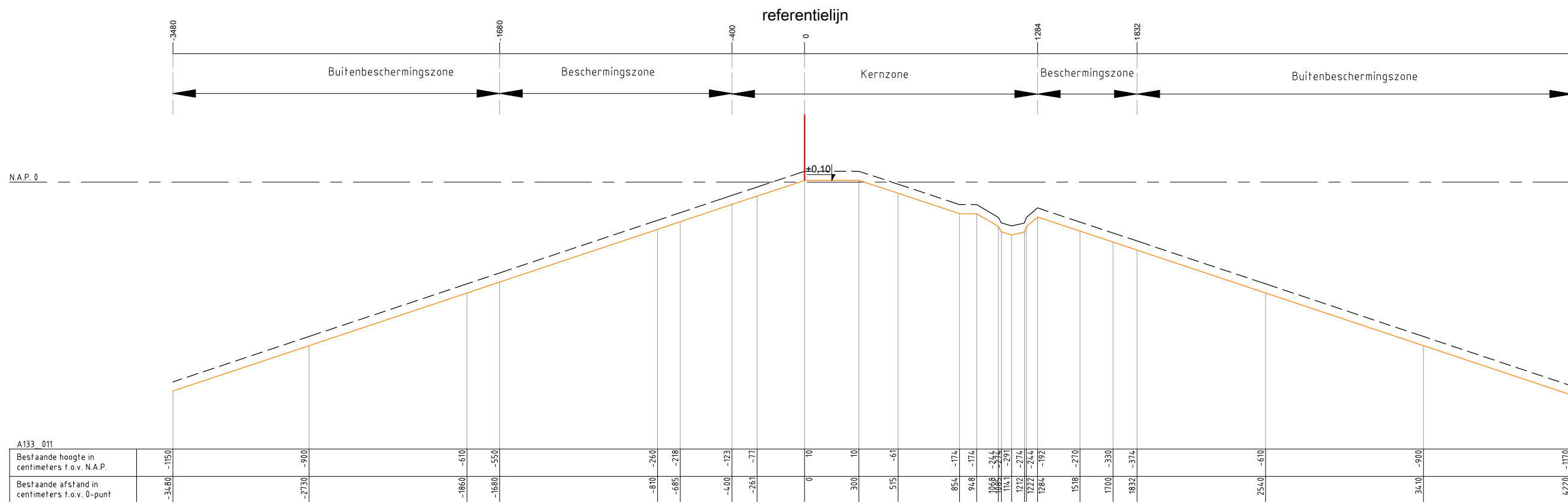


Legenda :

- Waterkering
- Minimaal profiel
- - - Profiel van vrije ruimte
- Waterlijn
- Referentielijn

Opmerking:
Hoogtematen in meters t.o.v. NAP

Waterschap Amstel, Gooi en Vecht Postbus 94370 1090 GJ AMSTERDAM		
Leggerprofiel secundaire waterkering		
schaal: 1:250	formaat: A3	nr. A133_010
datum: 08-05-2018	code: BBV18.0214	



Legenda :

- Waterkering
- Minimaal profiel
- - - Profiel van vrije ruimte
- Waterlijn
- Referentielijn

Opmerking:
Hoogtematen in meters t.o.v. NAP

Waterschap Amstel, Gooi en Vecht Postbus 94370 1090 GJ AMSTERDAM		
Leggerprofiel secundaire waterkering		
schaal: 1:250	formaat: A3	nr. A133_011
datum: 08-05-2018	code: BBV18.0214	