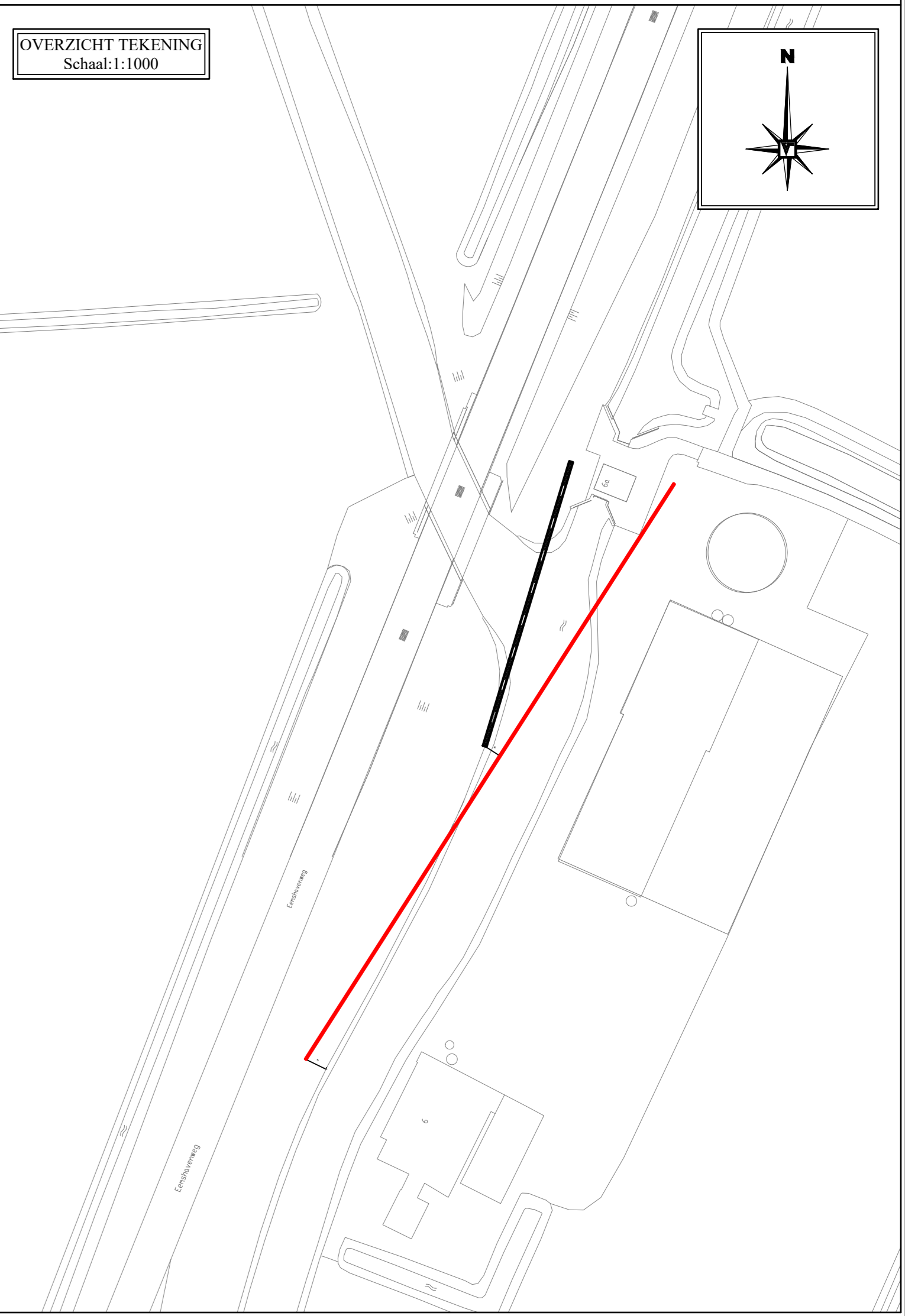
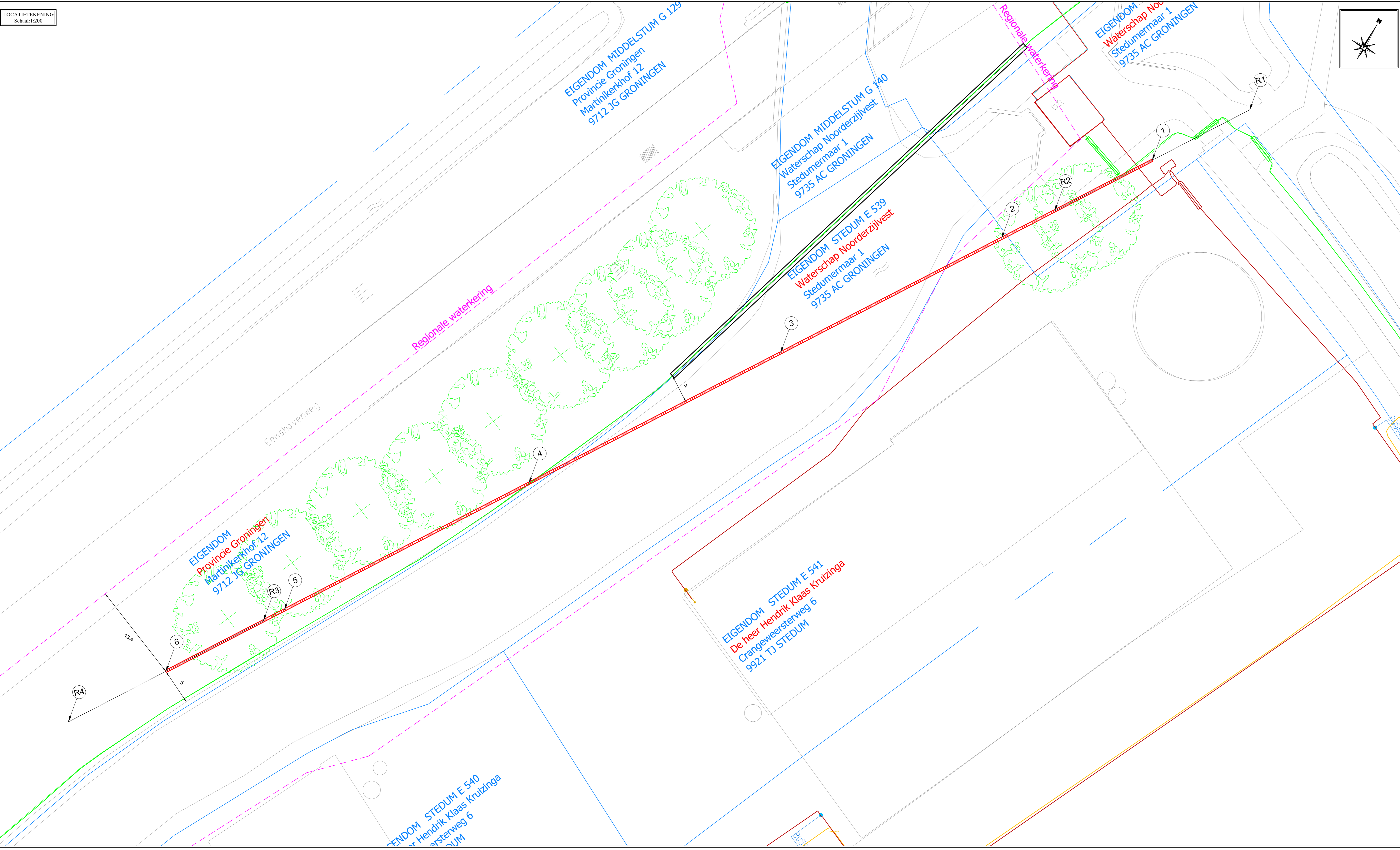
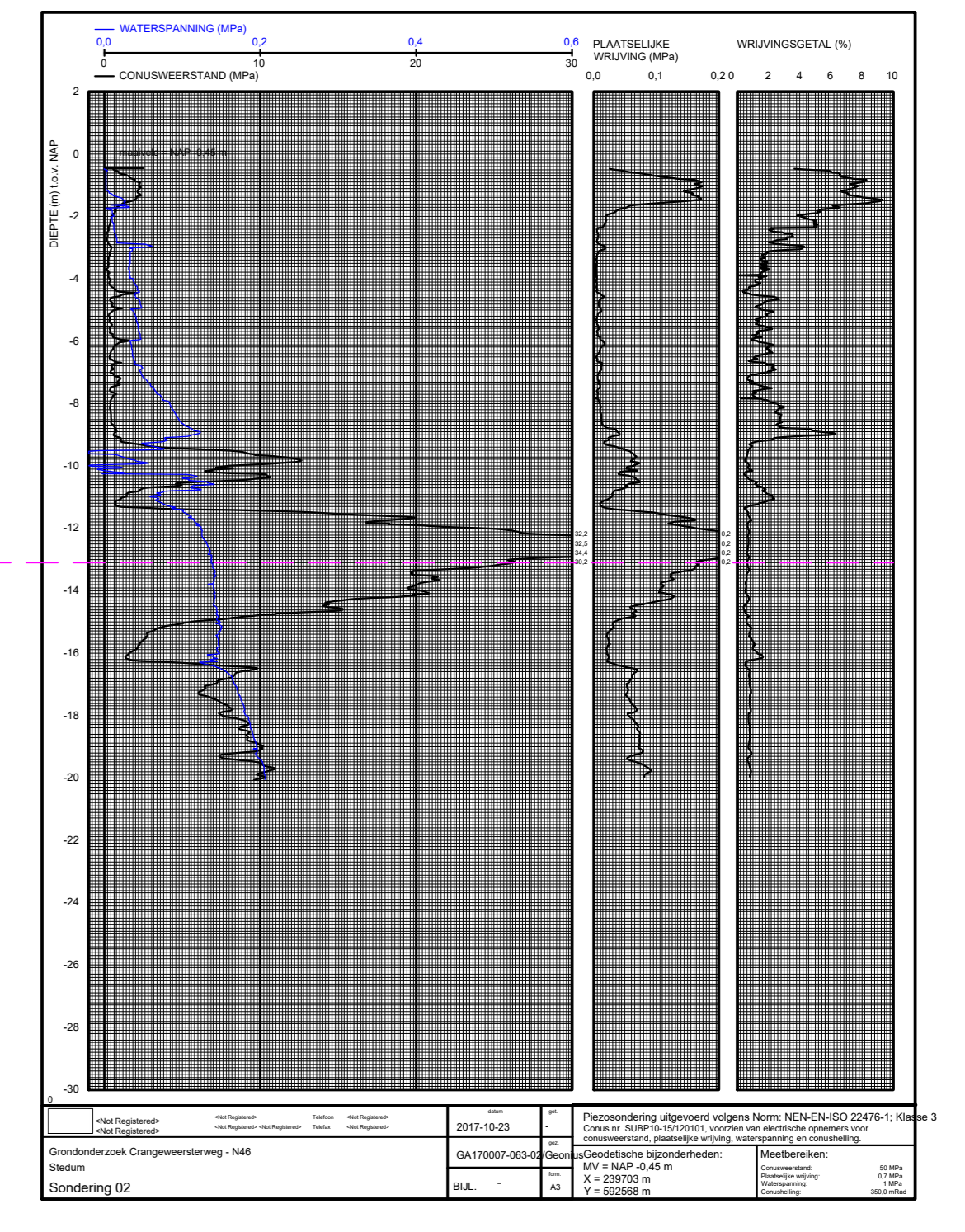


Lengte over boorprofiel: 155,44 m.

Afstand t.o.v. inname (m)	Maasvoetheghe t.o.v. N.A.P. (m)	Haarlijn boring t.o.v. N.A.P. (m)	Haarlijn boring t.o.v. maatveld (m)
0,00	13,38	10,73	0,00
3,08	6,39	14,61	3,08
6,52	0,24	11,49	6,52
11,40	-0,11	11,49	11,40
12,80	0,00	10,86	12,80
15,00	-2,43	10,17	15,00
16,95	-2,43	10,17	16,95
18,90	0,00	10,17	18,90
23,18	0,00	11,09	23,18
31,80	0,00	0,00	31,80
155,44	0,00	0,00	155,44



Dwarsde Boring
Schaal: 1:10

TE BOREN BUIS
1xØ110 PE100 SDR11
t.b.v. Elektra

Ø150mm Ruimtet

Nr	omschrijving	X-Coord	Y-Coord	Z-Coord
R1	15m voor inredpunt	230717,47	592595,42	
1	Inredpunt	230709,39	592582,79	
R2	15m na inredpunt	230701,31	592570,15	
2	Begin verticale bocht	230696,9	592563,28	-7,53
3	Eind verticale bocht	230678,58	592534,63	-12,92
4	Begin verticale bocht	230657,72	592502,03	-12,92
5	Eind verticale bocht	230637,45	592470,23	-6,28
R3	15m voor uitredpunt	230632,7	592467,61	
6	Uitredpunt	230627,62	592454,97	0,36
R4	15m na uitredpunt	230619,54	592442,34	

Legenda bestaande Kabels en Leidingen:

- Datatransport
- Gas Lags Druk
- Laagspanning
- Middenspanning
- Water

Legenda gestuurd boren:

- Bestaande boring
- Nieuwe te maken boring
- Kadastrale grens
- Mechanische boring
- Soorteling

VERGUNNING

Opmerkingen:

- De geprojecteerde kabels en leidingen zijn afkomstig uit de coördinatie KLC meting 17008174. De kabels en leidingen van derden zijn indicatief weergegeven en kunnen in werkelijkheid zijn. Hierbij kan geen rechten aan worden ontleend. De grootte van de afgebeeldde voorwerpen schiedt aan de afbeelding van de afbeelding.
- De digitale ondergrond is ontworpen van cadastreel (00003009223.dwg) op basis van rijksdatabank-onder.
- De geprojecteerde grondwaterstand is gemiddeld door de toestand.
- De DHP's (kolingsmetingen) dienen vanaf het begin van de aanleg van de boring te worden uitgevoerd (op rollenmaten) vóór de aanleg van de boring.
- Van Vulpen behoudt zich het recht voor af te wijken van de voorgescreven methode.

Werkomschrijving:
Horizontaal gestuurd boren
1xØ110 PE100 SDR11
t.b.v. Elektra

Locatie: Crangeweersterweg 6A - Parallel N46
Plaat: STEDUM
Tekeningsnummer: 217108951BT
Versie: D
Blad: 1/1

Vergoedingsover: Enecis B.V., Magistraatlaan 116, 5223 MB 'S-HERTOGENBOSCH

Opdrachtgever: Enecis B.V., A.B. Niekellian 5, 9615 TM KOLHAM

Postbus 531, 4200 AE Gorinchem, T: +31 (0) 183 - 445000, E: info@vanvulpen.nl

Gedownload: P.K. K., Datum: 2-2-2018, Schaal: Diversen, Formaat: A3, Projectnummer: 217108951

Van Vulpen