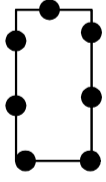

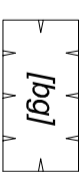
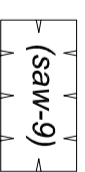


PLANGEBIED
 Plangebied

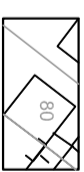
BESTEMMINGEN

-  AW-OW
Agrarisch met waarden - Oeverwallen
-  W
Wonen

AANDUIDINGEN

-  bouwvlak
-  lbgj
bijgebouwen
-  (saw-9)
specifieke vorm van agrarisch met waarden - windhaag

VERKLARINGEN

 80
Ondergrond met bestaande bebouwing en kadastrale gegevens

Jekel Advies BV Artilleriepark 16

6814 JZ Arnhem

Info@jekeladvies.nl

GEMEENTE LINGEWAARD
 Wijzigingsplan Buitengebied Lingewaard, Van der Mondeweg 82 Haalderen

planidentificatie NL.IMRO.1705.173.VG01		planstatus vastgesteld		verbeelding
file 1993	d.d. 24-04-2018	form. 42x29	schaal 1 : 1000	
plot	wijz.	get. WK	teknr. 1993	

ei:1993-nl.imro.1705.173.vg01-vandermondeweg82.dwg