

Dit document is een bijlage bij het toestemmingsbesluit als bedoeld in artikel 2.7 eerste lid, van het Besluit natuurbescherming.

Bijlage, Vergunningaanvraag

- ▶ Kenmerken
- ▶ Samenvatting emissies
- ▶ Depositieresultaten
- ▶ Gedetailleerde emissiegegevens

Verdere toelichting over deze PDF kunt u vinden in een bijbehorende leeswijzer. Deze leeswijzer en overige documentatie is te raadplegen via: www.aerius.nl en pas.naturazoo.nl.

AERIUS REGISTER

Contact

Rechtspersoon	Inrichtingslocatie
J.T.A. van Duijnhoven	Cranenburgsestraat 43, 6561AM Groesbeek

Activiteit

Omschrijving	AERIUS kenmerk	Bevoegd gezag
Vastleggen beoogde situatie	RunJzxE1j6AY	Provincie Gelderland

Datum berekening	Rekenjaar
30 april 2018, 09:37	2018

Sector	Deelsector
Landbouw	Stalemissies

Totale emissie

	Situatie 1	Situatie 2	Vershil
NOx	-	-	-
NH ₃	771,40 kg/j	822,60 kg/j	51,20 kg/j

Resultaten

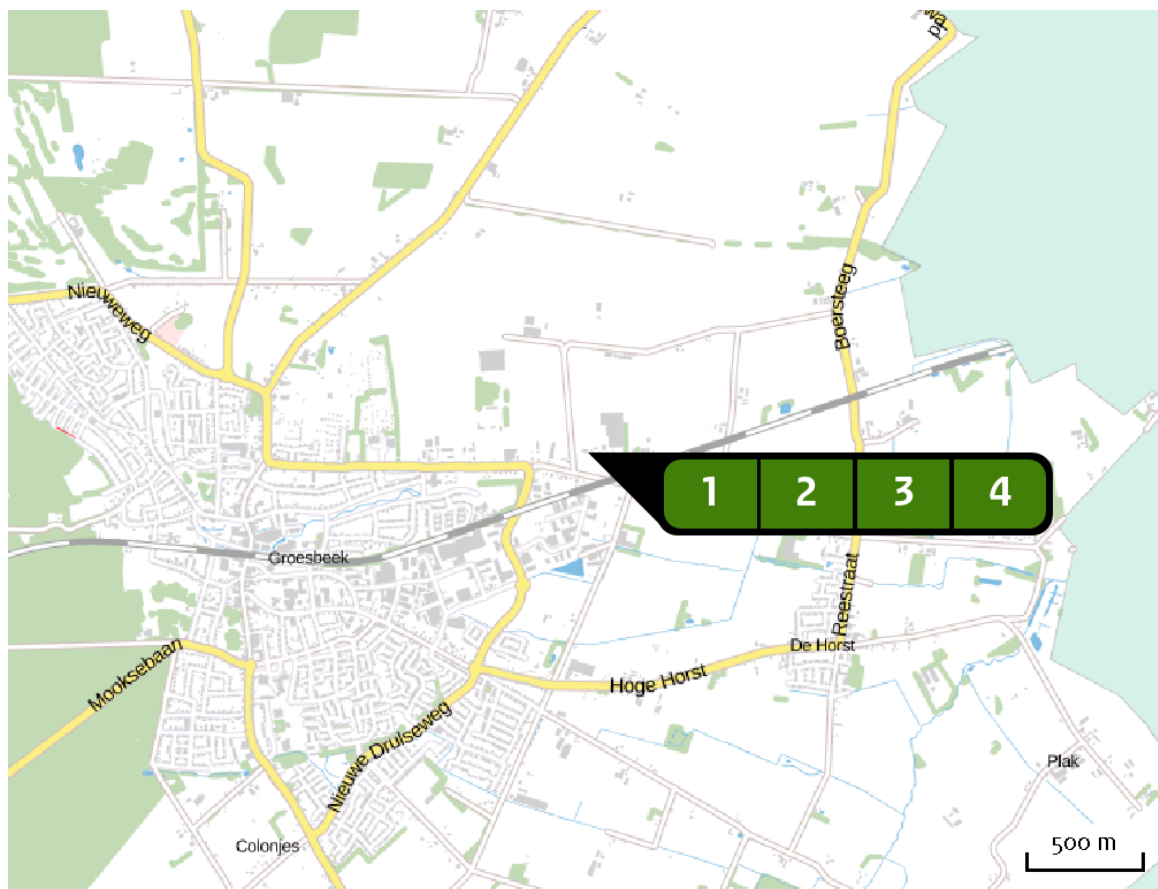
Hectare met
hoogste verschil
(mol/ha/j)

Natuurgebied	Vershil
De Bruuk	+ 0,04





Toelichting

Verschilberekening feitelijk 2014 en beoogd

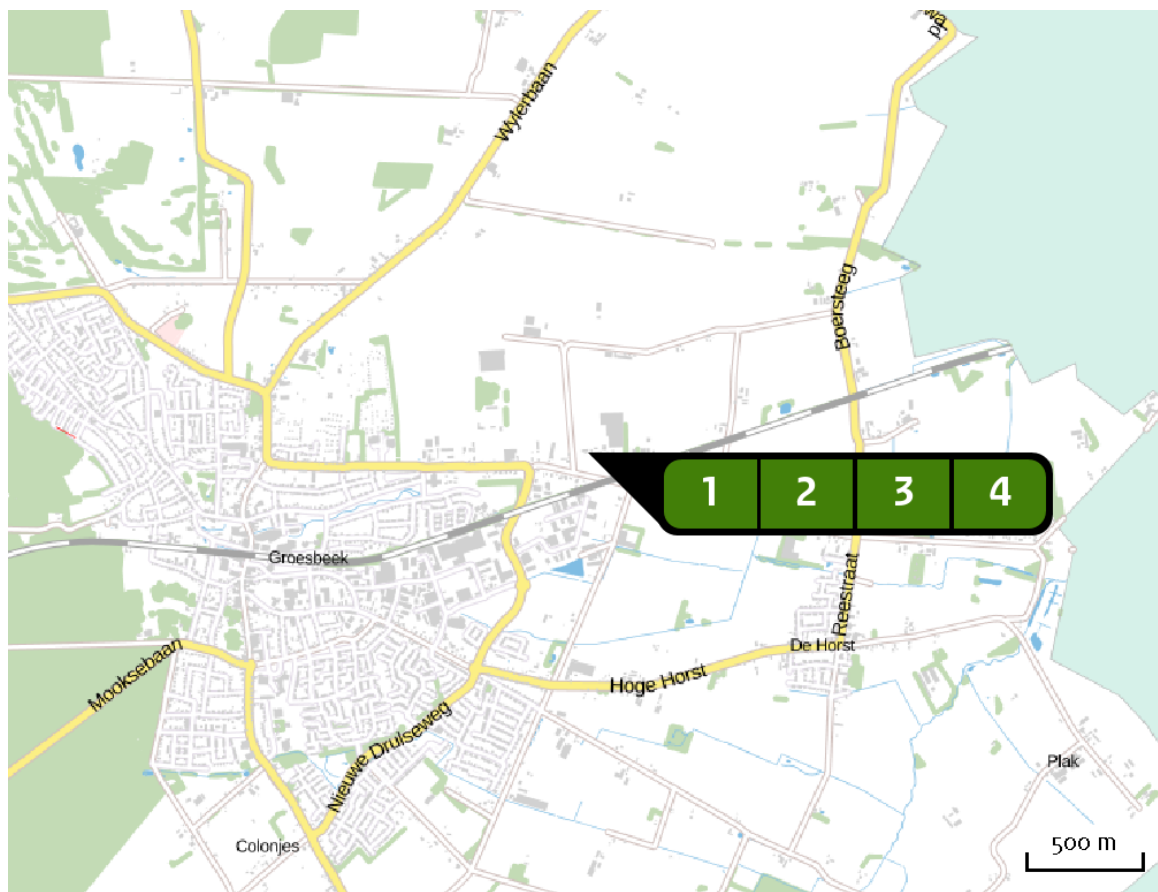
Locatie
Feitelijk 2014







Emissie
Feitelijk 2014

Bron Sector		Emissie NH ₃	Emissie NO _x
1	 Stal 1 Landbouw Stalemissies	31,80 kg/j	-
2	 Stal 2a Landbouw Stalemissies	543,00 kg/j	-
3	 Stal 2b Landbouw Stalemissies	175,50 kg/j	-
4	 Stal 4 Landbouw Stalemissies	21,10 kg/j	-

Locatie
Beogd



Emissie
Beogd

Bron Sector		Emissie NH ₃	Emissie NO _x
1	 Stal 1 Landbouw Stalemissies	31,80 kg/j	-
2	 Stal 2a Landbouw Stalemissies	543,00 kg/j	-
3	 Stal 2b Landbouw Stalemissies	175,50 kg/j	-
4	 Stal 4 Landbouw Stalemissies	72,30 kg/j	-

Resultaten
PAS-
gebieden
(mol/ha/j)

Natuurgebied	Hectare met hoogste verschil			Ontwikkelingsruimte beschikbaar?
	Situatie 1	Situatie 2	Verskil *	
De Bruuk	0,61	0,65	+ 0,04	
Sint Jansberg	0,30	0,32	+ 0,02	
Rijntakken	0,26	0,27	+ 0,02 (+ 0,01)	
Zeldersche Driessen	0,07	0,07	+ 0,00	
Maasduinen	0,06	0,06	+ 0,00	

 Ontwikkelingsruimte beschikbaar

 Geen ontwikkelingsruimte beschikbaar

* Als de hoogste depositietoename plaatsvindt op een hexagoon waar géén sprake is van een (naderende) stikstofoverbelasting, dan is de hoogste toename op een hexagoon met wel een (naderende) stikstofoverbelasting tussen haakjes aangegeven.

Resultaten
per
habitatype
(mol/ha/j)

De Bruuk




Habitatype	Hectare met hoogste verschil			Ontwikkelingsruimte beschikbaar?
	Situatie 1	Situatie 2	Vershil *	
H6410 Blauwgraslanden	0,61	0,65	+ 0,04	

Sint Jansberg



Habitatype	Hectare met hoogste verschil			Ontwikkelingsruimte beschikbaar?
	Situatie 1	Situatie 2	Vershil *	
ZGH9120 Beuken-eikenbossen met hulst	0,30	0,32	+ 0,02	
H9120 Beuken-eikenbossen met hulst	0,28	0,30	+ 0,02	
H91EoC Vochtige alluviale bossen (beekbegeleidende bossen)	0,23	0,25	+ 0,02	
Lg05 Grote-zeggenmoeras	0,20	0,21	+ 0,01	
H7210 Galigaanmoerassen	0,20	0,21	+ 0,01	

Rijntakken

Habitattype	Hectare met hoogste verschil			Ontwikkelingsruimte beschikbaar?
	Situatie 1	Situatie 2	Verskil *	
ZGH91EoB Vochtige alluviale bossen (essen-iepenbossen)	0,26	0,27	+ 0,02 (+ 0,01)	
ZGLg11 Kamgrasweide & Bloemrijk weidevogelgrasland van het rivieren- en zeekleigebied	0,24	0,26	+ 0,01	
Lgo2 Geïsoleerde meander en petgat	0,16	0,17	+ 0,01	
H3150baz Meren met krabbenscheer en fonteinkruiden, buiten afgesloten zeearmen	0,15	0,17	+ 0,01	
ZGLgo2 Geïsoleerde meander en petgat	0,15	0,16	+ 0,01	
H6120 Stroomdalgraslanden	0,15	0,16	+ 0,01	
Lg11 Kamgrasweide & Bloemrijk weidevogelgrasland van het rivieren- en zeekleigebied	0,15	0,16	+ 0,01	
Lgo8 Nat, matig voedselrijk grasland	0,15	0,15	+ 0,01	
ZGLgo7 Dotterbloemgrasland van veen en klei	0,12	0,12	+ 0,01	
ZGLgo8 Nat, matig voedselrijk grasland	0,11	0,12	+ 0,01	
H91EoB Vochtige alluviale bossen (essen-iepenbossen)	0,11	0,11	+ 0,01	
H6430C Ruigten en zomen (droge bosranden)	0,10	0,10	+ 0,01	
H91Fo Droge hardhoutooibossen	0,10	0,10	+ 0,01	
Lgo7 Dotterbloemgrasland van veen en klei	0,09	0,09	+ 0,01	

Habitattype	Hectare met hoogste verschil			Ontwikkelingsruimte beschikbaar?
	Situatie 1	Situatie 2	Vershil *	
H6510A Glanshaver- en vossenstaartheoïlanden (glanshaver)	0,08	0,09	+ 0,01	
ZGH6510A Glanshaver- en vossenstaartheoïlanden (glanshaver)	0,08	0,08	+ 0,00	
ZGH6120 Stroomdalgraslanden	>0,05	0,06	+ 0,00	

Zeldersche Driessen

Habitattype	Hectare met hoogste verschil			Ontwikkelingsruimte beschikbaar?
	Situatie 1	Situatie 2	Vershil *	
Hg120 Beuken-eikenbossen met hulst	0,07	0,07	+ 0,00	
Hg1Fo Droge hardhoutoïbossen	>0,05	0,06	+ 0,00	

Maasduinen

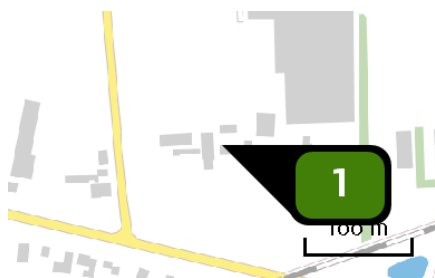
Habitattype	Hectare met hoogste verschil			Ontwikkelingsruimte beschikbaar?
	Situatie 1	Situatie 2	Vershil *	
Lg14 Eiken- en beukenbos van lemige zandgronden	0,06	0,06	+ 0,00	

 Ontwikkelingsruimte beschikbaar

 Geen ontwikkelingsruimte beschikbaar

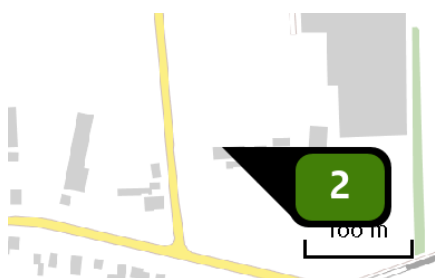
* Als de hoogste depositietoename plaatsvindt op een hexagoon waar géén sprake is van een (naderende) stikstofoverbelasting, dan is de hoogste toename op een hexagoon met wel een (naderende) stikstofoverbelasting tussen haakjes aangegeven.

Emissie
(per bron)
Feitelijk 2014




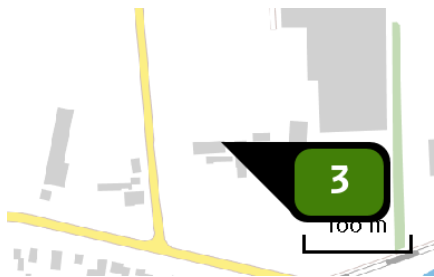
Naam **Stal 1**
 Locatie (X,Y) **194154, 421609**
 Uitstoothoogte **2,0 m**
 Warmteinhoud **0,000 MW**
 NH3 **31,80 kg/j**

Dier	RAV code	Omschrijving	Aantal dieren	Stof	Emissiefactor (kg/dier/j)	Emissie
	A 6.100	overige huisvestingssystemen (Rundvee; vleesstieren en overig vleesvee van circa 8 tot 24 maanden (roodvleesproductie)) (Overig)	6	NH3	5,300	31,80 kg/j




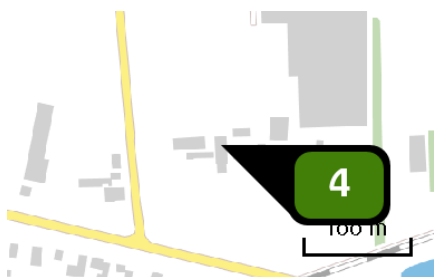
Naam **Stal 2a**
 Locatie (X,Y) **194104, 421618**
 Uitstoothoogte **3,5 m**
 Warmteinhoud **0,000 MW**
 NH3 **543,00 kg/j**

Dier	RAV code	Omschrijving	Aantal dieren	Stof	Emissiefactor (kg/dier/j)	Emissie
	D 3.100	overige huisvestingssystemen (Varkens; vleesvarkens, opfokberen van circa 25 kg tot 7 maanden, opfokzeugen van circa 25 kg tot eerste dekking) (Overig)	181	NH3	3,000	543,00 kg/j



Naam **Stal 2b**
 Locatie (X,Y) **194121, 421618**
 Uitstoothoogte **3,5 m**
 Warmteinhoud **0,000 MW**
 NH3 **175,50 kg/j**

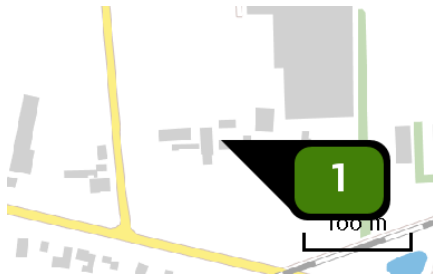
Dier	RAV code	Omschrijving	Aantal dieren	Stof	Emissiefactor (kg/dier/j)	Emissie
	D 3.2.1	gedeeltelijk roostervloer; gehele dierplaats onderkelderd zonder stankafsluiter (Varkens; vleesvarkens, opfokberen van circa 25 kg tot 7 maanden, opfokzeugen van circa 25 kg tot eerste dekking) (BWL 2001.23.V1)	39	NH3	4,500	175,50 kg/j



Naam **Stal 4**
 Locatie (X,Y) **194140, 421612**
 Uitstoothoogte **2,0 m**
 Warmteinhoud **0,000 MW**
 NH3 **21,10 kg/j**

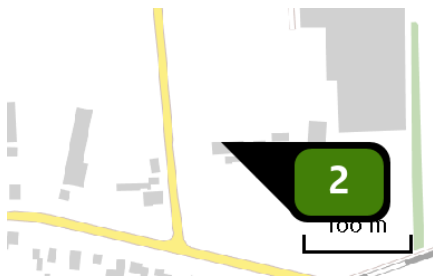
Dier	RAV code	Omschrijving	Aantal dieren	Stof	Emissiefactor (kg/dier/j)	Emissie
	A 4.100	overige huisvestingssystemen (Rundvee; vleeskalveren tot circa 8 maanden) (Overig)	1	NH3	3,500	3,50 kg/j
	A 3.100	overige huisvestingssystemen (Rundvee; vrouwelijk jongvee tot 2 jaar) (Overig)	4	NH3	4,400	17,60 kg/j

Emissie
(per bron)
Beoogd



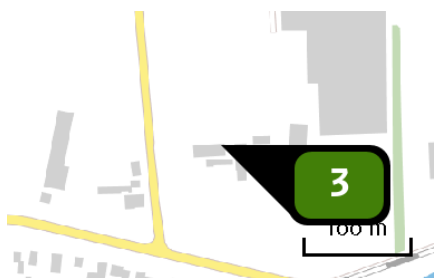
Naam **Stal 1**
 Locatie (X,Y) **194154, 421609**
 Uitstoothoogte **2,0 m**
 Warmteinhoud **0,000 MW**
 NH3 **31,80 kg/j**

Dier	RAV code	Omschrijving	Aantal dieren	Stof	Emissiefactor (kg/dier/j)	Emissie
	A 6.100	overige huisvestingssystemen (Rundvee; vleesstieren en overig vleesvee van circa 8 tot 24 maanden (roodvleesproductie)) (Overig)	6	NH3	5,300	31,80 kg/j




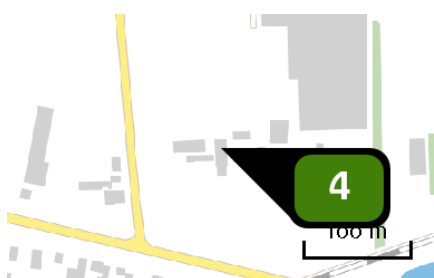
Naam **Stal 2a**
 Locatie (X,Y) **194104, 421618**
 Uitstoothoogte **3,5 m**
 Warmteinhoud **0,000 MW**
 NH3 **543,00 kg/j**

Dier	RAV code	Omschrijving	Aantal dieren	Stof	Emissiefactor (kg/dier/j)	Emissie
	D 3.100	overige huisvestingssystemen (Varkens; vleesvarkens, opfokberen van circa 25 kg tot 7 maanden, opfokzeugen van circa 25 kg tot eerste dekking) (Overig)	181	NH3	3,000	543,00 kg/j



Naam **Stal 2b**
 Locatie (X,Y) **194121, 421618**
 Uitstoothoogte **3,5 m**
 Warmteinhoud **0,000 MW**
 NH3 **175,50 kg/j**

Dier	RAV code	Omschrijving	Aantal dieren	Stof	Emissiefactor (kg/dier/j)	Emissie
	D 3.2.1	gedeeltelijk roostervloer; gehele dierplaats onderkelderd zonder stankafsluiter (Varkens; vleesvarkens, opfokberen van circa 25 kg tot 7 maanden, opfokzeugen van circa 25 kg tot eerste dekking) (BWL 2001.23.V1)	39	NH3	4,500	175,50 kg/j



Naam **Stal 4**
 Locatie (X,Y) **194140, 421612**
 Uitstoothoogte **2,0 m**
 Warmteinhoud **0,000 MW**
 NH3 **72,30 kg/j**

Dier	RAV code	Omschrijving	Aantal dieren	Stof	Emissiefactor (kg/dier/j)	Emissie
	A 4.100	overige huisvestingssystemen (Rundvee; vleeskalveren tot circa 8 maanden) (Overig)	5	NH3	3,500	17,50 kg/j
	A 3.100	overige huisvestingssystemen (Rundvee; vrouwelijk jongvee tot 2 jaar) (Overig)	5	NH3	4,400	22,00 kg/j
	A 2.100	overige huisvestingssystemen (Rundvee; zoogkoeien ouder dan 2 jaar) (Overig)	8	NH3	4,100	32,80 kg/j

Disclaimer

De initiatiefnemer is zelf verantwoordelijk voor de kwaliteit van de projectinvoer en de aanvraag wordt getoetst door het bevoegd gezag. De eigenaar van AERIUS aanvaardt geen aansprakelijkheid voor de inhoud van de door de gebruiker aangeboden informatie. AERIUS is een geregistreerd handelsmerk in Europa. Alle rechten die niet expliciet worden verleend, zijn voorbehouden.

Rekenbasis

Deze berekening is tot stand gekomen op basis van:

AERIUS versie 2016L_20171215_64190d2d2b

Database versie 2016L_20170828_c3f058foof

Voor meer informatie over de gebruikte methodiek en data zie:

<https://www.aerius.nl/nl/factsheets/uitleg>