


Erfgoedverordening 2010 gemeente Bronckhorst - Artikelsgewijze toelichting

A. Begripsbepalingen

Bestaand	Nieuw artikel
<p>Artikel 1. Begripsbepalingen</p> <p>Deze verordening verstaat onder:</p> <p>a. gemeentelijk monument: een overeenkomstig deze verordening als beschermd gemeentelijk monument aangewezen:</p> <ol style="list-style-type: none"> zaak, die van algemeen belang is wegens zijn schoonheid, betekenis voor de wetenschap of cultuurhistorische waarde; terrein dat van algemeen belang is wegens een daar aanwezige zaak bedoeld onder 1; <p>b. gemeentelijke monumentenlijst: de lijst waarop zijn geregistreerd de overeenkomstig deze verordening als gemeentelijk monument aangewezen zaken of terreinen bedoeld in onderdeel a;</p> <p>c. gemeentelijk stads- of dorpsgezicht: een overeenkomstig de bepalingen van deze verordening als beschermd gemeentelijk stads- of dorpsgezicht aangewezen groep van zaken of terreinen die van algemeen belang is wegens zijn schoonheid, zijn onderlinge ruimtelijke of structurele samenhang dan wel zijn wetenschappelijke of cultuurhistorische waarde en in welke groep zich één of meer monumenten bevinden;</p> <p>d. beschermd rijksmonument: onroerend monument, dat is ingeschreven in de als gevolg van de Monumentenwet 1988 vastgestelde registers;</p> <p>e. monumentencommissie: de op basis van art.15, lid 1 Monumentenwet 1988 ingestelde commissie met als taak het college op verzoek of uit eigen beweging te adviseren over de toepassing van de Monumentenwet 1988, de verordening, het monumentenbeleid en het archeologiebeleid;</p> <p>f. gemeentelijke archeologische waarden en verwachtingenkaart: topografische kaart van het gemeentelijk grondgebied, waarop archeologische monumenten, historische structuren en archeologische verwachtingsgebieden zijn aangegeven;</p> <p>g. landelijke Indicatieve Kaart van Archeologische Waarden: landelijke kaart met een schaal van 1:50.000, die op basis van geomorfologische gegevens, de kans weergeeft op de aanwezigheid van archeologische vindplaatsen, waarbij onderscheid wordt gemaakt in hoge, middelhoge, lage en zeer lage trefkans;</p> <p>h. provinciale Archeologische Monumentenkaart: topografische kaart van (delen van) het provinciale grondgebied, waarop archeologische monumenten, archeologische vindplaatsen en archeologische verwachtingsgebieden zijn aangegeven;</p> <p>i. archeologisch verwachtingsgebied: gebied, aangegeven op de archeologische waardenkaart, waarvan is aangegeven dat in bepaalde mate archeologische vondsten of sporen te verwachten zijn;</p> <p>j. archeologisch monument: een terrein van (zeer) (hoge) archeologische waarde, waar archeologische resten zijn aangetoond en voorkomend op de provinciale Archeologische Monumentenkaart;</p> <p>k. hoge verwachtingswaarde: grote kans op het aantreffen van archeologische resten en/of sporen;</p> <p>l. middelhoge verwachtingswaarde: gemiddelde kans op het aantreffen van archeologische resten en/of sporen;</p> <p>m. lage verwachtingswaarde: geringe of nog onbekende kans op het aantreffen van archeologische resten en/of sporen;</p> <p>n. gemeentelijke archeologische beleidsadvieskaart: topografische kaart van het gemeentelijk grondgebied, waarop Archeologisch Waardevolle Gebieden en Archeologische Waardevolle Verwachtingsgebieden zijn aangegeven met uitvoeringsgerichte beleidsadviezen behorende bij de archeologische paragraaf van het bestemmingsplan;</p> <p>o. Archeologisch Waardevol Gebied: beschermd rijksmonument of archeologisch monument of archeologische vindplaats os historische structuur of gemeentelijk monument;</p> <p>p. Archeologisch Waardevol Verwachtingsgebied: archeologisch verwachtingsgebied;</p> <p>q. Plan van Aanpak: plan dat weergeeft hoe een archeologische uitvoerder de vragen zoals omschreven in het Programma van Eisen denkt te gaan beantwoorden;</p> <p>r. Programma van Eisen: programma dat door het college wordt vastgesteld en waarmee kaders worden gesteld voor het ontwerp en de uitvoering van archeologisch onderzoek;</p>	<p>Artikel 1. Begripsbepalingen</p> <p>Deze verordening verstaat onder:</p> <p>a. gemeentelijk monument: een overeenkomstig deze verordening als beschermd gemeentelijk monument aangewezen:</p> <ol style="list-style-type: none"> zaak, die van algemeen belang is wegens zijn schoonheid, betekenis voor de wetenschap of cultuurhistorische waarde; terrein dat van algemeen belang is wegens een daar aanwezige zaak bedoeld onder 1; <p>b. gemeentelijke monumentenlijst: de lijst waarop zijn geregistreerd de overeenkomstig deze verordening als gemeentelijk monument aangewezen zaken of terreinen bedoeld in onderdeel a;</p> <p>c. gemeentelijk stads- of dorpsgezicht: een overeenkomstig de bepalingen van deze verordening als beschermd gemeentelijk stads- of dorpsgezicht aangewezen groep van zaken of terreinen die van algemeen belang is wegens zijn schoonheid, zijn onderlinge ruimtelijke of structurele samenhang dan wel zijn wetenschappelijke of cultuurhistorische waarde en in welke groep zich één of meer monumenten bevinden;</p> <p>d. <u>beschermd monument: beschermd monument als bedoeld in artikel 1.1, eerste lid van de Wet algemene bepalingen omgevingsrecht;</u></p> <p>e. monumentencommissie: de op basis van art.15, lid 1 Monumentenwet 1988 ingestelde commissie met als taak het college op verzoek of uit eigen beweging te adviseren over de toepassing van de Monumentenwet 1988, <u>de Wet algemene bepalingen omgevingsrecht</u>, de verordening, het monumentenbeleid en het archeologiebeleid;</p> <p>f. gemeentelijke archeologische waarden en verwachtingenkaart: topografische kaart van het gemeentelijk grondgebied, waarop archeologische monumenten, historische structuren en archeologische verwachtingsgebieden zijn aangegeven;</p> <p>g. landelijke Indicatieve Kaart van Archeologische Waarden: landelijke kaart met een schaal van 1:50.000, die op basis van geomorfologische gegevens, de kans weergeeft op de aanwezigheid van archeologische vindplaatsen, waarbij onderscheid wordt gemaakt in hoge, middelhoge, lage en zeer lage trefkans;</p> <p>h. provinciale Archeologische Monumentenkaart: topografische kaart van (delen van) het provinciale grondgebied, waarop archeologische monumenten, archeologische vindplaatsen en archeologische verwachtingsgebieden zijn aangegeven;</p> <p>i. archeologisch verwachtingsgebied: gebied, aangegeven op de archeologische waardenkaart, waarvan is aangegeven dat in bepaalde mate archeologische vondsten of sporen te verwachten zijn;</p> <p>j. archeologisch monument: een terrein van (zeer) (hoge) archeologische waarde, waar archeologische resten zijn aangetoond en voorkomend op de provinciale Archeologische Monumentenkaart;</p> <p>k. hoge verwachtingswaarde: grote kans op het aantreffen van archeologische resten en/of sporen;</p> <p>l. middelhoge verwachtingswaarde: gemiddelde kans op het aantreffen van archeologische resten en/of sporen;</p> <p>m. lage verwachtingswaarde: geringe of nog onbekende kans op het aantreffen van archeologische resten en/of sporen;</p> <p>n. gemeentelijke archeologische beleidsadvieskaart: topografische kaart van het gemeentelijk grondgebied, waarop Archeologisch Waardevolle Gebieden en Archeologische Waardevolle Verwachtingsgebieden zijn aangegeven met uitvoeringsgerichte beleidsadviezen behorende bij de archeologische paragraaf van het bestemmingsplan;</p> <p>o. Archeologisch Waardevol Gebied: beschermd rijksmonument of archeologisch monument of archeologische vindplaats os historische structuur of gemeentelijk monument;</p> <p>p. Archeologisch Waardevol Verwachtingsgebied: archeologisch verwachtingsgebied;</p> <p>q. Plan van Aanpak: plan dat weergeeft hoe een archeologische uitvoerder de vragen zoals omschreven in het Programma van Eisen denkt te gaan beantwoorden;</p> <p>r. Programma van Eisen: programma dat door het college wordt vastgesteld en waarmee kaders worden gesteld voor het ontwerp en de uitvoering van archeologisch onderzoek;</p>



	<p>s. <u>bevoegd gezag: bestuursorgaan als bedoeld in artikel 1.1. eerste lid, van de Wet algemene bepalingen omgevingsrecht;</u></p> <p>t. <u>Het college: het college van burgemeester en wethouders van de gemeente Bronckhorst;</u></p> <p>u. <u>vergunning: een omgevingsvergunning als bedoeld in artikel 2.1. eerste lid, of 2.2 van de Wet algemene bepalingen omgevingsrecht;</u></p> <p>v. <u>Wabo: Wet algemene bepalingen omgevingsrecht;</u></p>
--	---

Begrip d: beschermd monument

Voor de begripsomschrijving van een 'beschermd monument' is aangesloten bij de begripsomschrijving uit de Wabo De Wabo zelf verwijst weer naar de Monumentenwet 1988. Deze wet omschrijft een beschermd monument als een onroerend monument die is ingeschreven in een ingevolge de Monumentenwet 1988 vastgesteld register. Op de vergunningverlening voor rijksmonumenten zijn de bepalingen uit de Wabo van toepassing.

Begrip e: Monumentencommissie

In de Erfgoedverordening wordt door de raad bepaald dat een monumentencommissie advies moet uitbrengen aan het bevoegd gezag. Dit vloeit voort uit de Monumentenwet 1988. De taken van de monumentencommissie strekken zich uit over de Erfgoedverordening de Monumentenwet 1988 en de Wabo. Door de monumentencommissie in deze begripsomschrijving bevoegd te verklaren over de toepassing van de Wabo te adviseren aan het bevoegd gezag, is voldaan aan het vereiste, genoemd in artikel 15 van de Monumentenwet 1988.

Begrip s: bevoegd gezag

Zoals ook in de algemene toelichting is aangegeven is de hoofdregel dat burgemeester en wethouders van de gemeente waar het project zich in hoofdzaak afspeelt het bevoegd gezag is. Voor een verdere toelichting wordt verwezen naar de algemene toelichting behorend bij deze verordening.

Begrip t: het college

Het begrip college wordt toegevoegd om de erfgoedverordening in overeenstemming te kunnen brengen met de Wabo.

Begrip u: vergunning


Dit begrip is toegevoegd om duidelijk te maken dat een vergunning op grond van de Erfgoedverordening met het inwerking treden wordt genomen op grond van de artikelen 2.1, eerste lid of 2.2 van de Wet algemene bepalingen omgevingsrecht.

Begrip v: wabo

Dit begrip is toegevoegd om te kunnen verwijzen naar de Wet algemene bepalingen omgevingsrecht. Inhoudelijk wordt de erfgoedverordening niet gewijzigd.

B Instandhoudingbepaling

Bestaand	Nieuw artikel
Artikel 10. Instandhoudingbepaling	Artikel 10. Instandhoudingbepaling
<p>1. Het is verboden een gemeentelijk monument, als bedoeld in artikel 1, onder a, sub 1, te beschadigen of te vernielen.</p> <p>2. <u>Het is verboden zonder vergunning van het college:</u></p> <p>a. een gemeentelijk monument, als bedoeld in artikel 1, onder a, sub 1, af te breken, te verstoren, te verplaatsen of in enig opzicht te wijzigen;</p> <p>b. een gemeentelijk monument, als bedoeld in artikel 1, onder a, sub 1, te herstellen, te gebruiken of te laten gebruiken op een dusdanige wijze, dat het wordt ontsierd of in gevaar gebracht.</p> <p>3. Het verbod en de vergunningplicht, als bedoeld in het tweede lid, gelden niet indien het college nadere regels stelt met betrekking tot de wijze waarop werkzaamheden dienen te worden uitgevoerd.</p>	<p>1. Het is verboden een gemeentelijk monument, als bedoeld in artikel 1, onder a, sub 1, te beschadigen of te vernielen.</p> <p>2. <u>Het is verboden zonder vergunning van het bevoegd gezag:</u></p> <p>a. een gemeentelijk monument, als bedoeld in artikel 1, onder a, sub 1, af te breken, te verstoren, te verplaatsen of in enig opzicht te wijzigen;</p> <p>b. een gemeentelijk monument, als bedoeld in artikel 1, onder a, sub 1, te herstellen, te gebruiken of te laten gebruiken op een dusdanige wijze, dat het wordt ontsierd of in gevaar gebracht.</p> <p>3. Het verbod en de vergunningplicht, als bedoeld in het tweede lid, gelden niet indien het college nadere regels stelt met betrekking tot de wijze waarop werkzaamheden dienen te worden uitgevoerd.</p>



De tekst wordt in overeenstemming gebracht met de Wabo. Inhoudelijk wordt er niets veranderd. De wijzigingen betreffen de term “college”. Doordat in enkele gevallen de bevoegdheid tot toestemmingsverlening niet bij het college is gelegen worden deze term aangepast in: bevoegd gezag.

C Termijnen en advies

Bestaand	Nieuw artikel
Artikel 11. Termijnen advies en vergunningverlening 1. Op de voorbereiding van een besluit om de aanvraag om vergunning als bedoeld in artikel 10 is afdeling 3.4 van de Algemene wet bestuursrecht van toepassing. 2. Het college zendt onmiddellijk een afschrift van de ontvankelijke aanvraag om vergunning voor een gemeentelijk monument aan de monumentencommissie voor advies. 3. Binnen acht weken na de datum van verzending van het afschrift brengt de monumentencommissie schriftelijk advies uit aan het college . 4. Indien het college niet besluit binnen de in artikel 3:18 Algemene wet bestuursrecht gestelde termijn, wordt de vergunning geacht te zijn verleend.	Artikel 11. Termijnen advies en vergunningverlening 1. <u>Een aanvraag als bedoeld in artikel 4.2. Besluit omgevingsrecht voor een vergunning als bedoeld in artikel 10 en de daarbij te overleggen gegevens en bescheiden worden in drievoud ingediend.</u> 2. Het <u>bevoegd gezag</u> zendt onmiddellijk een afschrift van de ontvankelijke aanvraag om vergunning voor een gemeentelijk monument aan de monumentencommissie voor advies. 3. Binnen acht weken na de datum van verzending van het afschrift brengt de monumentencommissie schriftelijk advies uit aan het <u>bevoegd gezag</u> . 4. De vergunning kan slechts worden verleend indien het belang van de monumentenzorg zich daartegen niet verzet. Bij de beslissing houdt het bevoegd gezag rekening met het gebruik van het monument.


Lid 1 : Een aanvraag voor een omgevingsvergunning kan op grond van het Bor zowel digitaal als op papier worden ingediend. Een burger heeft de keuze tussen het digitaal dan we schriftelijk aanvragen van de omgevingsvergunning. Voor ondernemingen en personen met een zelfstandig beroep geldt in beginsel geen keuzevrijheid, zij kunnen uitsluitend een aanvraag langs digitale weg indienen. aangezien een aantal, met name kleinere, bedrijven nog niet over de benodigde voorzieningen beschikken om een aanvraag digitaal in te dienen is in overleg met diverse brancheorganisaties besloten om de verplichting na verloop van twee jaren in werking te laten treden.

Lid 2 en 3 :De tekst wordt in overeenstemming gebracht met de Wabo. Inhoudelijk wordt er niets veranderd. De wijzigingen betreffen de term “college”. Doordat in enkele gevallen de bevoegdheid tot toestemmingsverlening niet bij het college is gelegen worden deze term aangepast in: bevoegd gezag.

Lid 4 : De omgevingsvergunning wordt geweigerd, indien er strijd is met één van de toetsingscriteria uit het bestaande toetsingskader. De afzonderlijke toetsingskaders zijn onder de Wabo namelijk blijven bestaan. In het kader van dit artikel moet worden afgewogen in hoeverre het belang van monumenten in het geding is. Inhoudelijk kan aangegeven worden dat het belang van de monumentenzorg zwaarder weegt dan andere belangen (bijvoorbeeld het economisch belang). De tekst van het artikel geeft namelijk aan dat het belang van de monumentenzorg zich niet tegen de vergunningverlening mag verzetten. Hierdoor wordt de monumentenzorg centraal gesteld. De vergunning moet op grond van dit artikel worden verleend in de gevallen dat het niet strijdig is met het belang van de monumentenzorg.

D Intrekken van de vergunning

Bestaand	Nieuw artikel
Artikel 12. Intrekken van de vergunning <u>De vergunning kan door het college</u> worden ingetrokken indien: a. blijkt dat de vergunning ten gevolge van een onjuiste of onvolledige opgave is verleend; b. blijkt dat de vergunninghouder de voorschriften bedoeld in artikel 10 niet naleeft; c. de omstandigheden aan de kant van de vergunninghouder zich zodanig hebben gewijzigd, dat het belang van het monument zwaarder dient te wegen;	Artikel 12. Intrekken van de vergunning <u>De vergunning kan door het bevoegd gezag</u> worden ingetrokken indien: a. blijkt dat de vergunning ten gevolge van een onjuiste of onvolledige opgave is verleend; b. blijkt dat de vergunninghouder de voorschriften bedoeld in artikel 10 niet naleeft; c. de omstandigheden aan de kant van de vergunninghouder zich zodanig hebben gewijzigd, dat het belang van het monument zwaarder dient te wegen;



De tekst wordt in overeenstemming gebracht met de Wabo. Inhoudelijk wordt er niets veranderd. De wijzigingen betreffen de term "college". Doordat in enkele gevallen de bevoegdheid tot toestemmingsverlening niet bij het college is gelegen worden deze term aangepast in: bevoegd gezag.

E. Vergunning voor beschermd rijksmonument

Bestaand	Nieuw artikel
Artikel 13. Vergunning voor beschermd rijksmonument 1. <u>Het college zendt</u> onmiddellijk een afschrift van de ontvankelijke aanvraag om vergunning voor een <u>beschermd rijksmonument</u> aan de monumentencommissie. 2. De monumentencommissie adviseert schriftelijk over de aanvraag binnen acht weken na de datum van verzending van het afschrift. 3. <u>Bij overschrijding van de in het tweede lid genoemde termijn wordt de monumentencommissie geacht geadviseerd te hebben.</u>	Artikel 13. Vergunning voor beschermd monument 1. <u>Het bevoegd gezag zendt</u> onmiddellijk een afschrift van de ontvankelijke aanvraag om vergunning voor een <u>beschermd monument</u> aan de monumentencommissie. 2. De monumentencommissie adviseert schriftelijk over de aanvraag binnen acht weken na de datum van verzending van het afschrift.

De tekst wordt in overeenstemming gebracht met de Wabo. Inhoudelijk wordt er niets veranderd. De wijzigingen betreffen de termen "college" en "rijksmonument". Doordat in enkele gevallen de bevoegdheid tot toestemmingsverlening niet bij het college is gelegen worden deze term aangepast in: bevoegd gezag. De term rijksmonument wordt door de wabo niet meer gehanteerd de term wordt vervangen door beschermd monument.

Daarnaast vervalt het derde lid. De procedure voor het advisering is in de Wabo opgenomen.

F. Vergunning voor beschermd rijksmonument

Bestaand	Nieuw artikel
Artikel 17. Verbodsbepaling 1. In een gemeentelijk stads- of dorpsgezicht is het verboden een bouwwerk geheel of gedeeltelijk af te breken zonder of in afwijking van een schriftelijke <u>vergunning van het college</u> (sloopvergunning). 2. Geen sloopvergunning is vereist voor het afbreken ingevolge een <u>aanschrijving van het college</u> . 3. De artikelen 21 en 22 van de Wet op de stads- en dorpsvernieuwing zijn van toepassing.	Artikel 17. Verbodsbepaling 1. In een gemeentelijk stads- of dorpsgezicht is het verboden een bouwwerk geheel of gedeeltelijk af te breken zonder of in afwijking van een schriftelijke <u>vergunning van het bevoegd gezag</u> (sloopvergunning). 2. Geen sloopvergunning is vereist voor het afbreken ingevolge een <u>aanschrijving van het bevoegd gezag</u> . 3. De artikelen 21 en 22 van de Wet op de stads- en dorpsvernieuwing zijn van toepassing.

De tekst wordt in overeenstemming gebracht met de Wabo. Inhoudelijk wordt er niets veranderd. De wijzigingen betreffen de term "college". Doordat in enkele gevallen de bevoegdheid tot toestemmingsverlening niet bij het college is gelegen worden deze term aangepast in: bevoegd gezag.

G. Instandhoudingbepaling

Bestaand	Nieuw artikel
Artikel 19. Instandhoudingbepaling 1. Het is verboden om in een archeologisch monument, bedoeld in artikel 1, onder a, sub 2 of een archeologisch verwachtingsgebied, bedoeld in artikel 1, onder h, de bodem dieper dan 30 cm onder de oppervlakte te verstoren. 2. Het verbod in lid 1 is niet van toepassing indien; a. het een verstoring betreft in een Archeologisch Waardevol (Verwachtings)gebied als aangegeven op de gemeentelijke archeologische beleidsadvieskaart en waarbij die verstoring plaatsvindt: <ul style="list-style-type: none">in een gebied met lage archeologische verwachtingswaarde en het te verstoren gebied kleiner is dan 2500 m2, of;in een gebied met een middelhoge archeologische verwachtingswaarde en het te verstoren gebied kleiner is dan 100 m2, of;in een gebied met hoge archeologische verwachtingswaarde en het te verstoren gebied kleiner is dan 100 m2, of;in een gebied met een historische structuur en het te verstoren gebied kleiner is dan 30 m2. b. in het geldend bestemmingsplan bepalingen zijn opgenomen omtrent de archeologische monumentenzorg. c. <u>in een besluit als bedoeld in artikel 3.10, 3.22, 3.23 of 3.40 van de Wet ruimtelijke ordening (Wro) voorschriften zijn opgenomen omtrent archeologische monumentenzorg.</u> d. het college nadere regels stelt met betrekking tot de uitvoering van werkzaamheden die leiden tot een verstoring als bedoeld in het eerste	Artikel 19. Instandhoudingbepaling 1. Het is verboden om in een archeologisch monument, bedoeld in artikel 1, onder a, sub 2 of een archeologisch verwachtingsgebied, bedoeld in artikel 1, onder h, de bodem dieper dan 30 cm onder de oppervlakte te verstoren. 2. Het verbod in lid 1 is niet van toepassing indien; a. het een verstoring betreft in een Archeologisch Waardevol (Verwachtings)gebied als aangegeven op de gemeentelijke archeologische beleidsadvieskaart en waarbij die verstoring plaatsvindt: <ul style="list-style-type: none">in een gebied met lage archeologische verwachtingswaarde en het te verstoren gebied kleiner is dan 2500 m2, of;in een gebied met een middelhoge archeologische verwachtingswaarde en het te verstoren gebied kleiner is dan 100 m2, of;in een gebied met hoge archeologische verwachtingswaarde en het te verstoren gebied kleiner is dan 100 m2, of;in een gebied met een historische structuur en het te verstoren gebied kleiner is dan 30 m2. b. in het geldend bestemmingsplan bepalingen zijn opgenomen omtrent de archeologische monumentenzorg. c. <u>sprake is van een activiteit als bedoeld in artikel 2.12, eerste en tweede lid, van de Wet algemene bepalingen omgevingsrecht en hierin voorschriften zijn opgenomen omtrent archeologische monumentenzorg.</u> d. het college nadere regels stelt met betrekking tot de uitvoering van



<p>lid en aangegeven op de gemeentelijke archeologische beleidsadvieskaart.</p> <p>e. een rapport is overlegd waarin de archeologische waarde van het te verstoren terrein naar het oordeel van burgemeester en wethouders in voldoende mate is vastgesteld en waaruit blijkt dat:</p> <ul style="list-style-type: none">• het behoud van de archeologische waarden in voldoende mate kan worden geborgd; of• de archeologische waarden door de verstoring niet onevenredig worden geschaad; of• in het geheel geen archeologische waarden aanwezig zijn.	<p>werkzaamheden die leiden tot een verstoring als bedoeld in het eerste lid en aangegeven op de gemeentelijke archeologische beleidsadvieskaart.</p> <p>e. een rapport is overlegd waarin de archeologische waarde van het te verstoren terrein naar het oordeel van burgemeester en wethouders in voldoende mate is vastgesteld en waaruit blijkt dat:</p> <ul style="list-style-type: none">• het behoud van de archeologische waarden in voldoende mate kan worden geborgd; of• de archeologische waarden door de verstoring niet onevenredig worden geschaad; of• in het geheel geen archeologische waarden aanwezig zijn.
---	---

De tekst wordt in overeenstemming gebracht met de Wabo. Inhoudelijk wordt er niets veranderd. De wijzigingen betreft de verwijzing naar de artikelen in de Wet algemene bepalingen omgevingsrecht in plaats van de Wet ruimtelijke ordening.

H. Overgangsrecht

In dit artikel is geregeld dat aanvragen om een omgevingsvergunning voor gemeentelijke monumenten, die zijn ingediend vóór het van kracht worden van deze verordening, worden afgehandeld op grond van de op dat moment geldende verordening. Voor een bepaalde overgangsperiode zullen er dus twee procedures gelden.

I. Inwerkingtreding

De inwerkingtreding van deze verordening en het vervallen van de oude verordening is gekoppeld aan de datum van inwerkingtreding van de Wabo. Bekendmaking van deze verordening moet op grond van artikel 142 van de Gemeentewet plaatsvinden tenminste acht dagen voor inwerkingtreding.

J. Citeertitel

Dit artikel noemt de naam van de verordening.