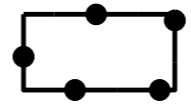




Plangebied



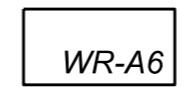
Plangebiedgrens

Bestemmingen



Wonen

Dubbelbestemmingen



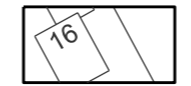
Waarde - Archeologie 6

Bouwvlak



bouwvlak

Verklaringen



ondergrond



# Bestemmingsplan: Bergerdensestraat tussen 25 en 25a Bemmell

gemeente: Lingewaard

imro:

NL.IMRO.1705.198-ON01

tekenaar: DST

status

dd. getekend

schaal: 1:1000

concept

mei 2017

formaat: A3 (297 x 420 mm)

ontwerp

september 2017



Vonderweg 14, 5616 RM Eindhoven  
 \_T 040 257 13 36 \_ E info@tonnaer.nl \_ I www.tonnaer.nl