














VerontreinigingContouren

Geen data


-  S
-  T
-  I
-  K1
-  K2
-  K3
-  K4
-  BGW
-  KO
-  Maximale Waarde
-  AW2000

Gebouwen


- annotatie
- bebouwing

Percelen

highlight

-  zoekresultaten

BRT

-  topografie