







**KAART I**  
**ARCHEOLOGISCHE WAARDEN EN**  
**VERWACHTINGEN**

**LEGENDA**

-  gemeentegrens
-  archeologische waarde
-  hoge archeologische verwachting
-  middelhoge archeologische verwachting
-  lage archeologische verwachting
-  onbekende archeologische verwachting
-  onbekende tot lage archeologische verwachting
-  verwachting mede gebaseerd op cultuurhistorie
-  water

**Archeologische waarnemingen:**

-  IJzertijd
-  Romeinse Tijd
-  Middeleeuwen
-  Nieuwe Tijd

Bron topografie: GBKN



DEC20 10/1256/BB