

PLANREGELS

INHOUDSOPGAVE

1. INLEIDENDE REGELS	2
Artikel 1 Begrippen.....	2
Artikel 2 Wijze van meten	10
2. BESTEMMINGSREGELS	11
Artikel 3 Agrarisch met waarden	11
Artikel 4 Wonen.....	14
Artikel 5 Waarde – Archeologie 2	20
Artikel 6 Waarde – Archeologie 3	21
Artikel 7 Waarde – Archeologie 4	22
Artikel 8 Waarde – Archeologie 6	23
Artikel 9 Waterstaat – Profiel van vrije ruimte	24
3. ALGEMENE REGELS	25
Artikel 10 Anti-dubbeltelregel	25
Artikel 11 Algemene bouwregels	26
Artikel 12 Algemene gebruiksregels	27
Artikel 13 Algemene aanduidingsregels	29
Artikel 14 Algemene afwijkingsregels	31
Artikel 15 Algemene wijzigingsregels	32
Artikel 16 Omgevingsvergunning voor werken, geen bouwwerken zijnde, of werkzaamheden.....	33
Artikel 17 Overige regels.....	35
4. OVERGANGS- EN SLOTREGELS	36
Artikel 18 Overgangsrecht	36
Artikel 19 Slotregel.....	37

BIJLAGEN

Bijlage 1: Landschappelijke inpassing

Bijlage 2: Staat van bedrijfsactiviteiten

1. INLEIDENDE REGELS

Artikel 1 Begrippen

1.1 plan:

Het bestemmingsplan “Snelkensstraat 16 Sevenum – Nieuwe Baan Tienray” met identificatienummer NL.IMRO.1507.HMSNELKENSSTR16-BPO1 van de gemeente Horst aan de Maas.

1.2 bestemmingsplan:

De geometrisch bepaalde planobjecten met de bijbehorende regels en de daarbij behorende bijlagen.

1.3 aan huis verbonden bedrijf:

Het hoofdzakelijk door de gebruik(st)er van de woning bedrijfsmatig verlenen van diensten of uitoefenen van bedrijvigheid in een woning en de bijbehorende bouwwerken, waarbij de woonfunctie en de ruimtelijke uitwerking en uitstraling daarvan behouden blijven. Hieronder worden niet verstaan detailhandel (behalve de beperkte verkoop van artikelen verband houdende met de activiteiten), horeca en prostitutie.

1.4 aan huis verbonden beroep:

Een dienstverlenend beroep op zakelijk, maatschappelijk, juridisch, medisch, ontwerptechnisch of kunstzinnig gebied en tevens een kapsalon, dat/die in of bij een woning wordt uitgeoefend door de gebruik(st)er van de woning, waarbij de woonfunctie en de ruimtelijke uitwerking en uitstraling daarvan behouden blijven. Hieronder worden niet verstaan detailhandel (behalve de beperkte verkoop van artikelen verband houdende met de activiteiten), horeca en prostitutie.

1.5 aanduiding:

Een geometrisch bepaald vlak of figuur, waarmee gronden zijn aangeduid, waar ingevolge de regels worden gesteld ten aanzien van het gebruik en/of het bebouwen van deze gronden.

1.6 aanduidingsgrens:

De grens van een aanduiding indien het een vlak betreft.

1.7 achtergevelrooilijn:

Denkbeeldige lijn die strak loopt langs de achtergevel van het hoofdgebouw tot aan de perceelsgrenzen.

1.8 agrarisch bedrijf:

Een bedrijf dat is gericht op het voortbrengen van producten door middel van het telen van gewassen, waaronder mede begrepen houtteelt, en/of het houden van dieren, een en ander met dien verstande dat:

- paardenhouderijen, maneges, kennels en dierenasiels niet als agrarische bedrijven worden aangemerkt;
- mestbe- en verwerking onderdeel uitmaakt van de agrarische bedrijfsvoering.

1.9 agrarisch gerelateerde reststromen:

Reststromen uitsluitend afkomstig uit de agrarische sector, zoals mest, potgrond, groente, fruit, plantenresten, gras, snoeiafval of afvalwater, niet zijnde brandstoffen, plastics, metalen, glas of anderszins anorganisch afval.

1.10 ambacht(elijk):

Het bedrijfsmatig, geheel of overwegend door middel van handwerk vervaardigen, ver-/bewerken, herstellen of installeren van goederen, alsook het verkopen en/of leveren, als ondergeschikte activiteit, van goederen die ter plaatse worden vervaardigd, ver- of bewerkt, ondergeschikt aan de woonfunctie. Wanneer deze activiteit in een woning en de daarbij behorende bijgebouwen plaatsvindt, dient de omvang van de activiteit zodanig te zijn dat de woonfunctie in overwegende mate wordt gehandhaafd.

1.11 arbeidsmigrant:

Tijdelijke arbeider die het hoofdverblijf elders heeft.

1.12 archeologisch monument:

Een terrein zoals bedoeld in artikel 1 van de Erfgoedwet.

1.13 archeologische waarde:

De aan een gebied toegekende waarde in verband met de kennis en de studie van de in dat gebied voorkomende overblijfselen van menselijke aanwezigheid of activiteit uit het verleden.

1.14 bebouwing:

Eén of meer gebouwen en/of bouwwerken geen gebouwen zijnde.

1.15 bed & breakfast:

Een overnachtingaccommodatie gericht op het bieden van de mogelijkheid tot een toeristisch en veelal kortdurend verblijf met het serveren van ontbijt. Een bed & breakfast is gevestigd in een (bedrijfs)woning of bijbehorend bouwwerk, is ondergeschikt aan de woonfunctie en wordt gerund door de bewoner van de betreffende (bedrijfs)woning.

1.16 bedrijf:

Een inrichting of instelling gericht op het bedrijfsmatig voortbrengen, vervaardigen, bewerken, opslaan, installeren en/of herstellen van goederen dan wel het bedrijfsmatig verlenen van diensten, aan huis verbonden beroepen daaronder niet begrepen.

1.17 bedrijfsgebouw:

Een gebouw, dat dient voor de uitoefening van een bedrijf.

1.18 begane grond:

het gedeelte van een gebouw dat gelijk is aan het natuurlijk oppervlak van het terrein, zonder enige kunstmatige verhoging c.q. verlaging. Is er sprake van hoogteverschillen in het terrein, dan geldt: de hoogte van het hoogst gelegen aansluitende maaiveld of de gemiddelde hoogte daarvan.

1.19 beperkt kwetsbaar object:

een object waarvoor ingevolge het Besluit externe veiligheid inrichtingen een richtwaarde voor het risico c.q. een risicoafstand is bepaald, waarmee rekening moet worden gehouden;

1.20 bestaand bouwwerk:

Een bouwwerk dat op het moment van vaststelling van dit plan bestaat of wordt gebouwd, dan wel nadien kan worden gebouwd krachtens een omgevingsvergunning, waarvoor de aanvraag voor het tijdstip van vaststelling is ingediend, tenzij in de regels anders is bepaald en met dien verstande dat onder het voorgaande niet worden begrepen bouwwerken die zijn gebouwd zonder vergunning en/of in

strijd zijn met het voorheen geldende bestemmingsplan of de voorheen geldende beheersverordening, daaronder begrepen de overgangsbepalingen van dat plan c.q. die verordening.

1.21 bestaand gebruik:

Het gebruik dat op het moment van de vaststelling van dit plan bestaat, met uitzondering van gebruik dat reeds in strijd was met het voorheen geldende bestemmingsplan of de voorheen geldende beheersverordening, daaronder begrepen de overgangsbepalingen van dat plan c.q. die verordening.

1.22 bestemmingsgrens:

De grens van een bestemmingsvlak.

1.23 bestemmingsvlak:

Een geometrisch bepaald vlak met eenzelfde bestemming.

1.24 bijbehorend bouwwerk:

uitbreiding van een hoofdgebouw, dan wel functioneel met een zich op hetzelfde perceel bevindend hoofdgebouw verbonden, daar al dan niet tegen aangebouwd gebouw, of ander bouwwerk, met een dak.

1.25 bouwen:

Het plaatsen, het geheel of gedeeltelijk oprichten, vernieuwen of veranderen en het vergroten van een bouwwerk.

1.26 bouwgrens:

De grens van een bouwvlak.

1.27 bouwperceel:

Een aaneengesloten stuk grond, waarop ingevolge de regels een zelfstandige, bij elkaar behorende bebouwing is toegelaten.

1.28 bouwperceelsgrens:

De grens van een bouwperceel.

1.29 bouwvlak:

Een geometrisch bepaald vlak, waarmee gronden zijn aangeduid, waar ingevolge de regels bepaalde gebouwen en bouwwerken geen gebouwen zijnde zijn toegelaten.

1.30 bouwwerk:

Een bouwkundige constructie van enige omvang die direct en duurzaam met de aarde is verbonden.

1.31 cultuurhistorische waarde:

De kenmerken van het gebruik dat de mens in de loop der geschiedenis van grond en gebouwen heeft gemaakt, zoals dat onder meer tot uitdrukking komt in de beplanting, het slotenpatroon of de architectuur; onder cultuurhistorische waarden worden mede verstaan de archeologische waarden.

1.32 dagrecreatie:

Een vorm van recreatie waarbij geen sprake is van overnachten en waarbij gebruik wordt gemaakt van al dan niet daarvoor aangelegde of gebouwde voorzieningen.

1.33 deskundige:

Een onafhankelijke erkende persoon of organisatie in het vakgebied / op het werkterrein waarop het advies betrekking heeft en die voldoet aan door burgemeester en wethouders te stellen kwalificaties.

1.34 detailhandel:

Het bedrijfsmatig te koop aanbieden, waaronder begrepen de uitstalling ten verkoop, het verkopen en/of leveren van goederen aan personen die deze goederen kopen voor gebruik, verbruik of aanwending anders dan in de uitoefening van een beroeps- of bedrijfsactiviteit.

1.35 ecologische waarden:

Waarden betreffende de natuurlijke samenhang tussen organismen en hun milieu.

1.36 eerste bouwlaag:

De bouwlaag ter plaatse van de begane grond.

1.37 erf:

Al dan niet bebouwd perceel, of een gedeelte daarvan, dat direct is gelegen bij een hoofdgebouw en dat in feitelijk opzicht is ingericht ten dienste van het gebruik van dat gebouw, en, voor zover een bestemmingsplan of een beheersverordening van toepassing is, deze die inrichting niet verbieden.

1.38 erfafscheiding:

De afbakening van een erf of perceel van een ernaast gelegen erf of perceel, of van de openbare ruimte.

1.39 erotisch getinte vermaaksfunctie:

Een vermaaksfunctie, welke is gericht op het doen plaatsvinden van voorstellingen en/of vertoningen van porno-erotische aard, waaronder begrepen een seksbioscoop, een seksclub en een seksautomatenhal.

1.40 escortbedrijf:

De natuurlijke persoon, groep van personen of rechtspersoon die bedrijfsmatig of in een omvang alsof zij bedrijfsmatig was prostitutie aanbiedt die op een andere plaats dan in de bedrijfsruimte wordt uitgeoefend.

1.41 extensief dagrecreatief medegebruik:

Een aan de bestemming ondergeschikt gebruik voor dagrecreatie van niet-commerciële aard die overwegend is gericht op natuur- en landschapsbeleving, zoals wandelen, fietsen, paardrijden of kanovaren, met de daarbij behorende ondergeschikte voorzieningen zoals bewegwijzeringsbordjes, picknickbanken en draaihekjes

1.42 gebouw:

Elk bouwwerk, dat een voor mensen toegankelijke, overdekte, geheel of gedeeltelijk met wanden omsloten ruimte vormt.

1.43 grondgebonden agrarisch bedrijf:

Een agrarisch bedrijf waarbij hoofdzakelijk gebruik wordt gemaakt van open grond.

1.44 grondgebonden veehouderij:

Een agrarisch bedrijf waarbij het gebruik van agrarische gronden in de omgeving van het bedrijf noodzakelijk is voor het functioneren van het bedrijf zoals een melkveehouderij, een paardenhouderij, een opfokbedrijf of een biologisch veehouderijbedrijf.

1.45 hoofdgebouw:

Gebouw, of gedeelte daarvan, dat noodzakelijk is voor de verwezenlijking van de geldende of toekomstige bestemming van een perceel en, indien meer gebouwen op het perceel aanwezig zijn, gelet op die bestemming het belangrijkste is.

1.46 horeca:

Een bedrijf waar dranken en/of etenswaren voor gebruik ter plaatse worden verstrekt en/of waarin logies wordt verstrekt, zoals een café, restaurant, hotel, pension, en naar de aard en openingstijden daarmee gelijk te stellen bedrijven, één en ander al dan niet in combinatie met een vermaaksfunctie met uitzondering van een erotisch getinte vermaaksfunctie.

1.47 huishouden:

Een aantal aan elkaar door familie- of daarmee gelijk te stellen -band gerelateerde personen, dat gezamenlijk één eenheid vormt en als zodanig ook gebruik maakt van dezelfde voorzieningen in één woning, zoals een gezin, een gezin met inwonende ouders of een woongroep.

1.48 huisvesting arbeidsmigranten:

Tijdelijke dan wel structurele voorzieningen ten behoeve van de huisvesting van arbeidsmigranten, die hun hoofdverblijf elders hebben, niet bedoeld voor recreatieve doeleinden.

1.49 intensieve veehouderij:

Een agrarisch bedrijf dat is gericht op het geheel of nagenoeg geheel in gebouwen houden van varkens, kippen, vleeskuikens, vleeskalveren, stieren voor de roodvleesproductie, eenden, pelsdieren, konijnen, kalkoenen of parelhoenders.

1.50 kampeermiddel:

- a. een tent, een tentwagen, een kampeerauto of een tourcaravan;
- b. enig ander onderkomen en enig ander voertuig of gewezen voertuig of gedeelte daarvan, voor zover geen bouwwerk zijnde,

één en ander voor zover de onder a. en b. bedoelde onderkomens of voertuigen geheel of ten dele blijvend zijn in- of opgericht dan wel worden of kunnen worden gebruikt voor recreatief nachtverblijf.

1.51 kelder:

Een gedeelte van een gebouw, dat is gelegen binnen de buitenwerkse gevelvlakken en wordt afgedekt door een vloer waarvan de bovenkant minder dan 1,20 m boven het peil is gelegen.

1.52 kleinschalige horeca:

inrichting ten behoeve van het bedrijfsmatig verstrekken van etenswaren en drank, met een totaal oppervlak van maximaal 100 m² waarbij maximaal 30% van de aanwezige bebouwing op het bouwperceel mag worden benut ten behoeve van de horeca. De openingstijden (inclusief terras) van de inrichting liggen tussen 7.00 en 19.00 uur.

1.53 lawaaisport:

Een sportactiviteit waarbij motorisch of mechanisch geluid wordt geproduceerd dat zodanig is dat het omgevingsgeluid wordt overschreden, waaronder in ieder geval begrepen de rallysport, motorsport, (model)vliegspor; de jachtsport wordt hier niet onder begrepen.

1.54 maaiveld:

De bovenkant van het terrein dat een gebouw/bouwwerk omgeeft, met dien verstande dat waar sprake is van een hellend of ongelijk maaiveld onder het "aangrenzende maaiveld" wordt verstaan het maaiveld dat grenst aan de voorgevel van een gebouw.

1.55 milieuwaarden:

De in een gebied aanwezige waarden met betrekking tot de aanwezigheid van natuurlijke grondwaterstromen en een voor het gebied typerende bodemopbouw.

1.56 natuurwaarden:

De aan een gebied toegekende waarde gekenmerkt door geologische, geomorfologische, bodemkundige en biologische elementen, zowel afzonderlijk als in onderlinge samenhang.

1.57 niet-grondgebonden agrarisch bedrijf:

Een agrarisch bedrijf waarbij voor de bedrijfsvoering hoofdzakelijk geen gebruik wordt gemaakt van open grond, zoals de varkens-, kalver- of pluimveefokkerij, eendenmesterij of -fokkerij, pelsdierenhouderij, glastuinbouwbedrijf, witlof- en intensieve kwekerij/tuinbouwbedrijf.

1.58 normaal onderhoud, gebruik en beheer:

Een gebruik gericht op het in zodanige conditie houden of brengen van objecten dat het voortbestaan van deze objecten op tenminste het bestaande kwaliteitsniveau wordt bereikt.

1.59 nutsvoorziening:

Voorziening ten behoeve van het openbare nut, zoals transformatorhuisjes, gasreducerstations, schakelhuisjes, duikers, bemalingsinstallaties, gemaalgebouwtjes, voorzieningen ten behoeve van (ondergrondse) afvalinzameling en apparatuur voor telecommunicatie.

1.60 overig bouwwerk:

Een bouwwerk, geen gebouw en geen overkapping zijnde.

1.61 overkapping:

Een bouwwerk op het erf van een gebouw of standplaats, dat strekt tot vergroting van het woongenot van het gebruik van het gebouw of de standplaats, en dat, voor zover gebouwd vóór de voorgevel van een gebouw, geen tot de constructie zelf behorende wanden heeft en voor zover gebouwd achter de voorgevel van een gebouw, maximaal drie wanden heeft waarvan maximaal twee tot de constructie behoren.

1.62 paardenbak:

Een onoverdekte, als zodanig herkenbare ruimte, al dan niet omsloten, bedoeld voor het trainen, rijden en berijden van paarden en pony's, met eventueel een bodem van zand, hout, boomschors of ander materiaal om de bodem te verstevigen en al dan niet voorzien van drainage.

1.63 peil:

- a. voor gebouwen: de hoogte van de bovenzijde van de afgewerkte begane grondvloer en/of de hoofdtoegang van het gebouw;
- b. voor bouwwerken, geen gebouw zijnde: de gemiddelde hoogte van het aansluitende, afgewerkte terrein ter plaatse van het bouwperceel.

1.64 permanente bewoning:

Bewoning door een persoon, gezin of andere groep van personen van een gebouw, dan wel een gedeelte daarvan, als hoofdverblijf.

1.65 prostitutie:

Het zich beschikbaar stellen tot het verrichten van seksuele handelingen met een ander tegen vergoeding.

1.66 recreatie:

Activiteiten en mogelijkheden voor ontspanning c.q. vrijetijdsbesteding.

1.67 risicovolle inrichting:

Een inrichting die valt onder het Besluit externe veiligheid inrichtingen (Bevi), het Besluit risico's zware ongevallen 1999 (BRZO'99) of het Vuurwerkbesluit.

1.68 schuilgelegenheid:

Een kleinschalig bouwwerk met maximaal drie wanden ten behoeve van het bieden van schuilgelegenheid voor vee.

1.69 seksinrichting:

De voor het publiek toegankelijke, besloten ruimte waarin bedrijfsmatig of in een omvang alsof zij bedrijfsmatig was seksuele handelingen worden verricht, of vertoningen van erotisch-pornografische aard plaatsvinden. Onder een seksinrichting worden in elk geval verstaan: een seksbioscoop, seksautomatenhal, sekstheater, een parenclub of een prostitutiebedrijf waaronder tevens begrepen een erotische-massagesalon, al dan niet in combinatie met elkaar.

1.70 Structuurvisie Horst aan de Maas:

De op moment van aanvraag van de omgevingsvergunning geldende structuurvisie van de gemeente Horst aan de Maas.

1.71 veehouderij:

Een agrarisch bedrijf dat gericht is op het fokken, mesten en houden van runderen, varkens, schapen, geiten, pluimvee, tamme konijnen en/of pelsdieren.

1.72 verdieping:

Een bouwlaag die is gelegen boven de eerste bouwlaag, welke is gelegen ter plaatse van de begane grond.

1.73 voorgevel:

De naar de weg gekeerde gevel van een gebouw of, indien het een gebouw betreft met meer dan één naar de weg gekeerde gevel, de gevel die op het moment van terinzagelegging van het ontwerp van het plan kennelijk als zodanig diende te worden aangemerkt.

1.74 voorgevelrooilijn:

Denkbeeldige lijn die strak loopt langs de voorgevel van een gebouw tot aan de perceelsgrenzen.

1.75 waterhuishoudkundige voorzieningen:

Voorzieningen die nodig zijn ten behoeve van een goede wateraanvoer, waterafvoer, waterberging, hemelwaterinfiltratie en/of waterkwaliteit zoals duikers, stuwen, infiltratievoorzieningen, gemalen, inlaten etc.

1.76 wet/wettelijke regelingen:

Indien en voor zover in deze regels wordt verwezen naar wettelijke regelingen c.q. verordeningen e.d., dienen deze regelingen te worden gelezen zoals deze luiden op het tijdstip van de tervisielegging van het ontwerpplan, tenzij anders bepaald.

1.77 woning:

Een (gedeelte van een) gebouw dat dient voor de huisvesting van één afzonderlijk huishouden.

Artikel 2 Wijze van meten

Bij toepassing van deze regels wordt als volgt gemeten:

2.1 de bouwhoogte van een bouwwerk

Vanaf het peil tot aan het hoogste punt van een gebouw of van een overig bouwwerk met uitzondering van ondergeschikte bouwonderdelen, zoals schoorstenen, antennes, en naar de aard daarmee gelijk te stellen bouwonderdelen.

2.2 de dakhelling

Langs het dakvlak ten opzichte van het horizontale vlak.

2.3 de goothoogte van een bouwwerk

Vanaf het peil tot aan de bovenkant van de goot, c.q. de druiplijn, het boeibord, of een daarmee gelijk te stellen constructiedeel.

2.4 de hoogte van een windturbine

Vanaf het peil tot aan de as van de windturbine.

2.5 de inhoud van een bouwwerk

Tussen de onderzijde van de begane grondvloer, de buitenzijde van de gevels (en/of het hart van de scheidingsmuren) en de buitenzijde van daken en dakkapellen.

2.6 de oppervlakte van een bouwwerk

Tussen de buitenwerkse gevelvlakken en/of hart van de scheidingsmuren, neerwaarts geprojecteerd op het gemiddelde niveau van het afgewerkte bouwterrein ter plaatse van het bouwwerk.

2.7 de afstand tot de zijdelingse perceelsgrens

Tussen de zijdelingse grenzen van een bouwperceel, niet de voor- en achterzijde van het bouwperceel zijnde, en het eigendom van derden, waar de afstand het kortste is.

2.8 aanduiding 'relatie'

Indien tussen twee bestemmingsvlakken en/of bouwvlakken de aanduiding 'relatie' is aangegeven, worden deze bestemmingsvlakken c.q. bouwvlakken aangemerkt als één bestemmingsvlak c.q. bouwvlak.

2. BESTEMMINGSREGELS

Artikel 3 Agrarisch met waarden

3.1 Bestemmingsomschrijving

De voor 'Agrarisch met waarden' aangewezen gronden zijn bestemd voor:

- a. agrarisch bedrijfsmatig grondgebruik;
- b. agrarisch hobbymatig grondgebruik;
- c. extensief dagrecreatief medegebruik;
- d. bescherming van aardkundige waarden;
- e. het behoud, de bescherming, de ontwikkeling en/of het herstel van de desbetreffende cultuurhistorische, landschappelijke en natuurlijke waarden ter plaatse van de aanduidingen zoals zijn opgenomen in artikel 13;

met de daarbij behorende:

- f. tuinen, erven en terreinen, met dien verstande dat erfverhardingen buiten het bouwvlak uitsluitend zijn toegestaan voor zover bestaand;
- g. verkeers- en parkeervoorzieningen;
- h. voorzieningen van openbaar nut;
- i. water en waterhuishoudkundige voorzieningen, waaronder bergbezinkbassins;
- j. groenvoorzieningen, natuur- en landschapselementen.

3.2 Bouwregels

3.2.1 Gebouwen

Op de voor 'Agrarisch met waarden' aangewezen gronden mogen geen gebouwen worden gebouwd.

3.2.2 Bouwwerken, geen gebouwen zijnde

De maatvoering voor bouwwerken, geen gebouwen zijnde is als volgt:

Bouwhoogte van bouwwerk, geen gebouwen zijnde	Min.	Max.
Erf- en terreinafscheidingen	n.v.t.	1 m
Hoogzit	n.v.t.	3,5 m

3.3 Nadere eisen

- a. Burgemeester en wethouders kunnen nadere eisen stellen ten aanzien van:
 1. de situering, de oppervlakte, de (goot)hoogte van bebouwing;
 2. de aard, de hoogte en de situering van erf- en terreinafscheidingen;

een en ander op basis van een landschappelijk inpassingsplan (en/of stedenbouwkundig ontwerp) en met inachtneming van de regels zoals deze gesteld zijn in het Gemeentelijk KwaliteitsMenu.

- b. De onder a genoemde nadere eisen mogen uitsluitend worden gesteld:
 1. voor een verantwoorde stedenbouwkundige en landschappelijke inpassing;
 2. ter voorkoming van onevenredige aantasting van de waarden en belangen ter plaatse van de aanduidingen zoals die zijn opgenomen in artikel 11; dan wel;
 3. in verband met maatwerk ten aanzien van het agrarisch bouwvlak en de verbetering van de gebiedskwaliteit ten behoeve van duurzaam agrarisch grondgebruik

3.4 Afwijken van de bouwregels

3.4.1 Hoogte erf- en terreinafscheidingen buiten het bouwvlak

Het bevoegd gezag kan bij een omgevingsvergunning afwijken van het bepaalde in lid 3.2 ten behoeve van het ophogen van de maximale hoogte voor erf- en terreinafscheidingen buiten het bouwvlak, onder de volgende voorwaarden:

- a. de bouwhoogte bedraagt maximaal 2 m;
- b. de grotere hoogte is noodzakelijk in verband met de agrarische bedrijfsvoering;
- c. de erf- en terreinafscheidingen mogen niet dusdanig gesloten zijn dat kleine dieren zoals de das er niet doorheen kunnen;
- d. bij het realiseren van de erf- of terreinafscheiding mag geen onevenredige aantasting van de cultuurhistorische en landschappelijke waarden of natuurwaarden optreden, zoals onder meer uiteen zijn gezet in artikel 13.

3.4.2 Bouwwerken ten behoeve van schuilgelegenheden dan wel kleinschalige opslag

Het bevoegd gezag kan bij een omgevingsvergunning afwijken van het bepaalde in lid 3.2 ten behoeve van de bouw van bouwwerken, met dien verstande dat:

- a. er niet meer dan 1 schuilgelegenheid dan wel bouwwerk ten behoeve van kleinschalige opslag per bouwperceel is toegestaan;
- b. een bouwwerk ten behoeve van kleinschalige opslag uitsluitend is toegestaan grenzend aan een bestemmingsvlak dan wel bouwvlak waarbinnen een (bedrijfs)woning is gesitueerd;
- c. de oppervlakte niet meer bedraagt dan 18 m²;
- d. de goothoogte niet meer bedraagt dan 3 m;
- e. er een kapconstructie mogelijk is, evenals een platte afdekking;
- f. het bouwwerk dient te worden omsloten met tenminste drie wanden;
- g. de bouwwerken niet mogen worden opgericht op gronden die mede zijn bestemd als 'Waarde - Zone goudgroene natuurzone' of 'Waarde - Zone zilvergroene natuurzone';
- h. er geen sprake mag zijn van een onevenredige aantasting van aanwezige landschapswaarden, zoals onder meer uiteen zijn gezet in artikel 13;
- i. er vooraf schriftelijk advies dient te worden ingewonnen bij het waterschap en de Keur van het waterschap in acht genomen dient te worden.

3.5 Specifieke gebruiksregels

3.5.1 Strijdig gebruik

Onder strijdig gebruik wordt in ieder geval verstaan:

- a. het gebruik van gronden buiten het bouwvlak voor buitenopslag;
- b. het gebruik van de gronden voor fruitteelt en boomteelt binnen een afstand van 50 m tot (bedrijfs)woningen inclusief tuinen en erven, sport- en recreatievoorzieningen en maatschappelijke voorzieningen, uitgezonderd en voor zover:
 1. bestaand gebruik waarbij de bestaande afstand als minimale afstand dient te worden aangehouden;
 2. het herplant van houtopstanden van bestaande fruitteelt en boomteelt betreft;
 3. aangetoond is dat geen gebruik wordt gemaakt van gewasbeschermingsmiddelen, dan wel indien gewasbeschermingsmiddelen worden toegepast wordt voorzien in een windsingel, gebruik wordt gemaakt van driftarme spuitdoppen en het woon- en leefklimaat en/of het verblijfsklimaat van voor gewasbeschermingsmiddelen gevoelige functies niet onevenredig wordt aangetast;
- c. het gebruik van gronden en opstallen voor horeca I, horeca II en kleinschalige horeca;
- d. het gebruik van de gronden voor in pandige statische opslag in kassen;
- e. het gebruik van de gronden voor verblijfsrecreatie;
- f. het gebruik van gronden voor het stallen van al dan niet afgedankte voer- en vaartuigen.

3.5.2 *Strijdig gebruik ammoniakemissie*

Onder gebruik in strijd met deze bestemming wordt begrepen het gebruik dat afwijkt van de bestemmingsomschrijving, waaronder in ieder geval wordt begrepen:

- a. het gebruik van gronden en bouwwerken ten behoeve van het houden van vee, het gebruik van kassen en/of het telen van gewassen indien dit leidt tot een toename van de ammoniakemissie ten opzichte van de feitelijke situatie zoals die blijkt of kan worden afgeleid uit:
 1. een verleende vergunning als bedoeld in artikel 2.7 lid 2 van de Wet natuurbescherming, een omgevingsvergunning waarbij de toestemming op grond van artikel 2.7 van de wet is aangehaakt, of een melding op grond van artikel 2.7 van de Regeling natuurbescherming, ten tijde van de vaststelling van dit bestemmingsplan, met dien verstande dat in geval van een rekenkundige toename van de ammoniakemissie ten gevolge van aanpassingen in de regeling ammoniak en veehouderij deze wordt aangemerkt als de feitelijk en legaal aanwezige ammoniakemissie, dan wel;
 2. indien een vergunning of melding als bedoeld onder 1 ontbreekt: de bestaande activiteit en de daarbij behorende ammoniakemissie die ten hoogste feitelijk door die bestaande activiteit werd veroorzaakt;
- b. een toename van de ammoniakemissie voor het gebruik van gronden en bouwwerken ten behoeve van het houden van vee, het gebruik van kassen en/of het telen van gewassen ten opzichte van de feitelijke situatie is wel toegestaan indien het project of de handeling, waar de aanvraag om omgevingsvergunning op ziet, een stikstofdepositie veroorzaakt op voor stikstof gevoelige habitats in het Natura 2000-gebied, die afzonderlijk en - ingeval het project of de handeling betrekking heeft op een inrichting als bedoeld in artikel 1.1, derde lid van de Wet milieubeheer - in cumulatie met andere projecten of handelingen met betrekking tot dezelfde inrichting, in de periode waarvoor het programma als bedoeld in artikel 1.13 Wet natuurbescherming geldt, een waarde overschrijdt die is vastgesteld bij de algemene Maatregel van Bestuur als bedoeld in artikel 2.9, vijfde lid, onder a, onder 1 van de Wet natuurbescherming.

3.6 Omgevingsvergunning voor het uitvoeren van een werk, geen bouwwerk zijnde, of van werkzaamheden

Het bepaalde in artikel 16 is van toepassing.

Artikel 4 Wonen

4.1 Bestemmingsomschrijving

De voor 'Wonen' aangewezen gronden zijn bestemd voor:

- a. wonen in een woning;
- b. aan huis verbonden beroepen, onder de voorwaarden zoals opgenomen in lid 12.3;

met de daarbij behorende:

- c. tuinen, erven en terreinen;
- d. paden, wegen, ontsluitings- en (al dan niet verharde) parkeervoorzieningen;
- e. paardenbakken, uitsluitend binnen het bouwvlak;
- f. voorzieningen van openbaar nut;
- g. water en waterhuishoudkundige voorzieningen;
- h. groenvoorzieningen, natuur en landschapselementen.

4.2 Bouwregels

4.2.1 Voorwaardelijke verplichting

Het oprichten van nieuwe gebouwen op de voor 'Wonen' aangewezen gronden is slechts toegestaan als het agrarisch bedrijf ter plaatse van de aanduiding 'specifieke vorm van agrarisch – intensieve veehouderij voorlopig' is gesaneerd en de gebouwen volledig zijn gesloopt en het te ontwikkelen nieuw groen, die voorwaarde is voor landschapsontwikkeling, is gerealiseerd en vervolgens in stand wordt gehouden overeenkomstig bijlage 1 bij deze regels.

4.2.2 Algemeen

Voor het bouwen van bouwwerken gelden de volgende regels:

- a. Op de gronden als bedoeld in lid 3.1 mogen uitsluitend gebouwen en bouwwerken, geen gebouwen zijnde ten behoeve van de bestemming worden gebouwd;
- b. Het aantal woningen mag niet meer bedragen dan ter plaatse van de aanduiding 'maximum aantal wooneenheden' is weergegeven;
- c. Gebouwen mogen uitsluitend binnen het bouwvlak worden gerealiseerd;
- d. De voorgevel van het hoofdgebouw dient te worden opgericht in of achter de naar de weg gekeerde grens van het bouwvlak;
- e. Aangebouwde bijbehorende bouwwerken dienen aan de onderstaande regeling met betrekking tot hoofdgebouw te voldoen, dan wel aan het gestelde onder regeling bijbehorende bouwwerken.

4.2.3 Gebouwen en bijbehorende bouwwerken

De maatvoering voor gebouwen en bijbehorende bouwwerken is als volgt:

Hoofdgebouw	Min.	Max.
Goothoogte	n.v.t.	7 m
Bouwhoogte	n.v.t.	11 m
Afstand tot perceelgrens	2,5 m	n.v.t.
Inhoud	n.v.t.	1.000 m ³

Aangebouwde bijbehorende bouwwerken en carports	Min.	Max.
Goothoogte	n.v.t.	3,5 m
Bouwhoogte	n.v.t.	6 m

Afstand carports achter de voorgevel van het hoofdgebouw	0 m carports mogen tot 1 m voor de voorgevel worden gebouwd	n.v.t.
Afstand overige bijbehorende achter de voorgevel van het hoofdgebouw	1 m	n.v.t.
Afstand overige bijbehorende bouwwerken achter de voorgevel van het hoofdgebouw in het geval dat het hoofdgebouw meerdere naar de weg gekeerde gevels kent	3 m	n.v.t.
Afstand overige bijbehorende bouwwerken tot het openbaar gebied in het geval van een hoeksituatie	1 m	n.v.t.
Totale gezamenlijke oppervlakte van alle bijbehorende bouwwerken	n.v.t.	150 m ² per wooneenheid met uitzondering van de gronden ter plaatse van de aanduiding 'oppervlakte' waarvoor geldt dat de maximale oppervlakte per wooneenheid niet meer mag bedragen dan is aangegeven
Bebouwingspercentage van het terrein dat hoort bij het hoofdgebouw	n.v.t.	50%

Vrijstaande bijbehorende bouwwerken	Min.	Max.
Goothoogte	n.v.t.	3,5 m
Bouwhoogte	n.v.t.	6 m
Afstand carports achter de voorgevel van het hoofdgebouw	0 m carports mogen tot 1 m voor de voorgevel worden gebouwd	n.v.t.
Afstand overige bijbehorende achter de voorgevel van het hoofdgebouw	1 m	n.v.t.
Afstand overige bijbehorende bouwwerken achter de voorgevel van het hoofdgebouw in het geval dat het hoofdgebouw meerdere naar de weg gekeerde gevels kent	3 m	n.v.t.
Afstand tot zijdelingse perceelgrens	2,5 m	n.v.t.
Afstand tot hoofdgebouw	n.v.t.	40 m
Totale gezamenlijke oppervlakte van alle bijbehorende bouwwerken	n.v.t.	150 m ² per wooneenheid met uitzondering van de gronden ter plaatse van de aanduiding 'oppervlakte' waarvoor geldt dat de maximale oppervlakte per

		wooneenheid niet meer mag bedragen dan is aangegeven
Bebouwingspercentage van het terrein dat hoort bij het hoofdgebouw	n.v.t.	50%

4.2.3 *Bouwwerken, geen gebouwen zijnde*

De maatvoering voor bouwwerken, geen gebouwen zijnde is als volgt:

Bouwhoogte van bouwwerk, geen gebouwen zijnde	Min.	Max.
Erf- en terreinafscheidingen	n.v.t.	voor de voorgevelrooilijn: 1 m achter de voorgevelrooilijn: 2 m
Antennes uitsluitend toegestaan achter de achtergevelrooilijn	n.v.t.	12 m
Overige bouwwerken, geen gebouwen zijnde binnen het bouwvlak	n.v.t.	3 m

4.3 Afwijken van de bouwregels

4.3.1 *Verhogen goot- en bouwhoogte hoofdgebouwen*

Het bevoegd gezag kan een omgevingsvergunning verlenen voor afwijken van het bepaalde in lid 4.2 ten behoeve van een grotere goot- en/of bouwhoogte van hoofdgebouwen, onder de volgende voorwaarden:

- de hoogte mag met maximaal 20% worden verhoogd;
- de cultuurhistorische en architectonische waarden moeten behouden blijven;
- de landschappelijke en natuurwaarden mogen niet onevenredig worden aangetast.

4.4 Specifieke gebruiksregels

4.4.1 *Huisvesting arbeidsmigranten*

Het is mogelijk op de gronden en bouwwerken met een woonbestemming te gebruiken of te laten gebruiken ten behoeve van huisvesting van arbeidsmigranten in woningen, mits voldaan wordt aan de volgende voorwaarden:

- de locatie dient zich aansluitend op een daartoe geschikte en daar op afgestemde, c.q. daar op berekende, ontsluiting te bevinden;
- de bestaande bebouwing mag alleen worden uitgebreid, indien deze uitbreiding een integrale kwaliteitsverbetering van de locatie tot gevolg heeft en een meerwaarde heeft voor het verblijf van de bewoners;
- het moet gaan om huisvesting van arbeidsmigranten die (grotendeels) binnen de gemeente Horst aan de Maas werkzaam zijn;
- de afstand tussen locaties met een woonbestemming waar arbeidsmigranten worden gehuisvest dient minimaal 200 meter te bedragen, hemelsbreed gemeten tussen de bestemmingsvlakken van woonbestemmingen, en voor de woning geldt dat minimaal 10 m² gebruiksoppervlak per te huisvesten arbeidsmigrant in de woning aanwezig dient te zijn;
- er mogen geen bedrijfsmatige activiteiten gecombineerd worden met huisvesting op de locatie waar de woonbestemming zich bevindt;

- f. hergebruik van een woonbestemming dient vergezeld te gaan van ruimtelijke kwaliteitsverbeteringen (zoals opgenomen in de Structuurvisie Horst aan de Maas) zoals een landschappelijke verbetering en/of afname van het bouwvolume;
- g. er mag geen onevenredige aantasting plaatsvinden van:
 - 1. de sociale veiligheid;
 - 2. de milieusituatie;
 - 3. een samenhangend straat- en bebouwingsbeeld;
 - 4. de verkeersveiligheid;
 - 5. de gebruiksmogelijkheden van nabijgelegen percelen, dan wel de bedrijfsvoering van nabijgelegen bedrijven.

4.4.2 Voorwaardelijke verplichting bodemonderzoek

Het oprichten van een nieuwe woning is toegestaan nadat door middel van een door gemeente goedgekeurd bodemonderzoek is aangetoond dat de milieuhygiënische situatie acceptabel is voor het woongebruik.

4.5 Afwijken van de gebruiksregels

4.5.1 Aan huis verbonden bedrijf

Het bevoegd gezag kan door middel van een omgevingsvergunning afwijken van het bepaalde in lid 4.1 ten behoeve van een huis verbonden bedrijf indien dat bedrijf gezien de aard, omvang en intensiteit passend is binnen de woonfunctie. Van een dergelijk aan huis verbonden bedrijf is sprake indien de woonfunctie in overwegende mate behouden blijft. Dat is het geval indien wordt voldaan aan de volgende voorwaarden:

- a. maximaal mag 1/3 van het totale vloeroppervlak van de aanwezige bebouwing worden gebruikt ten behoeve van het aan huis verbonden bedrijf, met dien verstande dat het aan te wenden vloeroppervlak nimmer meer dan 100 m² mag bedragen;
- b. het gebruik ondersteunt de woonfunctie, dat wil zeggen dat de gebruiker van de woning ook de bedrijfsmatige activiteit ontplooit;
- c. het gebruik mag geen ernstige hinder voor het woonmilieu opleveren en mag ook geen afbreuk doen aan de gebruiksmogelijkheden van de belendende percelen. Het gebruik moet vallen onder dan wel gelijk te stellen zijn met milieucategorie 1 en 2 van de Staat van Bedrijfsactiviteiten;
- d. er mag geen sprake zijn van een seksinrichting;
- e. het onbebouwde deel van het bouwperceel mag niet worden gebruikt voor deze bedrijfsmatige activiteiten;
- f. detailhandel mag niet plaatsvinden tenzij het gaat om detailhandel als nevenactiviteit dat direct verband houdt met het aan huis verbonden bedrijf;
- g. in de benodigde parkeercapaciteit dient geheel op eigen terrein te worden voldaan;
- h. het gebruik mag geen nadelige invloed hebben op de verkeersafwikkeling en de parkeerbalans.

4.5.2 Kleinschalige horeca

Het bevoegd gezag kan door middel van een omgevingsvergunning afwijken van het bepaalde in lid 4.1 ten behoeve van het toestaan van kleinschalige horeca, met dien verstande dat:

- a. de horeca gezien de aard, omvang en intensiteit passend dient te zijn binnen de woonfunctie;
- b. de woonfunctie in overwegende mate behouden blijft;
- c. maximaal 30% van het totale vloeroppervlak van de aanwezige bebouwing mag worden gebruikt ten behoeve van de horeca, met dien verstande dat het aan te wenden vloeroppervlak nimmer meer dan 100 m² mag bedragen;
- d. de openingstijden (inclusief terras) van de inrichting tussen 7.00 en 19.00 uur liggen;
- e. het gebruik de woonfunctie ondersteunt en de horeca door de gebruiker van de woning dient te worden geëxploiteerd;

- f. een projectplan dient te worden overlegd waaruit naar het oordeel van het bevoegd gezag onderscheidendheid en kwaliteit blijkt;
- g. het gebruik geen ernstige hinder voor het woonmilieu oplevert;
- h. het gebruik niet mag leiden tot onevenredige aantasting van de gebruiks- en ontwikkelingsmogelijkheden van nabijgelegen gronden en bebouwing;
- i. gronden buiten het bouwvlak niet mogen worden gebruikt voor deze bedrijfsmatige activiteiten;
- j. detailhandel niet mag plaatsvinden;
- k. het gebruik geen nadelige invloed mag hebben op de verkeersafwikkeling en de parkeerbalans.

4.5.3 Kleinschalig kamperen

Het bevoegd gezag kan bij een omgevingsvergunning afwijken van het bepaalde in lid 4.1 ten behoeve van het toelaten van kleinschalig kamperen bij een woning, met dien verstande dat:

- a. er dient sprake te zijn van een bedrijfsvoering die als geheel onderscheidend en vernieuwend is voor Horst aan de Maas;
- b. kleinschalig kamperen uitsluitend is toegestaan op gronden op of direct grenzend aan de bestemming 'Wonen';
- c. slechts kampeermiddelen zijn toegestaan met een niet-permanent karakter (tenten, toercaravans en dergelijke);
- d. maximaal 25 kampeermiddelen zijn toegestaan;
- e. het gebruik mag niet leiden tot onevenredige aantasting van de gebruiks- en ontwikkelingsmogelijkheden van nabijgelegen gronden en bebouwing;
- f. door middel van een inrichtingsplan is aangetoond dat zorg gedragen wordt voor een zorgvuldige landschappelijke inpassing of landschappelijke compensatie;
- g. het woon- en leefklimaat op omliggende percelen niet onevenredig wordt aangetast;
- h. er vooraf schriftelijk advies dient te worden ingewonnen bij de regionale werkgroep Vrijtijdseconomie.

4.5.4 Kleinschalige verblijfsrecreatie

Het bevoegd gezag kan door middel van een omgevingsvergunning afwijken van het bepaalde in lid om bij een woning kleinschalige verblijfsrecreatie in de vorm van maximaal 5 recreatiewoningen toe te staan, met dien verstande dat:

- a. de verblijfsrecreatie gezien de aard, omvang en intensiteit passend moet zijn binnen de woonfunctie;
- b. de woonfunctie in overwegende mate behouden blijft. Dat is het geval indien wordt voldaan aan de volgende voorwaarden:
 1. maximaal mag 1/3 van het totale vloeroppervlak van de aanwezige bebouwing worden gebruikt ten behoeve van recreatiewoningen, met dien verstande dat het aan te wenden vloeroppervlak nimmer meer dan 100 m² per recreatiewoning mag bedragen;
 2. de woning blijft voldoen aan de bepalingen ingevolge of krachtens de Woningwet;
 3. dat wil zeggen dat de gebruiker van de woning ook de bedrijfsmatige activiteit ontplooit;
 4. het gebruik mag geen ernstige hinder voor het woonmilieu opleveren en mag ook geen afbreuk doen aan de gebruiksmogelijkheden van de belendende percelen. Dit betekent bijvoorbeeld dat het geen activiteit mag zijn waarvoor een milieuvergunning of een melding op grond van de milieuwetgeving verplicht is. Ook mag de activiteit geen industriële handelingen inhouden, evenmin is een seksinrichting toegestaan;
 5. gronden buiten het bouwvlak mogen niet worden gebruikt voor deze bedrijfsmatige activiteiten;
 6. detailhandel mag niet plaatsvinden tenzij het gaat om detailhandel die direct verband houdt met de kleinschalige verblijfsrecreatie;
 7. in de benodigde parkeercapaciteit dient geheel op eigen terrein te worden voldaan;
 8. het gebruik mag geen nadelige invloed hebben op de verkeersafwikkeling en de parkeerbalans;

- c. er vooraf schriftelijk advies dient te worden ingewonnen bij de regionale werkgroep Vrijtijdseconomie.

4.5.5 Kleinere afstand huisvesting arbeidsmigranten

Het bevoegd gezag kan door middel van een omgevingsvergunning afwijken van het bepaalde in lid 4.4.1 ten behoeve van een kleinere afstand tussen locaties met een woonbestemming waar arbeidsmigranten worden gehuisvest tot minimaal 100 m, mits in de betreffende woning waarvoor deze afwijking wordt verleend maximaal 10 personen worden gehuisvest.

4.5.6 Paardenbakken

Het bevoegd gezag kan bij een omgevingsvergunning afwijken van het bepaalde in lid 4.1 ten behoeve van het realiseren van paardenbakken buiten het bouwvlak bij een woning, met dien verstande dat:

- a. het bouwperceel een omvang van tenminste 2.500 m² heeft;
- b. per woning ten hoogste één paardenbak is toegestaan;
- c. de oppervlakte van een paardenbak niet meer bedraagt dan 1.200 m²;
- d. de afstand van de paardenbak tot het bouwperceel ten hoogste 50 m bedraagt;
- e. de afstand tussen een paardenbak en een woning van derden ten minste 50 m bedraagt, tenzij deze afstand niet mogelijk is in welk geval de afstand ten minste 25 m bedraagt en door middel van te treffen maatregelen geen hinder is te verwachten voor omwonenden;
- f. paardenbakken niet mogen worden opgericht op gronden die mede zijn bestemd als 'Waarde - Zone goudgroene natuurzone' of 'Waarde - Zone zilvergroene natuurzone';
- g. door middel van een inrichtingsplan is aangetoond dat zorg gedragen wordt voor een zorgvuldige landschappelijke inpassing of landschappelijke compensatie.

Artikel 5 Waarde – Archeologie 2

5.1 Bestemmingsomschrijving

De voor 'Waarde - Archeologie 2' aangewezen gronden zijn, behalve voor de andere daar voorkomende bestemming(en), mede bestemd voor het behoud en bescherming van de archeologische waarden.

5.2 Bouwregels

Op en in de gronden als bedoeld in lid 5.1 mag niet worden gebouwd, met uitzondering van:

- a. het bouwen van gebouwen en/of bouwwerken, waarbij de bebouwing minder diep reikt dan 30 centimeter en zonder heiwerkzaamheden kan worden geplaatst;
- b. bouwwerken ter vervanging van bestaande bouwwerken, waarbij de bestaande oppervlakte met niet meer dan 100 m² wordt uitgebreid;
- c. de bestaande bebouwing wordt vergroot met een oppervlakte van ten hoogste 100 m²;
- d. gebouwen en/of bouwwerken die reeds in uitvoering zijn op het tijdstip van inwerkingtreding van dit bestemmingsplan dan wel mogen worden uitgevoerd krachtens een verleende vergunning.

5.3 Afwijken van de bouwregels

Het bevoegd gezag kan bij een omgevingsvergunning afwijken van het bepaalde in lid 5.2 teneinde het oprichten van bouwwerken ten behoeve van de op deze gronden liggende andere bestemming(en), indien op basis van (archeologisch) onderzoek is aangetoond, dat archeologische waarden door de bouwactiviteiten niet onevenredig worden of kunnen worden geschaad. Teneinde dit te bereiken kunnen aan een omgevingsvergunning in ieder geval de volgende voorschriften worden verbonden:

- a. de verplichting tot het treffen van technische maatregelen waardoor (ondanks de uitvoering van een bouw- of aanlegplan) monumenten in de bodem worden behouden zoals alternatieven voor heiwerk, het al of niet bouwen van kelders, het aanbrengen van een beschermende bodemlaag of andere voorzieningen die op dit doel zijn gericht;
- b. de verplichting tot het doen van opgravingen, of;
- c. de verplichting de activiteit die tot een bodemverstoring leidt, te laten begeleiden door een deskundige op het terrein van de archeologische monumentenzorg die voldoet aan een door burgemeester en wethouders bij de vergunning te stellen kwalificaties.

5.4 Omgevingsvergunning voor het uitvoeren van een werk, geen bouwwerk zijnde, of van werkzaamheden

Zie artikel 16.

5.5 Wijzigingsbevoegdheid

Burgemeester en wethouders zijn bevoegd het plan te wijzigen, zodanig dat de dubbelbestemming 'Waarde - Archeologie 2' geheel of gedeeltelijk vervalt, indien op basis van nader archeologisch onderzoek is aangetoond dat op de betrokken locatie geen archeologische waarden (meer) aanwezig zijn, dan wel er niet langer archeologische begeleiding of zorg nodig is.

Artikel 6 Waarde – Archeologie 3

6.1 Bestemmingsomschrijving

De voor 'Waarde - Archeologie 3' aangewezen gronden zijn, behalve voor de andere daar voorkomende bestemming(en), mede bestemd voor het behoud en bescherming van de archeologische waarden.

6.2 Bouwregels

Op en in de gronden als bedoeld in lid 6.1 mag niet worden gebouwd, met uitzondering van:

- a. het bouwen van gebouwen en/of bouwwerken, waarbij de bebouwing minder diep reikt dan 50 centimeter en zonder heiwerkzaamheden kan worden geplaatst;
- b. bouwwerken ter vervanging van bestaande bouwwerken, waarbij de bestaande oppervlakte met niet meer dan 500 m² wordt uitgebreid;
- c. de bestaande bebouwing wordt vergroot met een oppervlakte van ten hoogste 500 m²;
- d. gebouwen en/of bouwwerken die reeds in uitvoering zijn op het tijdstip van inwerkingtreding van dit bestemmingsplan dan wel mogen worden uitgevoerd krachtens een verleende vergunning.

6.3 Afwijken van de bouwregels

Het bevoegd gezag kan bij een omgevingsvergunning afwijken van het bepaalde in lid 6.2 teneinde het oprichten van bouwwerken ten behoeve van de op deze gronden liggende andere bestemming(en), indien op basis van (archeologisch) onderzoek is aangetoond, dat archeologische waarden door de bouwactiviteiten niet onevenredig worden of kunnen worden geschaad. Teneinde dit te bereiken kunnen aan een omgevingsvergunning in ieder geval de volgende voorschriften worden verbonden:

- a. de verplichting tot het treffen van technische maatregelen waardoor (ondanks de uitvoering van een bouw- of aanlegplan) monumenten in de bodem worden behouden zoals alternatieven voor heiwerk, het al of niet bouwen van kelders, het aanbrengen van een beschermende bodemlaag of andere voorzieningen die op dit doel zijn gericht;
- b. de verplichting tot het doen van opgravingen, of;
- c. de verplichting de activiteit die tot een bodemverstoring leidt, te laten begeleiden door een deskundige op het terrein van de archeologische monumentenzorg die voldoet aan een door burgemeester en wethouders bij de vergunning te stellen kwalificaties.

6.4 Omgevingsvergunning voor het uitvoeren van een werk, geen bouwwerk zijnde, of van werkzaamheden

Zie artikel 16.

6.5 Wijzigingsbevoegdheid

Burgemeester en wethouders zijn bevoegd het plan te wijzigen, zodanig dat de dubbelbestemming 'Waarde - Archeologie 3' geheel of gedeeltelijk vervalt, indien op basis van nader archeologisch onderzoek is aangetoond dat op de betrokken locatie geen archeologische waarden (meer) aanwezig zijn, dan wel er niet langer archeologische begeleiding of zorg nodig is.

Artikel 7 Waarde – Archeologie 4

7.1 Bestemmingsomschrijving

De voor 'Waarde - Archeologie 4' aangewezen gronden zijn, behalve voor de andere daar voorkomende bestemming(en), mede bestemd voor het behoud en bescherming van de archeologische waarden.

7.2 Bouwregels

Op en in de gronden als bedoeld in lid 7.1 mag niet worden gebouwd, met uitzondering van:

- a. het bouwen van gebouwen en/of bouwwerken, waarbij de bebouwing minder diep reikt dan 50 centimeter en zonder heiwerkzaamheden kan worden geplaatst;
- b. bouwwerken ter vervanging van bestaande bouwwerken, waarbij de bestaande oppervlakte met niet meer dan 2.500 m² wordt uitgebreid;
- c. de bestaande bebouwing wordt vergroot met een oppervlakte van ten hoogste 2.500 m²;
- d. gebouwen en/of bouwwerken die reeds in uitvoering zijn op het tijdstip van inwerkingtreding van dit bestemmingsplan dan wel mogen worden uitgevoerd krachtens een verleende vergunning.

7.3 Afwijken van de bouwregels

Het bevoegd gezag kan bij een omgevingsvergunning afwijken van het bepaalde in lid 7.2 teneinde het oprichten van bouwwerken ten behoeve van de op deze gronden liggende andere bestemming(en), indien op basis van (archeologisch) onderzoek is aangetoond, dat archeologische waarden door de bouwactiviteiten niet onevenredig worden of kunnen worden geschaad. Teneinde dit te bereiken kunnen aan een omgevingsvergunning in ieder geval de volgende voorschriften worden verbonden:

- a. de verplichting tot het treffen van technische maatregelen waardoor (ondanks de uitvoering van een bouw- of aanlegplan) monumenten in de bodem worden behouden zoals alternatieven voor heiwerk, het al of niet bouwen van kelders, het aanbrengen van een beschermende bodemlaag of andere voorzieningen die op dit doel zijn gericht;
- b. de verplichting tot het doen van opgravingen, of;
- c. de verplichting de activiteit die tot een bodemverstoring leidt, te laten begeleiden door een deskundige op het terrein van de archeologische monumentenzorg die voldoet aan een door burgemeester en wethouders bij de vergunning te stellen kwalificaties.

7.4 Omgevingsvergunning voor het uitvoeren van een werk, geen bouwwerk zijnde, of van werkzaamheden

Zie artikel 16.

7.5 Wijzigingsbevoegdheid

Burgemeester en wethouders zijn bevoegd het plan te wijzigen, zodanig dat de dubbelbestemming 'Waarde - Archeologie 4' geheel of gedeeltelijk vervalt, indien op basis van nader archeologisch onderzoek is aangetoond dat op de betrokken locatie geen archeologische waarden (meer) aanwezig zijn, dan wel er niet langer archeologische begeleiding of zorg nodig is.

Artikel 8 Waarde – Archeologie 6

8.1 Bestemmingsomschrijving

De voor 'Waarde - Archeologie 6' aangewezen gronden zijn, behalve voor de andere daar voorkomende bestemming(en), mede bestemd voor het behoud en bescherming van de archeologische waarden.

8.2 Bouwregels

Op en in de gronden als bedoeld in lid 8.1 mag niet worden gebouwd, met uitzondering van:

- a. het bouwen van gebouwen en/of bouwwerken, waarbij de bebouwing minder diep reikt dan 50 centimeter en zonder heiwerkzaamheden kan worden geplaatst;
- b. bouwwerken ter vervanging van bestaande bouwwerken, waarbij de bestaande oppervlakte met niet meer dan 2.500 m² wordt uitgebreid;
- c. de bestaande bebouwing wordt vergroot met een oppervlakte van ten hoogste 2.500 m²;
- d. gebouwen en/of bouwwerken die reeds in uitvoering zijn op het tijdstip van inwerkingtreding van dit bestemmingsplan dan wel mogen worden uitgevoerd krachtens een verleende vergunning.

8.3 Afwijken van de bouwregels

Het bevoegd gezag kan bij een omgevingsvergunning afwijken van het bepaalde in lid 8.2 teneinde het oprichten van bouwwerken ten behoeve van de op deze gronden liggende andere bestemming(en), indien op basis van (archeologisch) onderzoek is aangetoond, dat archeologische waarden door de bouwactiviteiten niet onevenredig worden of kunnen worden geschaad. Teneinde dit te bereiken kunnen aan een omgevingsvergunning in ieder geval de volgende voorschriften worden verbonden:

- a. de verplichting tot het treffen van technische maatregelen waardoor (ondanks de uitvoering van een bouw- of aanlegplan) monumenten in de bodem worden behouden zoals alternatieven voor heiwerk, het al of niet bouwen van kelders, het aanbrengen van een beschermende bodemlaag of andere voorzieningen die op dit doel zijn gericht;
- b. de verplichting tot het doen van opgravingen, of;
- c. de verplichting de activiteit die tot een bodemverstoring leidt, te laten begeleiden door een deskundige op het terrein van de archeologische monumentenzorg die voldoet aan een door burgemeester en wethouders bij de vergunning te stellen kwalificaties.

8.4 Omgevingsvergunning voor het uitvoeren van een werk, geen bouwwerk zijnde, of van werkzaamheden

Zie artikel 16.

8.5 Wijzigingsbevoegdheid

Burgemeester en wethouders zijn bevoegd het plan te wijzigen, zodanig dat de dubbelbestemming 'Waarde - Archeologie 6' geheel of gedeeltelijk vervalt, indien op basis van nader archeologisch onderzoek is aangetoond dat op de betrokken locatie geen archeologische waarden (meer) aanwezig zijn, dan wel er niet langer archeologische begeleiding of zorg nodig is.

Artikel 9 Waterstaat – Profiel van vrije ruimte

9.1 Bestemmingsomschrijving

De voor 'Waterstaat - Profiel van vrije ruimte' aangewezen gronden zijn, behalve voor de aan de andere aan de grond gegeven bestemmingen, primair bestemd voor het beheer en onderhoud van de binnen het plangebied gelegen waterloop, alsmede voor de ontwikkeling en bescherming van de ecologische waarden van de waterloop.

9.2 Bouwregels

Voor het bouwen op of in de in lid 9.1 bedoelde gronden gelden de volgende regels:

- a. in afwijking van het bepaalde bij de andere bestemmingen mag alleen binnen de aangegeven beschermingszone van de watergang worden gebouwd, ten behoeve van deze bestemming;
- b. op of in deze gronden mogen geen gebouwen worden gebouwd anders dan ten behoeve van beheer en onderhoud van de betreffende watergang, met dien verstande dat:
 1. de maximale hoogte niet meer bedraagt dan 3,5 m;
 2. de maximale oppervlakte niet meer bedraagt dan 15 m²;
- c. voor het bouwen van bouwwerken, geen gebouwen zijnde, geldt dat de hoogte van bouwwerken, geen gebouwen zijnde, niet meer dan 2 m mag bedragen.

9.3 Afwijken van de bouwregels

Het bevoegd gezag kan door middel van een omgevingsvergunning afwijken voor het bepaalde in lid 9.2 en toestaan dat de in de andere voor die gronden aangewezen bestemmingen genoemde gebouwen en bouwwerken, geen gebouwen zijnde, worden gebouwd, mits:

- a. geen onevenredige aantasting plaatsvindt van het doelmatig functioneren van de watergang;
- b. voldaan wordt aan regels behorende bij de ter plaatse geldende andere bestemming(en);
- c. vooraf schriftelijk advies wordt ingewonnen bij het waterschap en de Keur van het waterschap in acht wordt genomen.

3. ALGEMENE REGELS

Artikel 10 Anti-dubbelregel

Grond die eenmaal in aanmerking is genomen bij het toestaan van een bouwplan waaraan uitvoering is gegeven of alsnog kan worden gegeven, blijft bij de beoordeling van latere bouwplannen buiten beschouwing.

Artikel 11 Algemene bouwregels

11.1 Bestaande afmetingen en afstanden

In die gevallen dat de bestaande goothoogte, bouwhoogte, oppervlakte, inhoud of afstand tot enige grens van bouwwerken, die rehtens, in overeenstemming met het bepaalde in de Wet Algemene Bepalingen Omgevingsrecht tot stand zijn gekomen, minder dan wel meer bedraagt dan in de bouwregels in hoofdstuk 2 van deze regels is voorgeschreven respectievelijk toegestaan, geldt die goothoogte, bouwhoogte, oppervlakte, inhoud of afstand in afwijking daarvan als minimaal respectievelijk maximaal toegestaan, uitsluitend conform de bestaande situatie.

11.2 Ondergeschikte bouwdelen

Bij de toepassing van het bepaalde ten aanzien van het bouwen worden ondergeschikte bouwdelen als plinten, pilasters, kozijnen, gevelversieringen, ventilatiekanalen, schoorstenen, gevel- en kroonlijsten, luifels, erkers, balkons en overstekende daken, buiten beschouwing gelaten, mits de overschrijding van bouw c.q. bestemmingsgrenzen niet meer dan 1 m bedraagt.

11.3 Ondergronds bouwen

Binnen het plangebied mag, tenzij anders is aangegeven in de regels, onder gebouwen ondergronds worden gebouwd, onder de volgende voorwaarden:

- a. ondergrondse gebouwen gelegen buiten de buitenzijde van de gevels van de bovengrondse gebouwen niet zijn toegestaan;
- b. de diepte van de ondergrondse bebouwing mag niet meer bedragen dan 3,5 m onder peil.

11.4 Bouwwerken ten behoeve van warmte-koudeopslag

In afwijking van het overigens in deze regels met betrekking tot het bouwen van bouwwerken, geen gebouwen zijnde bepaalde, mag de bouwhoogte van bouwwerken, geen gebouwen zijnde ten behoeve van warmte-koudeopslag niet meer bedragen dan de in de bouwregels van de betreffende bestemming toegestane bouwhoogte van gebouwen.

11.5 Bouwen in de buurt van agrarische bedrijven

De afstand van een geurgevoelig object tot:

- omliggende agrarische bouwpercelen;
- op het moment van aanvraag van de omgevingsvergunning voor het bouwen aanwezige boomteelt;
- gronden waarop in een periode van ten hoogste 24 maanden voorafgaand aan de aanvraag van de omgevingsvergunning voor het bouwen boomteelt aanwezig was (gelet op de herplantmogelijkheden)

zal ten minste 50 m bedragen.

Artikel 12 Algemene gebruiksregels

12.1 Strijdig gebruik

Onder strijdig gebruik met de bestemmingen wordt in ieder geval verstaan het (laten) gebruiken van gronden en/of bouwwerken voor en/of als:

- a. het (bedrijfsmatig) vervaardigen, opslaan, verwerken of herstellen van goederen en het opslaan en be- of verwerken van producten en mest;
- b. het plaatsen van kampeermiddelen;
- c. het gebruik van gronden als volkstuin;
- d. het beoefenen van lawaaisporten;
- e. opslag voor de voorgevelrooilijn;
- f. detailhandel
- g. verkooppunt voor motorbrandstoffen, al dan niet inclusief lpg,
- h. het gebruik van de gronden gronden en opstallen voor een seksinrichting;
- i. intensief militair gebruik;
- j. opslag en/of stalling van aan het gebruik onttrokken voer- en vaartuigen en kampeermiddelen, anders dan in het kader van een normaal gebruik overeenkomstig het bestaand gebruik;
- k. permanente bewoning van bijbehorende bouwwerken;
- l. permanente bewoning van recreatiewoningen/verblijfsrecreatieve voorzieningen;
- m. huisvesting van arbeidsmigranten
- n. een coffeeshop, growshop, smartshop of een daarmee vergelijkbaar bedrijf;
- o. geurgevoelig object, indien de afstand minder dan 50 m bedraagt tot:
 1. omliggende agrarische bouwpercelen;
 2. op het moment van wijziging van het gebruik aanwezige boomteelt boomgaarden;
 3. gronden waarop in een periode van ten hoogste 24 maanden voorafgaand aan de gebruikswijziging boomteelt aanwezig was (gelet op de herplantmogelijkheden);

een en ander, tenzij dit gebruik verband houdt met het op de bestemming gerichte beheer of gebruik van de gronden en behoudens indien het gebruik blijkt de regels is toegestaan.

12.2 Warmte-koudeopslag

Open en gesloten systemen die door middel van het isolerend vermogen van de ondiepe bodem energie opwekken, niet zijnde aardwarmte, zijn toegestaan, met dien verstande dat:

- a. open en gesloten systemen niet zijn toegestaan binnen gronden met de aanduiding 'Milieuzone - grondwaterbeschermingsgebied', 'Milieuzone - waterwingebied' en 'Milieuzone - hydrologische beschermingszone';
- b. gesloten systemen binnen gronden met de aanduiding 'Milieuzone - grondwaterbeschermingsgebied Venloschol' uitsluitend zijn toegestaan tot een diepte van 5 m boven NAP.

12.3 Aan huis verbonden beroep

In (bedrijfs)woningen en/of bijbehorende bouwwerken is het uitoefenen van een aan huis verbonden beroep toegestaan, onder de volgende voorwaarden:

- a. de oppervlakte ten behoeve van een aan huis verbonden beroep mag niet meer bedragen 1/3 van de vloeroppervlakte van de woning tot een maximale oppervlakte van 100 m²;
- b. degene die het aan huis verbonden beroep uitoefent, is tevens de bewoner van de woning, met dien verstande dat de beroepsactiviteiten naast de gebruik(st)er door maximaal twee medewerkers mogen worden uitgeoefend;
- c. het gebruik mag geen (ernstige of onevenredige) hinder opleveren voor het woonmilieu en geen afbreuk doen aan het woonkarakter van de omgeving;
- d. in de parkeerbehoefte wordt in voldoende mate voorzien op eigen terrein, dan wel kan de parkeerbehoefte in de directe omgeving worden opgevangen.

12.4 Bed & breakfast

In (bedrijfs)woningen en/of bijbehorende bouwwerken is het uitoefenen van een bed & breakfast toegestaan, onder de volgende voorwaarden:

- a. het gebruik mag geen (ernstige of onevenredige) hinder opleveren voor het woonmilieu en geen afbreuk doen aan het woonkarakter van de omgeving;
- b. in de parkeerbehoefte wordt in voldoende mate wordt voorzien op eigen terrein, dan wel kan de parkeerbehoefte in de directe omgeving worden opgevangen
- c. het vloeroppervlak ten behoeve van bed & breakfast niet meer dan 100 m² bedraagt.

Artikel 13 Algemene aanduidingsregels

13.1 Cultuurhistorische, landschappelijke en natuurlijke waarden

Ter plaatse van de aanduidingen in de navolgende tabel zijn de gronden tevens bestemd voor het behoud, de bescherming, de ontwikkeling en/of het herstel van de desbetreffende cultuurhistorische, landschappelijke en natuurlijke waarden welke zijn opgenomen in de navolgende tabel:

Aanduiding	Landschaps- en natuurwaarden
overige zone - heideontginning	<ul style="list-style-type: none">▪ Open landschap met onderverdeling van de openheid door bomenlanen.▪ Overwegend patroon van rechte wegen.▪ Overwegend rechthoekige tot blokvormige verkaveling.▪ Kunstmatig lage grondwaterstanden.▪ Bebouwingslinten met wisselende onderlinge afstanden tussen de erven.▪ Huidige natuurwaarde is beperkt.▪ Plaatselijk van belang voor vogels (Hooge Heide, Brommer) en amfibieën.▪ Van nature natte, laag gelegen zandgronden in de natte heide ontginningsgebieden.▪ Natuurwaarde is gering in de natte heide ontginningsgebieden, met uitzondering van de weilanden die van waarde zijn voor (weide)vogels.▪ Openheid en landbouwkenmerk van het landschap in de natte heideontginningsgebieden behouden en agrarische bebouwing goed verdichten met groen (stevige, strakke erfbelasting).
overige zone – velden	<ul style="list-style-type: none">▪ Afwisseling van open landschappen met bomenlanen en een geordende verkaveling tot aan meer reliëfrijke open landschappen met landschapselementen (zoals bosjes) en dichte aaneengesloten bebouwingslinten.▪ Bebouwingslinten met wisselende onderlinge afstanden tussen de erven. Het is van belang dat de zichtlijnen op de achtergelegen akkercomplexen behouden blijven.▪ Oude akkercomplexen met karakteristieke bolle vorm en openheid tussen Kronenberg en Sevenum. Het is belangrijk om de bol liggende gebieden open te houden (behouden cultuurhistorisch landschap).▪ Cultuurhistorisch waardevolle bebouwing, met name aan de randen van oude akkercomplexen.▪ Om de karakteristiek te behouden heeft grondgebonden landbouw de voorkeur.▪ Zichtlijnen over oude akkercomplexen.▪ De natuurwaarde is beperkt, al zijn de voorkomende soorten vaak (zeer) zeldzaam; met name akkervogels.

13.2 Geluidzone - industrie

13.2.1 Toetsingsfunctie

Op de gronden ter plaatse van de aanduiding 'Geluidzone - industrie' mag, ongeacht het bepaalde in de afzonderlijke bestemmingen, geen geluidsgevoelige bebouwing worden opgericht indien de voorkeurgrenswaarde van 50 dB(A) wordt overschreden, tenzij een hogere waarde is vastgesteld.

13.3 Milieuzone - grondwaterbeschermingsgebied Venloschol

13.3.1 Omschrijving

Ter plaatse van de aanduiding 'Milieuzone - grondwaterbeschermingsgebied Venloschol' zijn de gronden mede bestemd voor de bescherming van de kwaliteit van het grondwater ten behoeve van de winning van (drink)water.

13.3.2 Bouwregels

Binnen het grondwaterbeschermingsgebied mag worden gebouwd voor zover dat op grond van de onderliggende bestemming is toegestaan met inachtneming van de voorwaarden, zoals die door de Omgevingsverordening Limburg worden gesteld.

Artikel 14 Algemene afwijkingsregels

14.1 Algemene afwijkingen

Het bevoegd gezag kan bij een omgevingsvergunning afwijken van het plan ten behoeve van het vergroten van:

- a. de bij recht in de regels gegeven maten, afmetingen en percentages, met uitzondering van oppervlakte- en inhoudmaten, tot niet meer dan 10% van die maten, afmetingen en percentages, voor zover hiervoor niet reeds op een andere wijze afwijking is verleend;
- b. van de bestemmingsregels en toestaan dat het beloop of het profiel van wegen of de aansluiting van wegen onderling in geringe mate wordt aangepast, indien de verkeersveiligheid en/of verkeersintensiteit daartoe aanleiding geven;
- c. teneinde de op de verbeelding ingetekende begrenzingen, niet zijnde bestemmingsgrenzen, met maximaal 10 m te verschuiven;
- d. van de bestemmingsregels en toestaan dat bouwgrenzen worden overschreden, indien een meetverschil daartoe aanleiding geeft;
- e. van de bestemmingsregels ten aanzien van de hoogte van bouwwerken, geen gebouwen zijnde en toestaan dat de hoogte van de bouwwerken, geen gebouwen zijnde ten behoeve van kunstwerken, geen gebouwen zijnde, en ten behoeve van zend-, ontvang- en/of sirenemasten, wordt vergroot tot niet meer dan 40 m;
- f. van de bestemmingsregels voor het bouwen van niet voor bewoning bestemde gebouwtjes van openbaar nut, zoals telefooncellen, wachthuisjes, gasreducerstations en schakelstations, mits de inhoud niet meer dan 50 m³ de goothoogte niet meer dan 3 m bedraagt,

mits geen onevenredige afbreuk wordt gedaan aan:

1. het straat-, bebouwings- en landschapsbeeld;
2. de gebruiks- en ontwikkelingsmogelijkheden van nabijgelegen gronden en bebouwing;
3. de verkeersveiligheid;
4. de sociale veiligheid.

14.2 Saneringsregeling bijbehorende bouwwerken

Het bevoegd gezag kan bij een omgevingsvergunning afwijken van het bepaalde in het plan ten behoeve van vervangende herbouw van bijbehorende bouwwerken bij een (bedrijfs)woning tot een grotere oppervlakte dan in het plan is toegestaan, met dien verstande dat:

- a. maximaal 1/3 van de oppervlakte van de bijbehorende bouwwerken mag worden teruggebouwd, voor zover legaal aanwezig op moment van aanvraag van de omgevingsvergunning, dan wel ten hoogste 5 jaar daarvóór legaal aanwezig is geweest;
- b. de totale oppervlakte aan bijbehorende bouwwerken na herbouw niet meer dan 600 m² mag bedragen.

Artikel 15 Algemene wijzigingsregels

15.1 Wijzigen ten behoeve van waterberging

Burgemeester en wethouders zijn bevoegd bestemmingen te wijzigen in de bestemming 'Water', met dien verstande dat:

- a. de noodzaak tot realisatie van waterbergingsgebieden voor opvang van stedelijk waterbergingstekort is aangetoond;
- b. overeenstemming met de eigenaar/eigenaren van de gronden is bereikt;
- c. er vooraf schriftelijk advies dient te worden ingewonnen bij het waterschap en de Keur van het waterschap in acht genomen dient te worden.
- d. na toepassing van deze wijzigingsbevoegdheid de regels van Artikel 20 van overeenkomstige toepassing zijn.

15.2 Verschuiven bestemmingsgrenzen

Burgemeester en wethouders zijn bevoegd het plan te wijzigen ten behoeve van het verschuiven van de bestemmingsgrenzen met maximaal 15 m, met dien verstande dat:

- a. er geen onevenredige aantasting plaatsvindt van de gebruiks- en ontwikkelingsmogelijkheden van nabijgelegen gronden en bebouwing en de belangen van derden niet onevenredige worden geschaad;
- b. er geen onevenredige aantasting plaatsvindt van de in de omgeving aanwezige architectonische, cultuurhistorische-, landschappelijke- of natuurwaarden;
- c. de belangen van de betreffende bestemming(en) niet onevenredige worden aangetast.

15.3 Vergroten inhoud (bedrijfs)woning

Burgemeester en wethouders zijn bevoegd het plan te wijzigen ten behoeve van de uitbreiding van een (bedrijfs)woning, met dien verstande dat:

- a. er overtollige gebouwen binnen de gemeente Horst aan de Maas worden gesloopt;
- b. de woning met niet meer dan 1/3 van de oppervlakte of inhoud van de gesloopte oppervlakte/inhoud aan gebouwen mag worden uitgebreid;
- c. het bouwperceel een omvang van tenminste 1.500 m² moet hebben;
- d. de aanvraag gaat vergezeld van een goedgekeurd inrichtingsplan voor het erf;
- e. de inhoud van de woning maximaal 1.300 m³ mag bedragen;
- f. in het wijzigingsplan wordt vastgelegd dat op de plek waar de bebouwing gesloopt wordt geen nieuwe gebouwen mogen worden gebouwd;
- g. er vooraf schriftelijk advies dient te worden ingewonnen bij het waterschap en de Keur van het waterschap in acht genomen dient te worden.

Artikel 16 Omgevingsvergunning voor werken, geen bouwwerken zijnde, of werkzaamheden

16.1 Omgevingsvergunningplicht

Het is verboden zonder of in afwijking van een omgevingsvergunning ter plaatse van de hierna genoemde bestemmingen of aanduidingen de daarbij aangegeven werken, geen bouwwerken zijnde, of werkzaamheden uit te voeren te doen of te laten uitvoeren:

	Werken, geen bouwwerken zijnde, of werkzaamheden*							
	a	b	c	d	e	f	g	h
Agrarisch met waarden ¹	x							
Waarde – Archeologie 2 ¹	x	x	x	x	x	x	x	x
Waarde – Archeologie 3 ²	x	x	x	x	x	x	x	x
Waarde – Archeologie 4 ³	x	x	x	x	x	x	x	x
Waarde – Archeologie 6 ³	x	x	x	x	x	x	x	x
Overige zone - heideontginning			x			x		
Overige zone - velden		x				x		

In de tabel is: x = omgevingsvergunning vereist (activiteit onder voorwaarden mogelijk)

* de onderstaande letters worden hierna verklaard:

Werken, geen bouwwerk zijnde, of werkzaamheden:

- het aanleggen en verharderen van wegen en paden en het aanleggen of aanbrengen van andere oppervlakteverhardingen;
- het aanplanten van bomen, hakhout en andere houtopstanden hoger dan 1,50 m;
- het vellen en rooien van bomen, hakhout en andere diepwortelende beplantingen en het verrichten van handelingen, die de dood of ernstige beschadiging daarvan ten gevolge hebben of kunnen hebben;
- het aanbrengen, verwijderen of verleggen van ondergrondse transport-, energie- en telecommunicatieleidingen en de daarmee verband houdende constructies, installaties en apparatuur;
- het verlagen of het verhogen van het waterpeil, tenzij dit een maatregel is van het bevoegde waterschap;
- het aanleggen, (ver)graven, verruimen, dempen of herprofilieren van watergangen, sloten en andere waterpartijen
- het uitvoeren van grondbewerkingen, waartoe in ieder geval worden gerekend afgraven, woelen, mengen, diepploegen, egaliseren, ontginnen, ophogen en aanleggen van drainage;
- het uitvoeren van heiwerkzaamheden en het op een of andere wijze indrijven van voorwerpen in de bodem.

16.2 Uitzonderingen vergunningplicht

Een omgevingsvergunning als bedoeld in lid 16.1 is niet vereist voor werken, geen bouwwerken zijnde, of van werkzaamheden:

- in de situaties genoemd in de tabel in lid 16.1 bij de volgende cijfers:
 - op een kleinere diepte dan 30 cm en/of met een oppervlakte kleiner dan 100 m²;

2. op een kleinere diepte dan 50 cm en/of met een oppervlakte kleiner dan 500 m²;
 3. op een kleinere diepte dan 50 cm en/of met een oppervlakte kleiner dan 2.500 m²;
- b. die worden uitgevoerd in het kader van het normale onderhoud en beheer van de gronden en de daaraan toegekende bestemmingen(en);
- c. die op het moment van inwerkingtreding van het plan in uitvoering waren of konden worden uitgevoerd krachtens een vóór dat tijdstip geldende of aangevraagde vergunning.

16.3 Afwegingskader

Burgemeester en wethouders verlenen de omgevingsvergunning als bedoeld in lid 16.1 alleen indien door de in lid 16.1 genoemde werken, geen bouwwerken zijnde, of van werkzaamheden, dan wel door de gevolgen daarvan, hetzij direct, hetzij indirect de waarden, belangen en/of functies die het plan beoogt te beschermen, niet blijvend onevenredige of niet onevenredig kunnen worden aangetast, dan wel de mogelijkheden voor het herstel van die waarden of functies niet onevenredig worden of kunnen worden verkleind, tenzij hieraan door het stellen van voorwaarden voldoende tegemoet kan worden gekomen.

16.4 Procedure

- a. De aanvrager van een omgevingsvergunning als bedoeld in lid 16.1 op of in gronden met de hierna genoemde bestemmingen legt een archeologisch onderzoeksrapport over waarin de archeologische waarden van de gronden, die blijkens de aanvraag kunnen worden verstoord, naar het oordeel van het bevoegd gezag in voldoende mate zijn vastgesteld, tenzij op voorhand door het bevoegd gezag is vastgesteld dat het belang van de archeologie niet onevenredig wordt geschaad:
1. Waarde - Archeologie 2;
 2. Waarde - Archeologie 3;
 3. Waarde - Archeologie 4;
 4. Waarde – Archeologie 6

Artikel 17 Overige regels

17.1 Prioriteit van de dubbelbestemmingen

- a. Waar een enkelbestemming uit dit plan samenvalt met een dubbelbestemming geldt primair het bepaalde ten aanzien van de dubbelbestemming;

17.2 Parkeergelegenheid en laad- en losmogelijkheden

17.2.1 Voorwaardelijke verplichting en toetsingsfunctie parkeren

Bij:

- een feitelijke gebruiksverandering;
- het verlenen van een omgevingsvergunning voor bouwen;
- het verlenen van een omgevingsvergunning voor de in dit plan opgenomen afwijkingen;
- het toepassen van de in dit plan opgenomen wijzigingsbevoegdheden,

dient, indien de omvang of de bestemming van een gebouw en/of het terrein daartoe aanleiding geeft, ten behoeve van het parkeren of stallen van auto's, (motor)fietsen, of andere voertuigen, in voldoende mate ruimte aanwezig te zijn of aangebracht te worden in, op of onder de bij dat gebouw of terrein behorende gronden of bouwwerken, met dien verstande dat:

- a. daarbij wordt uitgegaan van de parkeernormen zoals aangegeven in het meest recente gemeentelijk parkeerbeleid;
- b. de ruimte voor het parkeren van auto's afmetingen moet hebben die zijn afgestemd op gangbare auto's. Aan deze eis wordt geacht te zijn voldaan:
 1. indien de afmetingen van bedoelde parkeerruimten ten minste 1,80 m bij 5 m en ten hoogste 3,25 m bij 6 m bedragen;
 2. indien de afmetingen van een gereserveerde parkeerruimte voor een gehandicapte - voorzover die ruimte niet in de lengterichting aan een trottoir grenst - ten minste 3,50 m bij 5 m bedragen.

17.2.2 Voorwaardelijke verplichting en toetsingsfunctie laden en lossen

Indien de bestemming van een gebouw aanleiding geeft tot een te verwachten behoefte aan ruimte voor het laden of lossen van goederen, moet in deze behoefte in voldoende mate zijn voorzien aan, in of onder dat gebouw, dan wel op of onder het onbebouwde terrein dat bij dat gebouw behoort.

17.2.3 Afwijkingsbevoegdheid

Burgemeester en wethouders kunnen bij een omgevingsvergunning afwijken van het bepaalde in lid 17.2.1 en 17.2.2 indien het voldoen aan die bepalingen:

- a. op overwegende bezwaren stuit;
- b. voor zover op andere redelijke wijze in de nodige parkeer- of stallingsruimte, dan wel laad- of losruimte wordt voorzien.

17.2.4 Strijdig gebruik

Onder strijdig gebruik met de bestemmingen wordt in ieder geval verstaan het (laten) gebruiken van ruimte(n) voor het bepaalde lid 17.2.1 en 17.2.2 anders dan voor parkeren en/of laden en lossen, voor zover de aanwezigheid van deze ruimten krachtens deze regels nodig is.

4. OVERGANGS- EN SLOTREGELS

Artikel 18 Overgangsrecht

18.1 Overgangsrecht bouwwerken

- a. Een bouwwerk dat op het tijdstip van inwerkingtreding van het bestemmingsplan aanwezig of in uitvoering is, danwel gebouwd kan worden krachtens een omgevingsvergunning voor het bouwen, en afwijkt van het plan, mag, mits deze afwijking naar aard en omvang niet wordt vergroot,
 1. gedeeltelijk worden vernieuwd of veranderd;
 2. na het teniet gaan ten gevolge van een calamiteit geheel worden vernieuwd of veranderd, mits de aanvraag van de omgevingsvergunning voor het bouwen wordt gedaan binnen twee jaar na de dag waarop het bouwwerk is teniet gegaan.
- b. Het bevoegd gezag kan eenmalig in afwijking van bepaalde in sub a een omgevingsvergunning verlenen voor het vergroten van de inhoud van een bouwwerk als bedoeld in sub a met maximaal 10 %.
- c. Het bepaalde in sub a is niet van toepassing op bouwwerken die weliswaar bestaan op het tijdstip van inwerkingtreding van het plan, maar zijn gebouwd zonder vergunning en in strijd met het daarvoor geldende plan, daaronder begrepen de overgangsbepaling van dat plan.

18.2 Overgangsrecht gebruik

- a. Het gebruik van grond en bouwwerken dat bestond op het tijdstip van inwerkingtreding van het bestemmingsplan en hiermee in strijd is, mag worden voortgezet.
- b. Het is verboden het met het bestemmingsplan strijdige gebruik, bedoeld in sub a, te veranderen of te laten veranderen in een ander met dat plan strijdig gebruik, tenzij door deze verandering de afwijking naar aard en omvang wordt verkleind.
- c. Indien het gebruik, bedoeld in sub a, na de inwerkingtreding van het plan voor een periode langer dan een jaar wordt onderbroken, is het verboden dit gebruik daarna te hervatten of te laten hervatten.
- d. Het bepaalde in sub a is niet van toepassing op het gebruik dat reeds in strijd was met het voorheen geldende bestemmingsplan, daaronder begrepen de overgangsbepalingen van dat plan.

Artikel 19 Slotregel

Deze regels worden aangehaald als: Regels van het bestemmingsplan “Snelkensstraat 16 Sevenum – Nieuwe Baan Tienray”

LKM landschaps-beplantingsplan

in het kader van

Bestemmingswijziging Snelkensstraat 16 Sevenum



Opdrachtgever:

Dhr. R. Alards

Snelkensstraat 16, 5975 PD Sevenum

06-51346470

Richard.alards@planet.nl

Plattelandscoöperatie, Ing. R. Janssen, April 2018

1. Inleiding

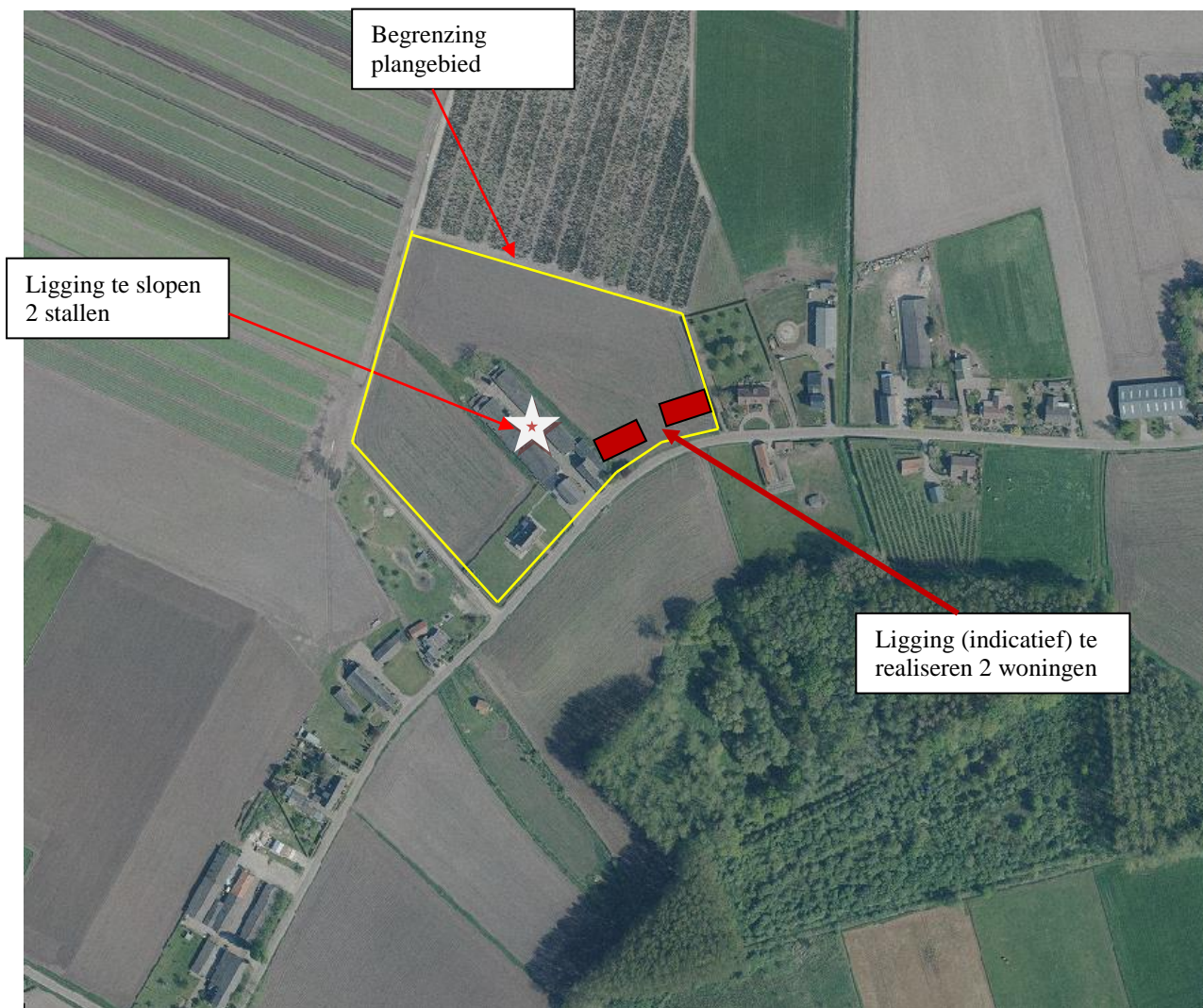
In opdracht van het bedrijf van dhr. R. Alards Snelkensstraat 16 Sevenum is ten behoeve van de bestemmingswijziging een inventarisatie/analyse uitgevoerd, wat vanuit de uitgangspunten heeft geleid tot het landschapsplan.

Onderstaand staan de hoofdstukken t.b.v. het eindplan nader uitgewerkt:

- A: Inventarisatie
- B: Basisgegevens
- C: Analyse
- D: Uitgangspunten

Voor het plan is uitgegaan van integrale planvorming waarbij gekeken is naar de situering en functioneren van zowel de 2 nieuwe woonkavels als de te slopen bebouwing, maar ook de omliggende buitenruimte (erf en tuin) en de relatie met het landschap.

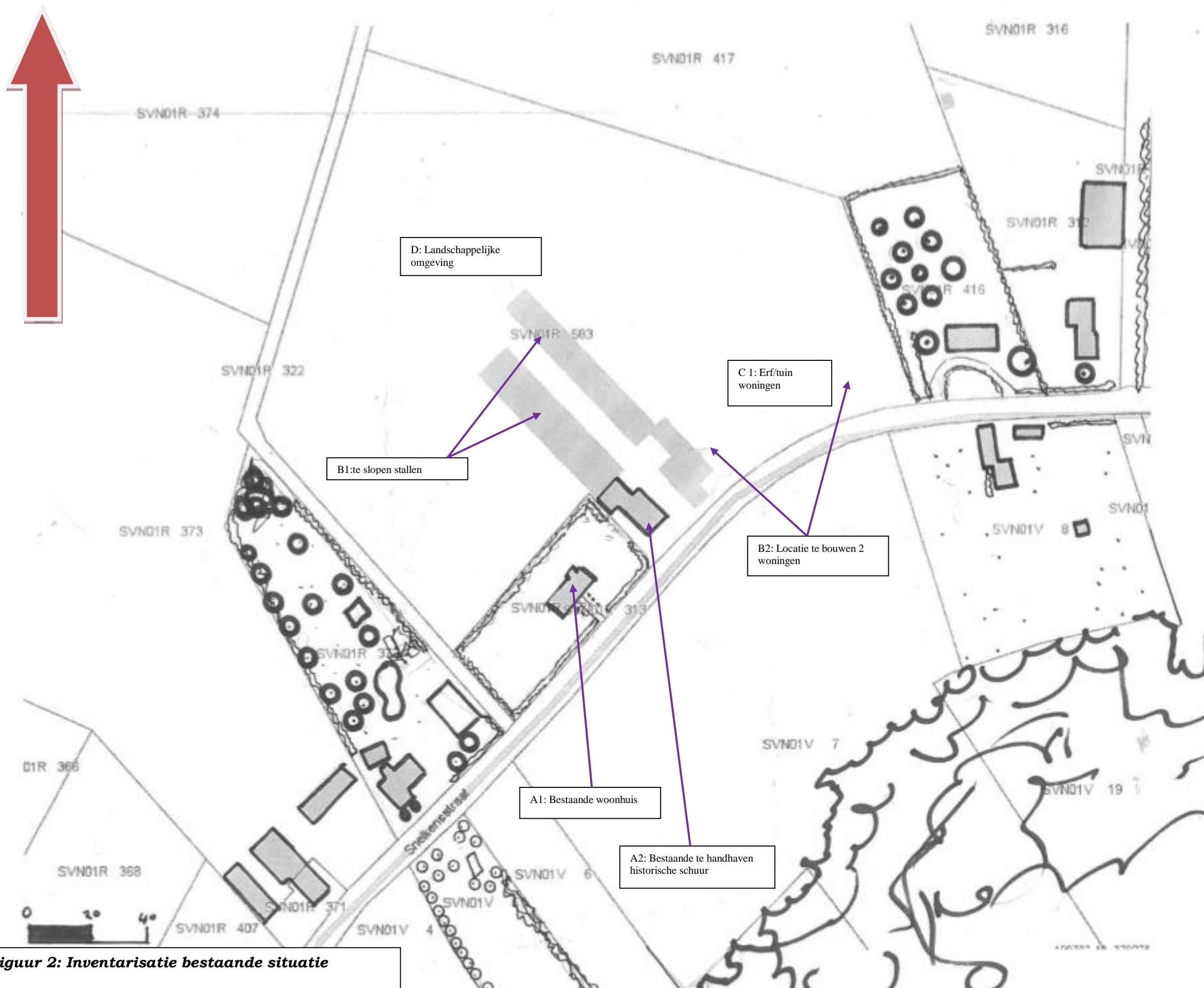
2. Inventarisatie



Figuur 1: Locatie plangebied met hierop de te slopen stallen en de 2 nieuwe woningen

De ondernemer heeft op de aangeduide locatie zijn bedrijf gevestigd met 2 stallen. Vanwege economischer en efficiënter werken worden de diereenheden van deze locatie verplaatst naar een andere locatie van het bedrijf, waardoor deze stallen te komen vervallen. Het bestaande woonhuis zal de woonbestemming verkrijgen en de ondernemer heeft van de gemeente de principetoestemming om op de vrijgekomen ruimte op het perceel een tweetal nieuwe woningen toe te voegen, met een bouwvlak van ieder 750 m².

Locatie is gelegen aan de Snelkensstraat in Sevenum wat een halfopen lint vormt tussen de akkergebieden (open es) met het beekdal van de Kattenstaartse Loop. (zie figuur 1).



Figuur 2: Inventarisatie bestaande situatie

A1: Bestaande woonhuis



Bestaande woonhuis aan de Snelkensstraat is onderdeel van het redelijk open lint en is een oude plek met een vrij recent vernieuwd woonhuis.

A2: Bestaande te handhaven oude schuur



De schuur (met de Engelse kap) is nog onderdeel van de vroegere boerderij en zal ook gehandhaafd blijven.

B1: De 2 te slopen stallen



Bestaande 2 stallen die gesloopt worden en nu het open veld insteken.

B2: Locatie te bouwen 2 woningen



Op de plek van de stal en op maisperceel is er ruimte voor de bouw van de twee woningen.

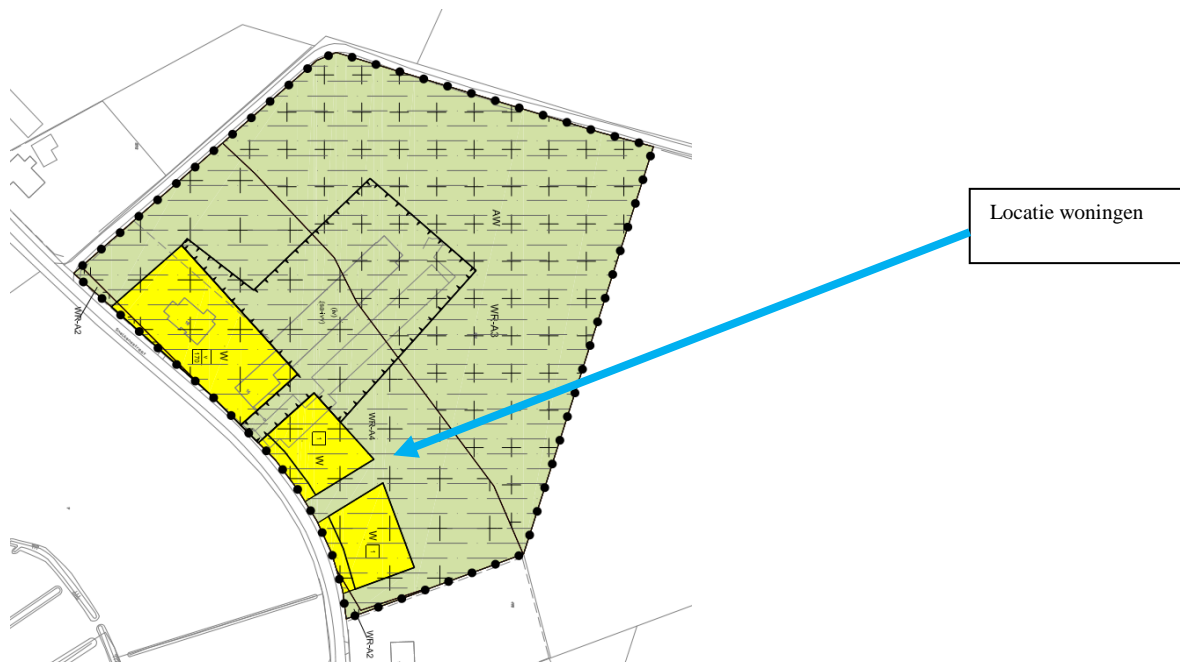
D: De landschappelijke omgeving

De verder omgeving wordt gevormd door de open akker “Luttelse veld” en is landschappelijk een mooi veld. Vanwege mais is dit nu moeilijk te waarnemen.



3. Basisgegevens

Vanuit figuur 1 is te zien dat het project ligt aan de Snelkensstraat Sevenum. Dit is een straat op de grens tussen het open Luttelse Veld en het beekdal van de Kattestaartse Loop. Bebouwing is hier halfopen in de straat en de bestaande stallen steken in op het open veld. Figuur 3 geeft weer hoe de twee nieuwe woonkavels komen te liggen en waar het bestaande woonhuis op zijn woningbestemming ligt.



Figuur 3: Verkaveling nieuwe situatie



Figuur 4: Locatie op kaart 1900

De kaart van 1900 (figuur 4) laat zien dat de locatie onderdeel was van het lint tussen de open akker en het kleinschalig beekdal. Te zien was dat hier al de oude boerderij stond, omgeven met hagen en hoogstam op de rand van de oude open akker. Het zandpad Luttelsche pad liep destijds iets anders als heden ten dage.

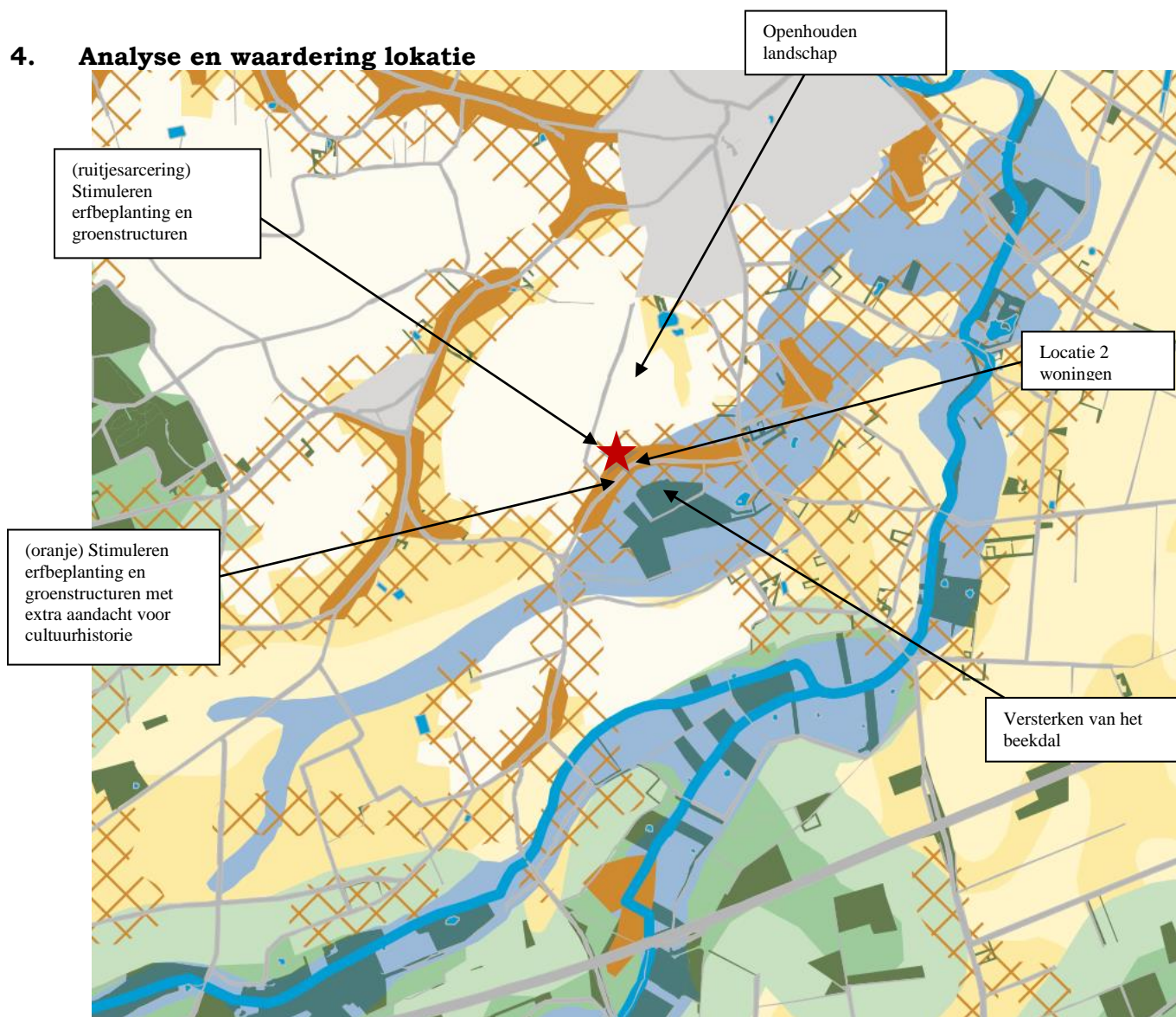


Velden		Open landbouwlandschap
kenmerken	<ul style="list-style-type: none"> • landschappelijk • ecologisch • functioneel • beleidsmatig 	Over het algemeen open agrarisch landschap; beperkt bebouwd (boerderijen, kassen); deel verdicht met laanbeplanting (in ontwikkeling); deels ontwikkeling intensieve landbouw/kassen Beperkt, behalve tegen Castenraysche Vennen en in Kabroek (weidevogels) Mix van woonbebouwing, agrarische bedrijven en (glas-)tuinbouw; deels landbouwontwikkelingsgebied Deels landbouwontwikkelingsgebied (met concentratie glastuinbouw); deels Vitaal Landschap
Toetsingselementen:		
parel(s)	• Molenveld	
kernen	<ul style="list-style-type: none"> • Horst N • Meterik • Sevenum ZW 	<ul style="list-style-type: none"> * Integrale ontwikkeling voor bedrijvigheid en inpassing in het landschap: Beeldkwaliteitseisen toepassen op gebouwen én landschappelijke inpassing * Stimulering groene raamwerk als buffers tussen de kernen rondom Horst: Groenontwikkeling rondom dorpsrand en wijkgrenzen en stimulering erfbeplanting * Koppelen van het lokale recreatienetwerk aan de regio * Grootschalige agrarische industrie koppelen aan bijpassende hoogwaardige erfbeplantingen
Landschaps Ontwikkelings Voorwaarden		<ul style="list-style-type: none"> * Behoud van open velden, geen grootschalige ruimtelijke ontwikkelingen welke deze aantasten * Buiten de velden gaan ontwikkelingen gepaard met hoogwaardige integrale inpassing van landschapselementen (IKL) * Stimulering kleinschalige nieuwe functies mits integraal landschappelijk ontwikkeld (Rood voor Groen en Ruimte voor Ruimte) ter versterking economische basis * Ontwikkelingen sturen langs linten en lanen en het achterland te mijden * Opwaarderen landschappelijk raamwerk (lanen en houtwallen); ontwikkelen recreatieve route

Figuur 5: Handvaten vanuit de Landschapsontwikkelingskaart Horst

Deze handvaten geven aan dat rond het open veld een hoogwaardige integrale inpassing van de nieuwe elementen wenselijk is. Daarnaast is het wenselijk om de openheid te behouden en mogelijk te versterken.

4. Analyse en waardering lokatie



Figuur 6: Landschapskader Noord-Midden Limburg

Vanuit het provinciale landschapskader (figuur 6) staat bovenstaande weergegeven. Duidelijk is te zien dat het bedrijf gelegen is op de rand van de open te houden akker en dat rond bebouwing de erfbeplanting en groenstructuren gestimuleerd dienen te worden. In het lint hier is het ook wenselijk om extra aandacht te schenken aan de cultuur-historische waarde van de aanplant.

Het voorgaande en de inventarisatie met basisgegevens bekeken te hebben, leidt ertoe dat het een goede zet is wanneer de oude stallen verdwijnen en ruimte maken voor weer openheid en aan de rand van de akker de twee nieuwe woningen, wat samen met de oude schuur een bijdrage levert aan het cultuurhistorische landschap op deze plek. Vandaar is het wenselijk om de twee nieuwe woningen ook met hagen te omkaderen, zowel beuk als gemengde hagen en in het deel buiten bouwvak (tussenstuk) inzet te plegen voor een hoogstamaanplant, dat samen met de bomen op de omkaderde erven bijdraagt aan het cultuurhistorisch patroon. De hagen dragen bij aan de opsplitsing van de erven, maar ook van het verdoezelen van de gele coniferenhaag van de buurman en de aankleding van de oude schuur. Met de wadi's aan de rand van de erven en de mooie poort bij boomgaardje geeft dit een mooie en functionele woonplek. Vanaf de Snelkensstraat behoud je zo ook enkele doorzichten op het open Luttelse Veld.

Het streefbeeld zijn een tweetal fraaie landschappelijk erven, welke verbonden worden door de hoogstangaard en die mooi in de lijn passen met de bestaande bebouwing en de oude schuur

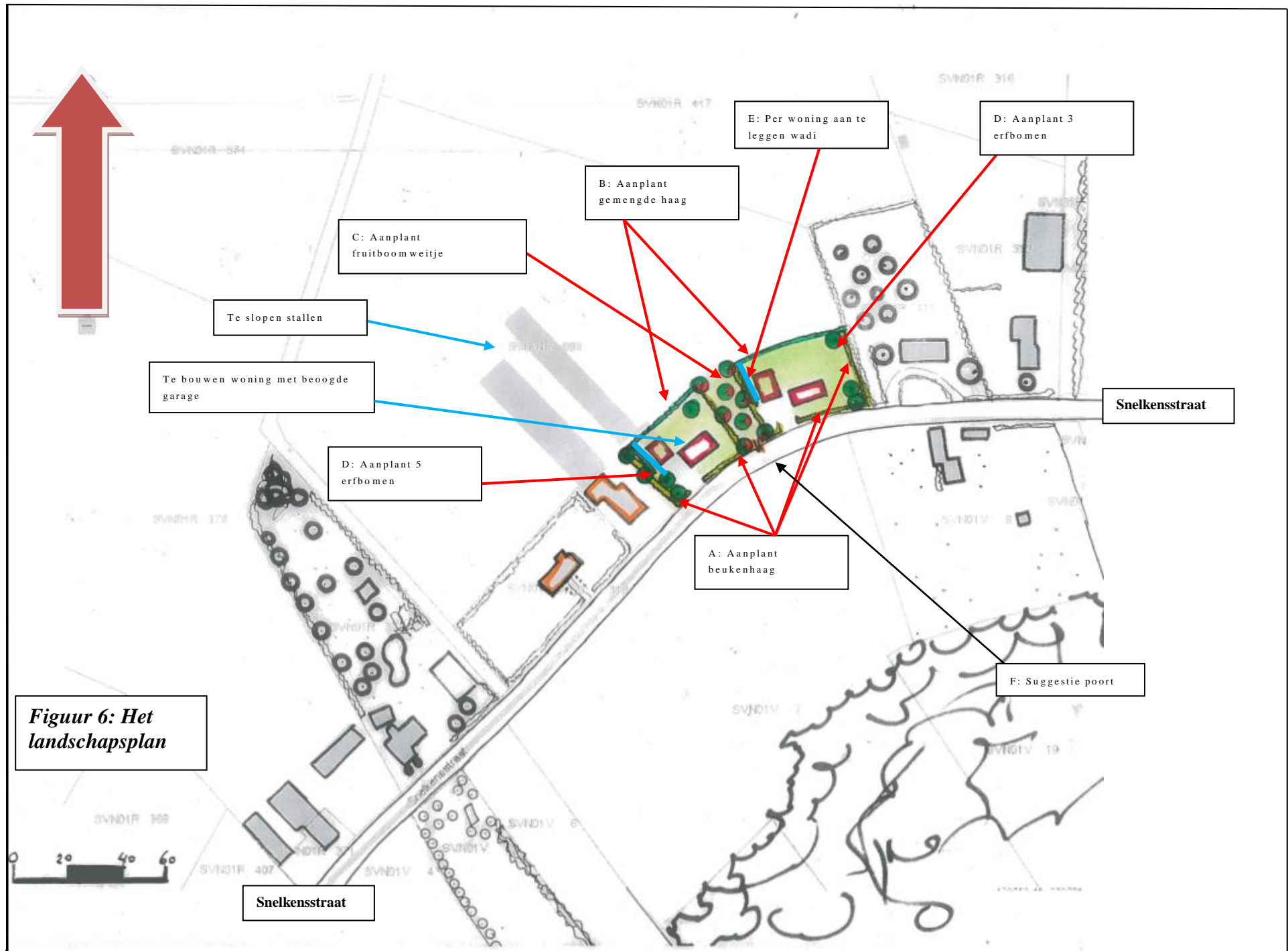
5. Uitgangspunten

Ten behoeve van het landschapsplan zijn er natuurlijk ook uitgangspunten, die het plan mede vormgeven. Voor dit project komt het neer op:

- Langs de oude schuur dient er een doorgang te blijven voor aan-afvoer
- Bepanting geeft sfeer weer van de locatie qua inrichting en bij definitieve bouw en aanplant worden hiertoe de puntjes op de i gezet.
- Er wordt ingezet op een infiltratiewadi per woning, maar wanneer eigenaar woning dit niet wil, kan dit ook vervangen worden door een grindkoffer.
- Beschutting van beide achtererven en integratie huis in het cultuurhistorische lint.
- Behouden zicht op de open akker vanuit woningen en doorzicht vanaf straat.
- Toevoegen van erf-beplantingselementen, welke de rustieke sfeer versterken.

6. Landschapsplan met bijbehorende maatregelen inrichting en beheer

Onderstaande tekening geeft weer wat vanuit de analyse is voortgekomen gericht op het bestaande landschap en wat er vanuit de visie en uitgangspunten wordt toegevoegd, om de kwaliteit van het landschap te verbeteren en zodat ook de beleving landschap samen met de biodiversiteit toenemen.



Figuur 6: Het landschapsplan

Het Landschapsplan met beheer- en inrichtingsmaatregelen

Bovenstaande visie heeft geresulteerd in het definitieve plan, wat onderstaand staat beschreven.

A) Aan te leggen beukenhaag

Aanplant van 190 meter beuk *Fagus sylvatica* met 4 st/m en aanplantmaat 80-10. De haag wordt 2 x per jaar geknipt op 1,30 meter hoogte. Totaal 760 stuks.

B) Aanplant gemengde hagen

De gemengde hagen (donkergroen gekleurd op tekening en meer gericht op de landschappelijke zone, grens met open akker) geven een gevarieerder kader met minimaal een hoogte van 1,20 meter. Lengte is 90 meter is bevat 360 stuks bosplantsoen.

Er wordt in de haag 4 stuks per meter gemengd aangeplant met maat 80-100 in de onderstaande soorten:

<i>Carpinus betulus</i>	Haagbeuk	95	stuks
<i>Acer campestre</i>	Veldesdoorn	95	stuks
<i>Euonymus europaeus</i>	Kardinaalsmuts	95	stuks
<i>Rhamnus frangula</i>	Vuilboom	95	stuks
<i>Viburnum opulus</i>	Gelderse roos	95	stuks

De haag wordt maximaal 1x per jaar geknipt, zodat een gevarieerd kader ontstaat.

C) Aanplant fruitboomweitje

Op het tussenperceel worden 8 hoogstambomen aangeplant op onderlinge afstand van 8 meter, waarbij het voorstel is om makkelijke soorten te gebruiken:

4 <i>Prunus hybr.</i>	Kersenbomen
2 <i>Malus hybr.</i>	Appelbomen (waaronder 1 Zaerums Striepke)
1 <i>Cydonia oblonga</i>	Kweepeer
1 <i>Mespilus germanica</i>	Mispel

De bomen hebben een maat van 12-14 en kunnen met enige begeleidingssnoei uitgroeien tot volwassen bomen. De onderbegroeiing is een grasveld, dat extensief gemaaid wordt, zodat dit een landschappelijke doorkijk vormt naar het open veld.

D) Aanplant 5 en 3 erfbomen

In en nabij de haag aan de beide buitenranden en op erf worden op de aangegeven locaties bomen toegevoegd. Hierbij zijn de randen wenselijk, waardoor de boomgaard tot zijn recht komt en de achterzijde vanaf de woningen het zicht behouden blijft.

De volgende bomen kunnen hier neergezet worden:

<i>Juglans regia</i>	Okkernoot
<i>Quercus robur</i>	Zomereik
<i>Morus nigra</i>	Zwarte moerbeï'
<i>Tetradium hupehensis</i>	Bijenboom
<i>Tilia cordata</i>	Linde
<i>Sophora japonica</i> "Regent"	Honingboom

Maat bomen is 12-14 bij aanplant en na aanplant hebben de bomen verder weinig snoeiwerk nodig en dienen als volwaardige bomen uit te groeien.

E) Aanleg infiltratiewadi's

Om zorg te dragen dat het regenwater van de bebouwing infiltreert, is gekozen om aan de rand van de haag bij beide garages een wadi aan te leggen. Locatie is indicatief, maar lijkt het meest praktisch hier. Met een verhard oppervlakte per locatie van 250 m² (erfverharding lost water naar tuin) is er bij T=10 ca. 13 m³ regenwater te verwachten wat

opgevangen moet worden. Met een lengte van ca. 20 meter, breedte 1,50 meter en diepte van 0,80 meter geeft dit per locatie ruim voldoende plek om water op te vangen en waarna het hier infiltreert. Het grondwater zit hier op ca. 1,20 meter, dus infiltratie op zandige grond is goed mogelijk.

F) Suggestie voor rustieke poort

Om het geheel landelijk te houden is een rustieke poort wenselijk. Onderstaande foto geeft een mooi voorbeeld weer, wat een geweldig zicht biedt op het veld en hier ook de authentieke benaming in gegraveerd wordt.



7. Conclusie

Dit landschapsplan met beplantingsplan en beheeraspecten geeft weer wat er aangeplant zal worden om er een mooi geheel van te maken. Een mooi geheel en kwaliteitsimpuls voor deze plek!

Al met al een plan op maat en in de sfeer van de woningen (bij de oude schuur) en het landschap.

Zo ontstaat er een project wat met de aanplant een aantrekkelijk groen kader krijgt. De groenelementen geven het perceel een cultuurhistorische landelijke uitstaling, maar ook variatie zodat ook de ecologische waarde toe zal nemen aan de rand van het open veld, wat een mooi bijkomend voordeel is.

Plattelandscoöperatie, september 2017-april 2018

SBI-1993	SBI-2008	nummer	OMSCHRIJVING	AFSTANDEN IN METERS							CATEGORIE
				GEUR	STOF	GELUID		GEVAAR	GROOTSTE AFSTAND		
01	01	-	LANDBOUW EN DIENSTVERLENING T.B.V. DE LANDBOUW								
014	016	0	Dienstverlening t.b.v. de landbouw:								
014	016	1	- algemeen (o.a. loonbedrijven): b.o. > 500 m ²	30	10	50		10	50	D	3.1
014	016	3	- plantsoenendiensten en hoveniersbedrijven: b.o. > 500 m ²	30	10	50		10	50		3.1
014	016	4	- plantsoenendiensten en hoveniersbedrijven: b.o. <= 500 m ²	30	10	30		10	30		2
02	02	-	BOSBOUW EN DIENSTVERLENING T.B.V. BOSBOUW								
020	021, 022, 024		Bosbouwbedrijven	10	10	50		0	50		3.1
15	10, 11	-	VERVAARDIGING VAN VOEDINGSMIDDELEN EN DRANKEN								
151	101, 102	0	Slachterijen en overige vleesverwerking:								
151	101, 102	1	- slachterijen en pluimveeslachterijen	100	0	100	C	50	R 100	D	3.2
151	101	4	- vleeswaren- en vleesconservenfabrieken: p.o. > 1.000 m ²	100	0	100	C	50	R 100		3.2
151	101, 102	7	- loonslachterijen	50	0	50		10	50		3.1
151	108	8	- vervaardiging van snacks en vervaardiging van kant-en-klaarmaaltijden met p.o. < 2.000 m ²	50	0	50		10	50		3.1
152	102	0	Visverwerkingsbedrijven:								
152	102	5	- verwerken anderszins: p.o. <= 1.000 m ²	100	10	50		30	100		3.2
152	102	6	- verwerken anderszins: p.o. <= 300 m ²	50	10	30		10	50		3.1
1532, 1533	1032, 1039	0	Groente- en fruitconservenfabrieken:								
1532, 1533	1032, 1039	1	- jam	50	10	100	C	10	100		3.2
1532, 1533	1032, 1039	2	- groente algemeen	50	10	100	C	10	100		3.2
1532, 1533	1032, 1039	3	- met koolsoorten	100	10	100	C	10	100		3.2
1551	1051	0	Zuivelproducten fabrieken:								
1551	1051	3	- melkproducten fabrieken v.c. < 55.000 t/j	50	0	100	C	50	R 100		3.2
1552	1052	1	Consumptie-ijsfabrieken: p.o. > 200 m ²	50	0	100	C	50	R 100		3.2
1581	1071	0	Broodfabrieken, brood- en banketbakkerijen:								
1581	1071	1	- v.c. < 7500 kg meel/week, bij gebruik van charge-ovens	30	10	30	C	10	30		2
1581	1071	2	- v.c. >= 7.500 kg meel/week	100	30	100	C	30	100		3.2
1582	1072		Banket, biscuit- en koekfabrieken	100	10	100	C	30	100		3.2
1584	10821	0	Verwerking cacaobonen en vervaardiging chocolade- en suikerwerk:								
1584	10821	5	- Suikerwerkfabrieken zonder suiker branden: p.o. > 200 m ²	100	30	50		30	R 100		3.2
1585	1073		Deegwarenfabrieken	50	30	10		10	50		3.1
1586	1083	0	Koffiebranderijen en theepakkerijen:								
1586	1083	2	- theepakkerijen	100	10	30		10	100		3.2
1589.2	1089	0	Soep- en soeparomafabrieken:								
1589.2	1089	1	- zonder poederdrogen	100	10	50		10	100		3.2

SBI-1993	SBI-2008	nummer	OMSCHRIJVING	AFSTANDEN IN METERS							CATEGORIE
				GEUR	STOF	GELUID		GEVAAR	GROOTSTE AFSTAND		
1593 t/m 1595	1102 t/m 1104		Vervaardiging van wijn, cider e.d.	10	0	30	C	0	30	2	
1598	1107		Mineraalwater- en frisdrankfabrieken	10	0	100		50	R 100	3.2	
17	13	-	VERVAARDIGING VAN TEXTIEL								
171	131		Bewerken en spinnen van textielvezels	10	50	100		30	100	3.2	
172	132	0	Weven van textiel:								
172	132	1	- aantal weefgetouwen < 50	10	10	100		0	100	3.2	
173	133		Textielveredelingsbedrijven	50	0	50		10	50	3.1	
174, 175	139		Vervaardiging van textielwaren	10	0	50		10	50	3.1	
176, 177	139, 143		Vervaardiging van gebreide en gehaakte stoffen en artikelen	0	10	50		10	50	3.1	
18	14	-	VERVAARDIGING VAN KLEDING; BEREIDEN EN VERVEN VAN BONT								
181	141		Vervaardiging kleding van leer	30	0	50		0	50	3.1	
182	141		Vervaardiging van kleding en -toebehoren (excl. van leer)	10	10	30		10	30	2	
183	142, 151		Bereiden en verven van bont; vervaardiging van artikelen van bont	50	10	10		10	50	3.1	
19	15	-	VERVAARDIGING VAN LEER EN LEDERWAREN (EXCL. KLEDING)								
192	151		Lederwarenfabrieken (excl. kleding en schoeisel)	50	10	30		10	50	D 3.1	
193	152		Schoenenfabrieken	50	10	50		10	50	3.1	
20	16	-	HOUTINDUSTRIE EN VERVAARDIGING ARTIKELEN VAN HOUT, RIET, KURK E.D.								
2010.1	16101		Houtzagerijen	0	50	100		50	R 100	3.2	
2010.2	16102	0	Houtconserveringsbedrijven:								
2010.2	16102	2	- met zoutoplossingen	10	30	50		10	50	3.1	
202	1621		Fineer- en plaatmaterialenfabrieken	100	30	100		10	100	3.2	
203, 204, 205	162	0	Timmerwerfabrieken, vervaardiging overige artikelen van hout	0	30	100		0	100	3.2	
203, 204, 205	162	1	Timmerwerfabrieken, vervaardiging overige artikelen van hout, p.o. < 200 m2	0	30	50		0	50	3.1	
205	162902		Kurkwaren-, riet- en vlechtwerfabrieken	10	10	30		0	30	2	
21	17	-	VERVAARDIGING VAN PAPIER, KARTON EN PAPIER- EN KARTONWAREN								
2112	1712	0	Papier- en kartonfabrieken:								
2112	1712	1	- p.c. < 3 t/u	50	30	50	C	30	R 50	3.1	
212	172		Papier- en kartonwarenfabrieken	30	30	100	C	30	R 100	3.2	
2121.2	17212	0	Golfkartonfabrieken:								
2121.2	17212	1	- p.c. < 3 t/u	30	30	100	C	30	R 100	3.2	
22	58	-	UITGEVERIJEN, DRUKKERIJEN EN REPRODUKTIE VAN OPGENOMEN MEDIA								
221	581		Uitgeverijen (kantoren)	0	0	10		0	10	1	
2221	1811		Drukkerijen van dagbladen	30	0	100	C	10	100	3.2	
2222	1812		Drukkerijen (vlak- en rotatie-diepdrukkerijen)	30	0	100		10	100	3.2	
2222.6	18129		Kleine drukkerijen en kopieerinrichtingen	10	0	30		0	30	2	
2223	1814	A	Grafische afwerking	0	0	10		0	10	1	

SBI-1993	SBI-2008	nummer	OMSCHRIJVING	AFSTANDEN IN METERS						CATEGORIE
				GEUR	STOF	GELUID		GEVAAR	GROOTSTE AFSTAND	
2223	1814	B	Binderijen	30	0	30		0	30	2
2224	1813		Grafische reproductie en zetten	30	0	10		10	30	2
2225	1814		Overige grafische activiteiten	30	0	30		10	30	D 2
223	182		Reproductiebedrijven opgenomen media	0	0	10		0	10	1
23	19	-	AARDOLIE- /STEENKOOLVERWERK. IND.; BEWERKING SPLIJT- /KWEESTOFFEN							
2320.2	19202	A	Smeeroliën- en vettenfabrieken	50	0	100		30	R 100	3.2
24	20	-	VERVAARDIGING VAN CHEMISCHE PRODUKTEN							
2442	2120	0	Farmaceutische productenfabrieken:							
2442	2120	1	- formulering en afvullen geneesmiddelen	50	10	50		50	R 50	3.1
2442	2120	2	- verbandmiddelenfabrieken	10	10	30		10	30	2
2462	2052	0	Lijm- en plakmiddelenfabrieken:							
2462	2052	1	- zonder dierlijke grondstoffen	100	10	100		50	100	3.2
2464	205902		Fotochemische productenfabrieken	50	10	100		50	R 100	3.2
2466	205903	A	Chemische kantoorbenodigdhedenfabrieken	50	10	50		50	R 50	3.1
25	22	-	VERVAARDIGING VAN PRODUCTEN VAN RUBBER EN KUNSTSTOF							
2512	221102	0	Loopvlakvernieuwingsbedrijven:							
2512	221102	1	- vloeropp. < 100 m2	50	10	30		30	50	3.1
2513	2219		Rubber-artikelenfabrieken	100	10	50		50	R 100	D 3.2
26	23	-	VERVAARDIGING VAN GLAS, AARDEWERK, CEMENT-, KALK- EN GIPSPRODUKTEN							
261	231	0	Glasfabrieken:							
261	231	1	- glas en glasproducten, p.c. < 5.000 t/j	30	30	100		30	100	3.2
2615	231		Glasbewerkingsbedrijven	10	30	50		10	50	3.1
262, 263	232, 234	0	Aardewerkfabrieken:							
262, 263	232, 234	1	- vermogen elektrische ovens totaal < 40 kW	10	10	30		10	30	2
262, 263	232, 234	2	- vermogen elektrische ovens totaal >= 40 kW	30	50	100		30	100	3.2
2661.2	23612	0	Kalkzandsteenfabrieken:							
2661.2	23612	1	- p.c. < 100.000 t/j	10	50	100		30	100	3.2
2662	2362		Mineraalgebonden bouwplatenfabrieken	50	50	100		30	100	3.2
2663, 2664	2363, 2364	0	Betonmortelcentrales:							
2663, 2664	2363, 2364	1	- p.c. < 100 t/u	10	50	100		10	100	3.2
2665, 2666	2365, 2369	0	Vervaardiging van producten van beton, (vezel)cement en gips:							
2665, 2666	2365, 2369	1	- p.c. < 100 t/d	10	50	100		50	R 100	3.2
267	237	0	Natuursteenbewerkingsbedrijven:							
267	237	1	- zonder breken, zeven en drogen: p.o. > 2.000 m ²	10	30	100		0	100	D 3.2
2681	2391		Slijp- en polijstmiddelen fabrieken	10	30	50		10	50	D 3.1
2682	2399	C	Minerale productenfabrieken n.e.g.	50	50	100		50	100	D 3.2
28	25, 31	-	VERVAARD. EN REPARATIE VAN PRODUKTEN VAN METAAL (EXCL. MACH./TRANSPORTMIDD.)							
281	251, 331	0	Constructiewerkplaatsen							

SBI-1993	SBI-2008	nummer	OMSCHRIJVING	AFSTANDEN IN METERS						CATEGORIE
				GEUR	STOF	GELUID	GEVAAR	GROOTSTE AFSTAND		
281	251, 331	1	- gesloten gebouw	30	30	100		30	100	3.2
2821	2529, 3311	0	Tank- en reservoirbouwbedrijven:							
284	255, 331	B	Smederijen, lasinrichtingen, bankwerkerijen e.d.	50	30	100		30	100	D 3.2
2851	2561, 3311	0	Metaaloppervlaktebehandelingsbedrijven:							
2851	2561, 3311	1	- algemeen	50	50	100		50	100	3.2
2851	2561, 3311	11	- metaalharderen	30	50	100		50	100	D 3.2
2851	2561, 3311	12	- lakspuiten en moffelen	100	30	100		50	R 100	D 3.2
2851	2561, 3311	2	- scoperen (opsputten van zink)	50	50	100		30	R 100	D 3.2
2851	2561, 3311	3	- thermisch verzinken	100	50	100		50	100	3.2
2851	2561, 3311	4	- thermisch vertinnen	100	50	100		50	100	3.2
2851	2561, 3311	5	- mechanische oppervlaktebehandeling (slijpen, polijsten)	30	50	100		30	100	3.2
2851	2561, 3311	6	- anodiseren, eloxeren	50	10	100		30	100	3.2
2851	2561, 3311	7	- chemische oppervlaktebehandeling	50	10	100		30	100	3.2
2851	2561, 3311	8	- emaileren	100	50	100		50	R 100	3.2
2851	2561, 3311	9	- galvaniseren (vernikkelen, verchromen, verzinken, verkoperen e.d.)	30	30	100		50	100	3.2
2852	2562, 3311	1	Overige metaalbewerkende industrie	10	30	100		30	100	D 3.2
287	259, 331	A0	Grofsmederijen, anker- en kettingfabrieken:							
287	259, 331	B	Overige metaalwarenfabrieken n.e.g.	30	30	100		30	100	3.2
29	27, 28, 33	-	VERVAARDIGING VAN MACHINES EN APPARATEN							
29	27, 28, 33	0	Machine- en apparatenfabrieken incl. reparatie:							
29	27, 28, 33	1	- p.o. < 2.000 m2	30	30	100		30	100	D 3.2
30	26, 28, 33	-	VERVAARDIGING VAN KANTOORMACHINES EN COMPUTERS							
30	26, 28, 33	A	Kantoomachines- en computerfabrieken incl. reparatie	30	10	30		10	30	2
31	26, 27, 33	-	VERVAARDIGING VAN OVER. ELEKTR. MACHINES, APPARATEN EN BENODIGDH.							
314	272		Accumulatoren- en batterijenfabrieken	100	30	100		50	100	3.2
316	293		Elektrotechnische industrie n.e.g.	30	10	30		10	30	2
32	26, 33	-	VERVAARDIGING VAN AUDIO-, VIDEO-, TELECOM-APPARATEN EN -BENODIGDH.							
321 t/m 323	261, 263, 264, 331		Vervaardiging van audio-, video- en telecomapparatuur e.d. incl. reparatie	30	0	50		30	50	D 3.1
3210	2612		Fabrieken voor gedrukte bedrading	50	10	50		30	50	3.1
33	26, 32, 33	-	VERVAARDIGING VAN MEDISCHE EN OPTISCHE APPARATEN EN INSTRUMENTEN							
33	26, 32, 33	A	Fabrieken voor medische en optische apparaten en instrumenten e.d. incl. reparatie	30	0	30		0	30	2
34	29		VERVAARDIGING VAN AUTO'S, AANHANGWAGENS EN OPLEGGERS							
341	291	0	Autofabrieken en assemblagebedrijven							
343	293		Auto-onderdelenfabrieken	30	10	100		30	R 100	3.2

SBI-1993	SBI-2008	nummer	OMSCHRIJVING	AFSTANDEN IN METERS							CATEGORIE
				GEUR	STOF	GELUID		GEVAAR	GROOTSTE AFSTAND		
-	-	-	VERVAARDIGING VAN TRANSPORTMIDDELEN (EXCL. AUTO'S, AANHANGWAGENS)								
35	30	-	VERVAARDIGING VAN TRANSPORTMIDDELEN (EXCL. AUTO'S, AANHANGWAGENS)								
351	301, 3315	0	Scheepsbouw- en reparatiebedrijven:								
351	301, 3315	1	- houten schepen	30	30	50		10	50	3.1	
351	301, 3315	2	- kunststof schepen	100	50	100		50	R 100	3.2	
352	302, 317	0	Wagonbouw- en spoorwegwerkplaatsen:								
352	302, 317	1	- algemeen	50	30	100		30	100	3.2	
353	303, 3316	0	Vliegtuigbouw en -reparatiebedrijven:								
354	309		Rijwiel- en motorrijwiel fabrieken	30	10	100		30	R 100	3.2	
355	3099		Transportmiddelenindustrie n.e.g.	30	30	100		30	100	D 3.2	
36	31	-	VERVAARDIGING VAN MEUBELS EN OVERIGE GOEDEREN N.E.G.								
361	310	1	Meubelfabrieken	50	50	100		30	100	D 3.2	
361	9524	2	Meubelstofeerderijen b.o. < 200 m2	0	10	10		0	10	1	
362	321		Fabricage van munten, sieraden e.d.	30	10	10		10	30	2	
363	322		Muziekinstrumentenfabrieken	30	10	30		10	30	2	
364	323		Sportartikelenfabrieken	30	10	50		30	50	3.1	
365	324		Speelgoedartikelenfabrieken	30	10	50		30	50	3.1	
3663.2	32999		Vervaardiging van overige goederen n.e.g.	30	10	50		30	50	D 3.1	
45	41, 42, 43	-	BOUWNIJVERHEID								
45	41, 42, 43	0	Bouwbedrijven algemeen: b.o. > 2.000 m ²	10	30	100		10	100	3.2	
45	41, 42, 43	1	- bouwbedrijven algemeen: b.o. <= 2.000 m ²	10	30	50		10	50	3.1	
45	41, 42, 43	2	Aannemersbedrijven met werkplaats: b.o. > 1.000 m ²	10	30	50		10	50	3.1	
45	41, 42, 43	3	- aannemersbedrijven met werkplaats: b.o. < 1.000 m ²	0	10	30		10	30	2	
50	45, 47	-	HANDEL/REPARATIE VAN AUTO'S, MOTORFIETSEN; BENZINESERVICESTATIONS								
501, 502, 504	451, 452, 454		Handel in auto's en motorfietsen, reparatie- en servicebedrijven	10	0	30		10	30	2	
501	451		Handel in vrachtauto's (incl. import en reparatie)	10	10	100		10	100	3.2	
5020.4	45204	A	Autoplaatwerkerijen	10	30	100		10	100	3.2	
5020.4	45204	B	Autobekleiderijen	0	0	10		10	10	1	
5020.4	45204	C	Autospuitinrichtingen	50	30	30		30	R 50	3.1	
5020.5	45205		Autowasserijen	10	0	30		0	30	2	
503, 504	453		Handel in auto- en motorfietsonderdelen en -accessoires	0	0	30		10	30	2	
505	473	0	Benzineservicestations:								
505	473	2	- met LPG < 1000 m ³ /jr	30	0	30		50	R 50	3.1	
505	473	3	- zonder LPG	30	0	30		10	30	2	
51	46	-	GROOTHANDEL EN HANDELSBEMIDDELING								
511	461		Handelsbemiddeling (kantoren)	0	0	10		0	10	1	
5121	4621	0	Grth in akkerbouwproducten en veevoerders	30	30	50		30	R 50	3.1	

SBI-1993	SBI-2008	nummer	OMSCHRIJVING	AFSTANDEN IN METERS						CATEGORIE
				GEUR	STOF	GELUID		GEVAAR	GROOTSTE AFSTAND	
5122	4622		Grth in bloemen en planten	10	10	30		0	30	2
5123	4623		Grth in levende dieren	50	10	100	C	0	100	3.2
5124	4624		Grth in huiden, vellen en leder	50	0	30		0	50	3.1
5125, 5131	46217, 4631		Grth in ruwe tabak, groenten, fruit en consumptieaardappelen	30	10	30		50	R 50	3.1
5132, 5133	4632, 4633		Grth in vlees, vleeswaren, zuivelproducten, eieren, spijsoliën	10	0	30		50	R 50	3.1
5134	4634		Grth in dranken	0	0	30		0	30	2
5135	4635		Grth in tabaksproducten	10	0	30		0	30	2
5136	4636		Grth in suiker, chocolade en suikerwerk	10	10	30		0	30	2
5137	4637		Grth in koffie, thee, cacao en specerijen	30	10	30		0	30	2
5138, 5139	4638, 4639		Grth in overige voedings- en genotmiddelen	10	10	30		10	30	2
514	464, 46733		Grth in overige consumentenartikelen	10	10	30		10	30	2
5151.1	46711	0	Grth in vaste brandstoffen:							
5151.1	46711	1	- klein, lokaal verzorgingsgebied	10	50	50		30	50	3.1
5151.2	46712	0	Grth in vloeibare en gasvormige brandstoffen:							
5151.3	46713		Grth minerale olieproducten (excl. brandstoffen)	100	0	30		50	100	3.2
5152.1	46721	0	Grth in metaalertsen:							
5152.2 / .3	46722, 46723		Grth in metalen en -halfabricaten	0	10	100		10	100	3.2
5153	4673	0	Grth in hout en bouwmaterialen:							
5153	4673	1	- algemeen: b.o. > 2.000 m ²	0	10	50		10	50	3.1
5153.4	46735	4	zand en grind:							
5153.4	46735	5	- algemeen: b.o. > 200 m ²	0	30	100		0	100	3.2
5154	4674	0	Grth in ijzer- en metaalwaren en verwarmingsapparatuur:							
5154	4674	1	- algemeen: b.o. > 2.000 m ²	0	0	50		10	50	3.1
5155.1	46751		Grth in chemische producten	50	10	30		10	0 R 100	D 3.2
5156	4676		Grth in overige intermediaire goederen	10	10	30		10	30	2
5157	4677	0	Autosloperijen: b.o. > 1.000 m ²	10	30	100		30	100	3.2
5157.2/3	4677	0	Overige groothandel in afval en schroot: b.o. > 1000 m ²	10	30	100		10	100	D 3.2
5157.2/3	4677	1	- overige groothandel in afval en schroot: b.o. <= 1.000 m ²	10	10	50		10	50	3.1
518	466	0	Grth in machines en apparaten:							
518	466	1	- machines voor de bouwnijverheid	0	10	100		10	100	3.2
518	466	2	- overige	0	10	50		0	50	3.1
519	466, 469		Overige grth (bedrijfsmeubels, emballage, vakbenodigdheden e.d.)	0	0	30		0	30	2
52	47	-	DETAILHANDEL EN REPARATIE T.B.V. PARTICULIEREN							
527	952		Reparatie t.b.v. particulieren (excl. auto's en motorfietsen)	0	0	10		10	10	1
60	49	-	VERVOER OVER LAND							
6022	493		Taxibedrijven	0	0	30	C	0	30	2
6023	493		Touringcarbedrijven	10	0	100	C	0	100	3.2

SBI-1993	SBI-2008	nummer	OMSCHRIJVING	AFSTANDEN IN METERS								CATEGORIE		
				GEUR	STOF	GELUID			GEVAAR		GROOTSTE AFSTAND			
6024	494	0	Goederenwegvervoerbedrijven (zonder schoonmaken tanks): b.o. > 1.000 m ²	0	0	100	C			30		100		3.2
6024	494	1	- Goederenwegvervoerbedrijven (zonder schoonmaken tanks) b.o. <= 1.000 m ²	0	0	50	C			30		50		3.1
63	52	-	DIENSTVERLENING T.B.V. HET VERVOER											
6311.2	52242	0	Laad-, los- en overslagbedrijven t.b.v. binnenvaart:											
6311.2	52242	2	- stukgoederen	0	10	100				50	R	100	D	3.2
6312	52102, 52109	A	Distributiecentra, pak- en koelhuizen	30	10	50	C			50	R	50	D	3.1
6312	52109	B	Opslaggebouwen (verhuur opslagruimte)	0	0	30	C			10		30		2
64	53	-	POST EN TELECOMMUNICATIE											
641	531, 532		Post- en koeriersdiensten	0	0	30	C			0		30		2
642	61	A	Telecommunicatiebedrijven	0	0	10	C			0		10		1
71	77	-	VERHUUR VAN TRANSPORTMIDDELEN, MACHINES, ANDERE ROERENDE GOEDEREN											
90	37, 38, 39	-	MILIEUDIENSTVERLENING											
9001	3700	A0	RWZI's en gierverwerkingsinricht., met afdekking voorbezinktanks:											
9002.1	381	A	Vuilophaal-, straatreinigingsbedrijven e.d.	50	30	50				10		50		3.1
9002.1	381	B	Gemeentewerven (afval-inzameldepots)	30	30	50				30	R	50		3.1
9002.2	382	A0	Afvalverwerkingsbedrijven:											
9002.2	382	A2	- kabelbranderijen	100	50	30				10		100		3.2
9002.2	382	A4	- pathogeen afvalverbranding (voor ziekenhuizen)	50	10	30				10		50		3.1
9002.2	382	A5	- oplosmiddel terugwinning	100	0	10				30	R	100	D	3.2
9002.2	382	A7	- verwerking fotochemisch en galvanofval	10	10	30				30	R	30		2
9002.2	382	C0	Composteerbedrijven:											
9002.2	382	C3	- belucht v.c. < 20.000 ton/jr	100	100	100				10		100		3.2
93	96	-	OVERIGE DIENSTVERLENING											
9301.1	96011	A	Wasserijen en strijkinrichtingen	30	0	50	C			30		50		3.1
9301.1	96011	B	Tapijtreinigingsbedrijven	30	0	50				30		50		3.1
9301.2	96012		Chemische wasserijen en ververijen	30	0	30				30	R	30		2
9301.3	96013	A	Wasverzendinrichtingen	0	0	30				0		30		2