


perceel	OPP PERCEEL	aankoop	zakelijk recht	werkstrook
GVB00H585	7687 M ²		624 M ²	






Kadastrale gemeente Grubbenvorst
sectie H, perceelnummer 585.



Legenda

	Kadastrale percelen
	Zakelijk recht

 <small>Topografische ondergrond: ©-©/RT Kadaster Kadastrale ondergrond: ©/ Kadaster, Aardbeem</small>	<p>N</p> 	Eigendom:	Betreft: benodigde gronden t.b.v. gedoogplicht procedure projectplan waterwet, Dijkversterking dijkkring 66 Lottem.
		Gewijzigd:	
Bladno. 002		Schaal: 1:750	 waterschap limburg <small>met de omgeving, voor de omgeving</small>