

Besluit

partiële wijziging legger oppervlaktewaterlichamen 2013, herziene versie Z47094

Overwegingen

Ten behoeve van het beheer en onderhoud van de A-watergangen heeft het waterschap in de legger aan weerszijden van deze watergangen beschermingszones (met een breedte van 5 meter) aangewezen. Deze beschermingszones kunnen liggen op gronden die in eigendom zijn van een derde. Doel van de beschermingszones is het waarborgen van het zo doelmatig mogelijk uitvoeren van onderhoud van de watergangen. Activiteiten van derden binnen de beschermingszones zijn aan regels (en vaak beperkingen) gebonden. De regels en beperkingen vloeien voort uit de keur van het waterschap. Qua beperkingen kan onder meer worden gedacht aan het verbod op het bouwen van bouwwerken en het aanwezig laten zijn van andere obstakels.

Eén van de uitgangspunten van het beheer en onderhoud van watergangen is het op zo efficiënt mogelijke manier gebruik maken van de beschermingszones. Uit ervaring heeft het waterschap vastgesteld dat het nodige onderhoud veelal plaatsvindt vanuit één en dezelfde zijde van de watergang dan wel dat slechts gebruik wordt gemaakt van een strook van 2,5 meter aan weerszijden van de watergang.

Dit betekent dat bepaalde aangewezen beschermingszones niet of in ieder geval niet volledig worden gebruikt voor de functie waarvoor zij zijn aangewezen. Het niet of slechts gedeeltelijk gebruik maken van de beschermingszones kan leiden tot onevenredige beperkingen bij de eigenaren van de betreffende gronden. Het waterschap is daarom voornemens tot het aanpassen van de beschermingszones in de legger oppervlaktewaterlichamen daar waar dat vanuit waterstaatkundig oogpunt mogelijk of zelfs wenselijk is.

Om te bepalen in welke gevallen de beschermingszone kan worden beperkt is een beslisboom ontwikkeld die rekening houdt met drie belangrijke waterschapsbelangen:

1. in stand houden en beschermen van profiel van de watergang;
2. uitvoeren van regulier onderhoud van de watergang;
3. uitvoeren van buitengewoon onderhoud van de watergang.

Ad 1.

Bij het maken van werken binnen 1 meter uit de insteek van een watergang kan de stabiliteit van het talud aangetast worden, waardoor het profiel niet meer in stand wordt gehouden. Alleen in geval van een vast profiel in de vorm van een oeverbeschermende voorziening (zoals kademuur) wordt hierop een uitzondering gemaakt en is geen beschermingszone noodzakelijk (0 meter). In de andere gevallen blijft de vergunningplicht uit de keur in stand, waardoor het waterschap kan beoordelen of de stabiliteit van het talud gewaarborgd blijft.

Ad 2.

Voor het uitvoeren van het reguliere onderhoud wordt gekeken of voor het huidige onderhoud aan één of twee zijden van de watergang de toegang is vereist en daarmee ook of aan één of twee zijden een beschermingszone noodzakelijk is. Hierbij worden de volgende breedtes van de beschermingszones aangehouden:

- Onderhoud uitgevoerd met maaitrein: 2,5 meter;
- Onderhoud uitgevoerd met kraan: 5 meter;
- Onderhoud uitgevoerd met de hand: 1 meter;
- Onderhoud uitgevoerd met de boot (vanaf het water): geen beschermingszone noodzakelijk (0 meter).

Ad 3.

Periodiek, maar minder frequent dan regulier onderhoud, moet buitengewoon onderhoud worden uitgevoerd. Hiervoor is meestal meer ruimte nodig. In de beslisboom wordt rekening gehouden met de wens en mogelijkheid van eenzijdig uitvoeren van buitengewoon onderhoud. Daarnaast moet rekening worden gehouden met bestaande obstakels. Voor het buitengewoon onderhoud kan dus een- of tweezijdig een beschermingszone worden vastgelegd van 0 (onderhoud vanaf water), 2,5 of 5 meter.

Met de beslisboom (zie bijlage 3) is in dit besluit rekening gehouden. In het onderhavige geval wordt het onderhoud eenzijdig uitgevoerd vanaf de linkeroever. Dit betekent dat ter plaatse van de a-watergang de beschermingszone aan de rechterzijde van de watergang kan worden teruggebracht tot 1 meter.

Dit besluit is van toepassing op een deel van de RS377 en is gelegen nabij de Sebrechtsedijk in Oisterwijk. De locatie met de nieuwe beschermingszones is weergegeven op de kaart in bijlage 1 van dit besluit.

Besluit

Het dagelijks bestuur van Waterschap De Dommel besluit in gevolge artikel 5.1 van de Waterwet en op grond van de bevoegdheid zoals neergelegd in artikel 78 van de Waterschapswet, de legger oppervlaktewaterlichamen 2013, voor het laatst gewijzigd op 21 oktober 2014, partieel te wijzigen, zoals in onderstaande tabel en op de bijgevoegde kaart (bijlage 1) is weergegeven:

Leggeraanpassing	
Code Watergang	RS377-H015 RS377-H016 RS377-H017
Naam Watergang	Roodvenseloop

Huidige beschermingszone	5 m (uit linkerinsteek)	5 m (uit rechterinsteek)
Nieuwe beschermingszone	5 m (uit linkerinsteek)	1 m (uit rechterinsteek)
Kaartblad	01	01

Vastgesteld op

Namens het dagelijks bestuur,



M. Borst
programma-eigenaar

- Bijlage: 1. overzichtskaart tracé en beschermingszones
2. relevante selectie begrippen en termen uit de Keur 2015
3. beslisboom

Dossiernummer Z47094

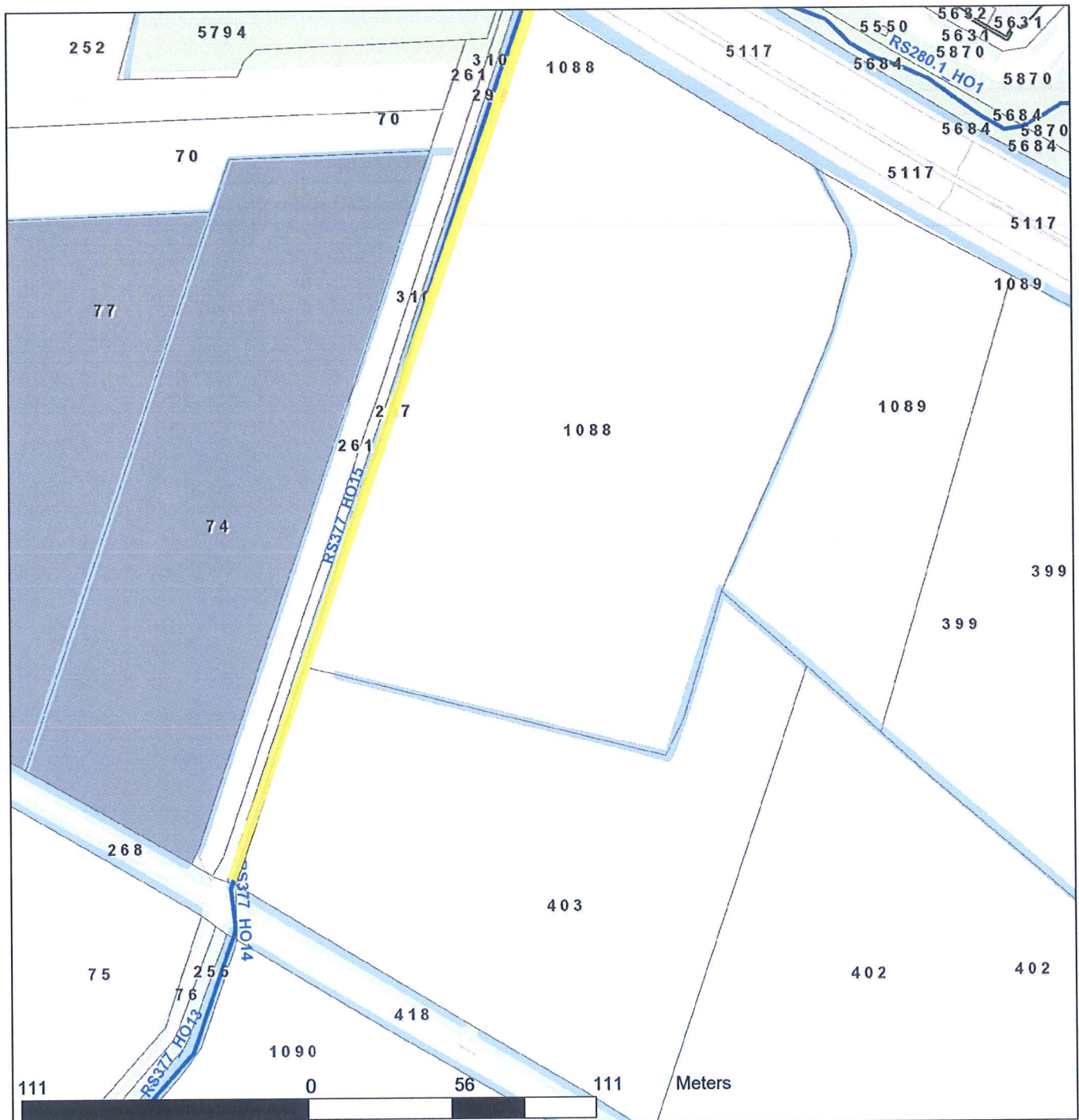
Bijlage 1: overzichtskaart tracé en beschermingszones







Bijlage 2: relevante selectie begrippen en termen uit de Keur 2015

1. Aangelande: de eigenaar, de beperkt gerechtigde en/of gebruiker van een aan een oppervlaktewaterlichaam grenzend perceel;
2. Beschermingszone: aan een waterstaatswerk grenzende zone zoals vastgelegd in de legger, waarin ter bescherming van dat werk voorschriften en beperkingen kunnen gelden;
3. Buitengewoon onderhoud: het in stand houden van het waterstaatswerk overeenkomstig het in de legger bepaalde omtrent ligging, vorm, afmeting en constructie;
4. Bouwwerk: elke constructie van enige omvang van hout, steen, metaal of andere materialen die, hetzij indirect met de grond verbonden is, hetzij direct of indirect steun vindt op of in de grond;
5. Gewoon onderhoud: werkzaamheden die de functie van het waterstaatswerk in stand houden;
6. Insteek: het als zodanig in de legger aangegeven snijpunt van de lijn van talud en maaiveld, dan wel, bij afwezigheid van een legger, de lijn van een oppervlaktewaterlichaam waar talud en maaiveld elkaar snijden;
7. Keurkaarten: bij deze Keur behorende en als zodanig gewaarmerkte kaarten;
8. Legger: legger als bedoeld in artikel 5.1 van de wet of in artikel 78, tweede lid, van de Waterschapswet;
9. Maaisel: begroeiing met enige aanhangende (bagger)specie, die vrijkomt bij het uitvoeren van onderhoud;
10. Ondersteunend kunstwerk: werken die van belang zijn voor de taakuitoefening van het waterschap, voor de waterkering of voor het functioneren van de waterhuishouding;
11. Onttrekken: onttrekken van water aan een oppervlaktewaterlichaam of van grondwater door middel van een werk;
12. Oppervlaktewaterlichaam: samenhangend geheel van vrij aan het aardoppervlak voorkomend water, met de daarin aanwezige stoffen, alsmede de bijbehorende bodem, oevers en, voor zover uitdrukkelijk aangewezen krachtens de wet, drogere oevergebieden, alsmede flora en fauna;
13. Profiel van vrije ruimte: de ruimte zoals vastgelegd in de legger ter weerszijden van, boven en onder een waterstaatswerk of een toekomstig waterstaatswerk die naar het oordeel van de beheerder nodig is voor toekomstige verbeteringen;
14. Specie: bij onderhoud van oppervlaktewaterlichamen vrijkomende grond inclusief daarin voorkomende stoffen;
15. Talud: hellend oppervlak van oppervlaktewaterlichamen en waterkeringen;
16. Veekering: afrastering in de vorm van palen, met maximaal twee gladde of puntdraden, van maximaal 1,20 m hoog;
17. Vergunning: vergunning als bedoeld in artikel 1.1 van de wet;
18. Verordening: Verordening water provincie Noord Brabant;
19. Waterhuishoudkundige functie: de functie die de provincie en / of het waterschap aan het waterstaatswerk heeft toegekend;
20. Waterstaatswerk: oppervlaktewaterlichaam, bergingsgebied, waterkering of ondersteunend kunstwerk;
21. Watersysteem: samenhangend geheel van een of meer oppervlaktewaterlichamen en grond-waterlichamen, met bijbehorende bergingsgebieden, waterkeringen en ondersteunende kunstwerken;
22. Werken: alle door menselijk toedoen ontstane of te maken constructies met toebehoren;
23. Wet: Waterwet.

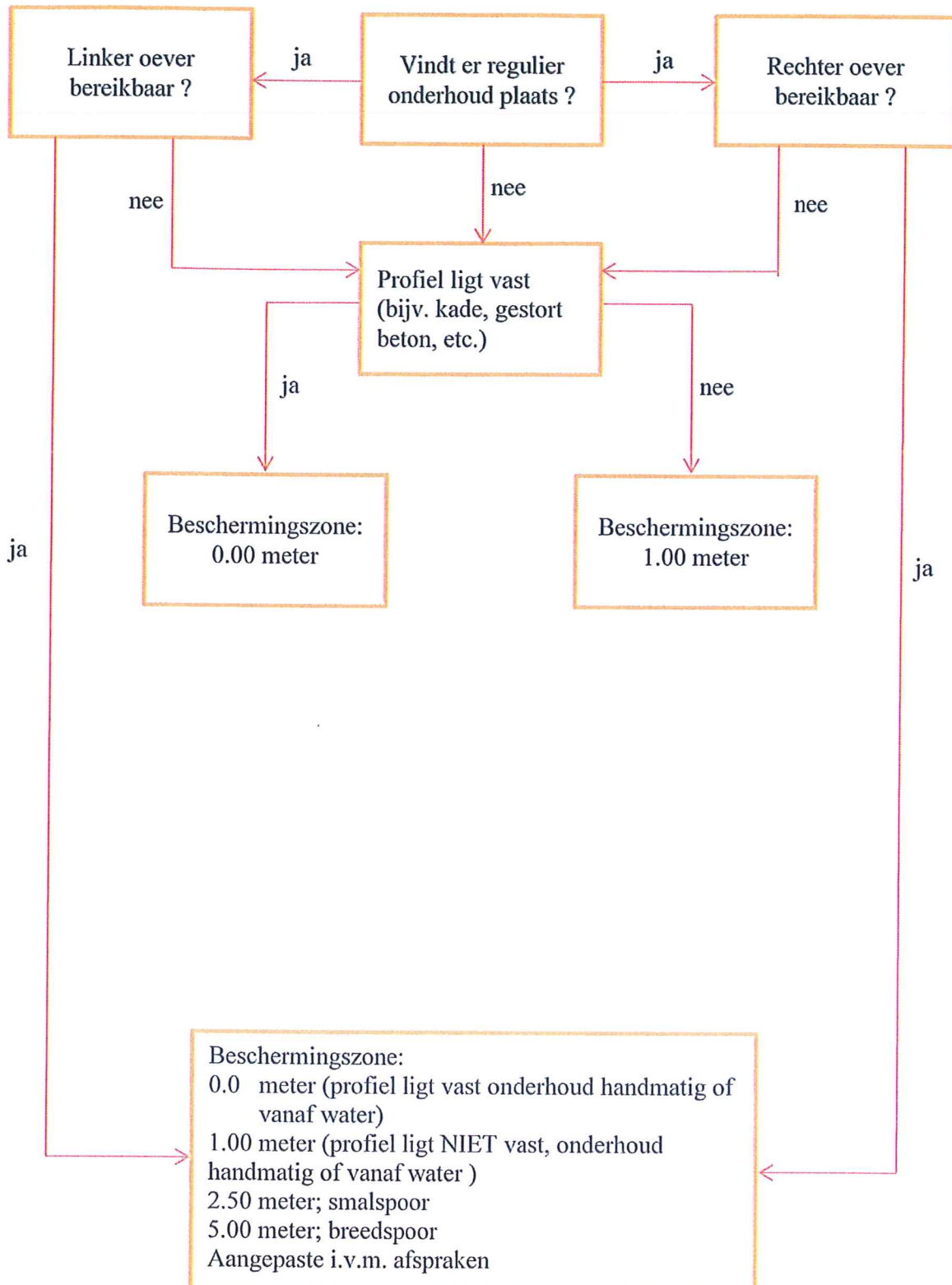
Dossiernummer Z47094

Bijlage 3: Beslisboom



<p>Legenda</p> <ul style="list-style-type: none">  Waterschapsgrens A-watren <ul style="list-style-type: none">  <all other values>  primair, hoofdwaterloop; primair, kanaal; primair, sloot; primair, waterloop (watergang)  Gebouwmotrek  Ondergrond 	<p>Z47094 Wijziging beschermingszone</p>
	<p>Auteur: WDD Datum: 04-12-2017</p>
	

REGULIER ONDERHOUD



BUITENGEWOON ONDERHOUD

