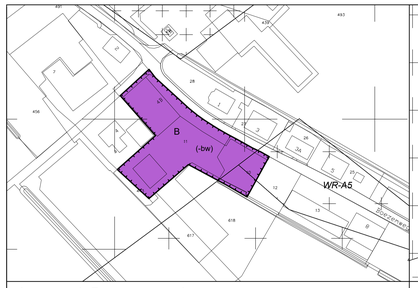

Lexmond, Boezemweg 1
schaal: 1:1000

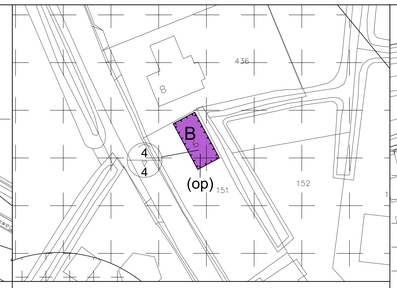

Meerkerk, Broekseweg 6
schaal: 1:500

Lexmond, Geer 49
schaal: 1:1000

Lexmond, Lakerveld 228
schaal: 1:1000

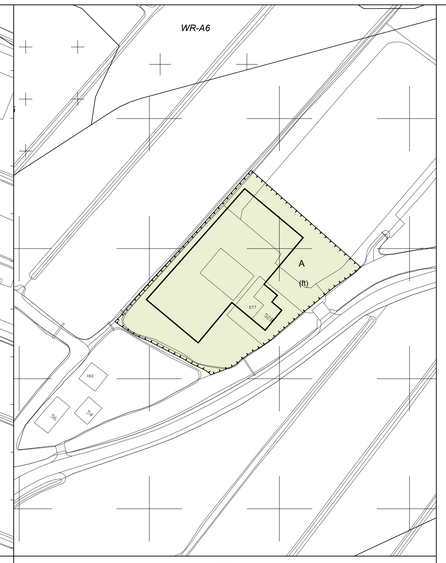

Leerbroek, Leerbroekseweg 52B
schaal: 1:1000

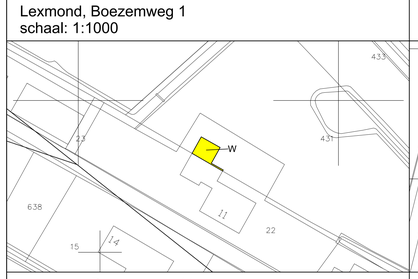

Lexmond, Boezemweg 11
schaal: 1:500

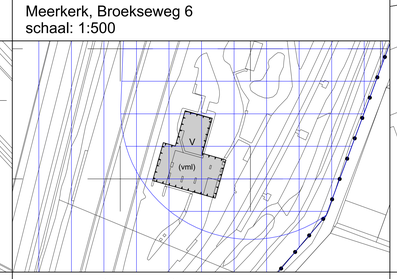

Meerkerk, Rijksweg, Shellstation
schaal: 1:1000

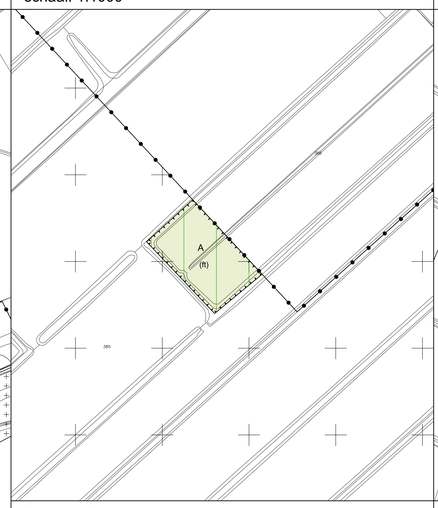

Ameide, Zodenslagen
schaal: 1:1000

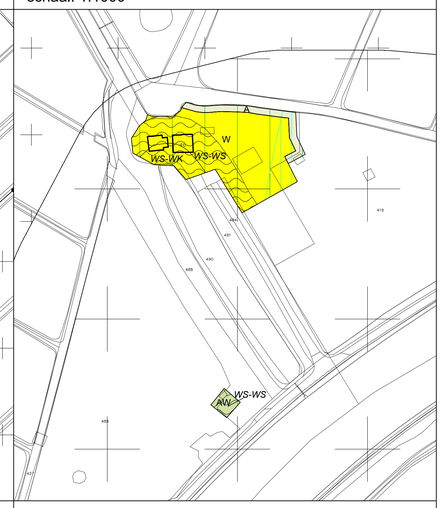

Lexmond, nabij Heicopperweg 46
schaal: 1:1000

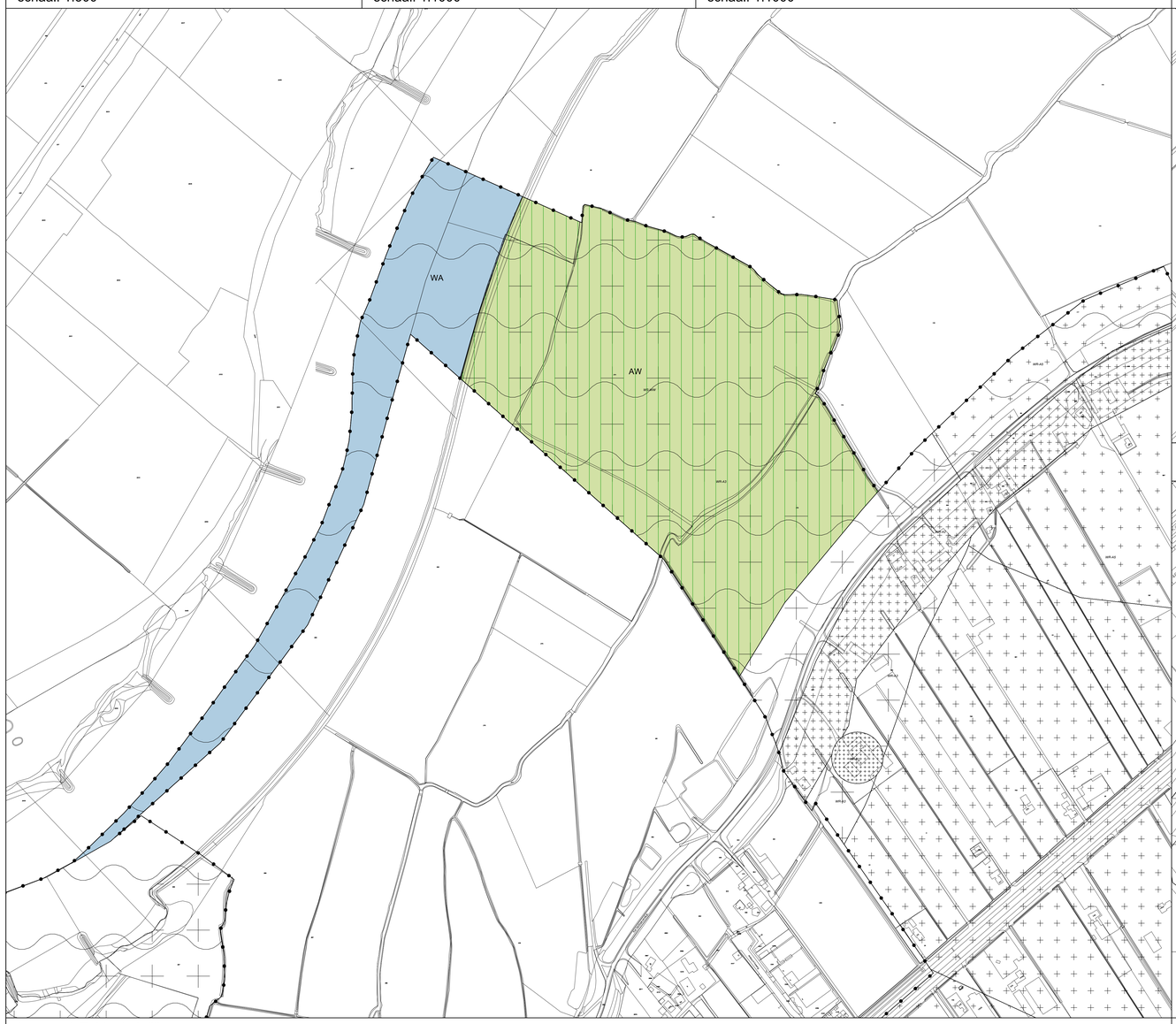

Lexmond, Zuider Lekdijk
schaal: 1:2500

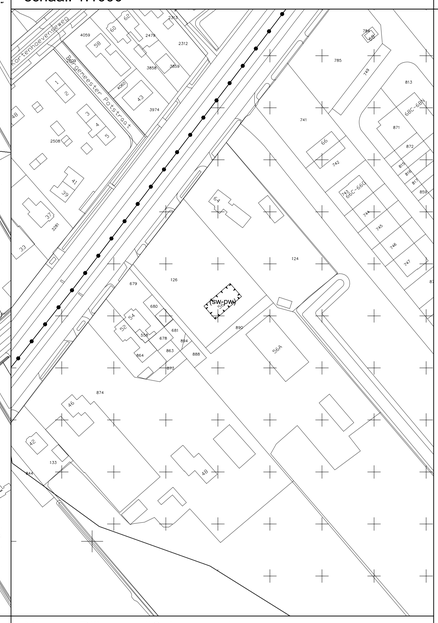

Nieuwe Rijksweg 56, Lexmond
schaal: 1:1000

Plangebied

Herziening Landelijk Gebied Zederik

Enkelbestemmingen

- A – Agrarisch
- AW – Agrarisch met waarden
- B – Bedrijf
- G – Groen
- N – Natuur
- R-VR – Recreatie - Verblijfsrecreatie
- S – Sport
- T – Tuin
- V – Verkeer
- V-VB – Verkeer - Verblijfsgebied
- WA – Water
- W – Wonen

Dubbelbestemmingen

- WR-A1 – Waarde - Archeologie 1
- WR-A2 – Waarde - Archeologie 2
- WR-A3 – Waarde - Archeologie 3
- WR-A4 – Waarde - Archeologie 4
- WR-A5 – Waarde - Archeologie 5
- WR-A6 – Waarde - Archeologie 6
- WR-E – Waarde - Ecologie
- WS-WW – Waterstaat - Waterhuishoudkundige en Waterstaatkundige functie
- WS-WK – Waterstaat - Waterkering
- WS-WS – Waterstaat - Waterstaatkundige functie

Gebiedsaanduidingen

- milieuzone - grondwaterbeschermingsgebied
- veiligheidszone - bevi
- veiligheidszone - lpg

Functieaanduidingen

- (-bw) – bedrijfswoning uitgesloten
- (cs) – caravanstalling
- (fl) – fruitteelt
- (ma) – manege
- (os) – opslag
- (p) – parkeerterrein
- (sb-lb) – specifieke vorm van bedrijf - loonbedrijf
- (sr-5) – specifieke vorm van recreatie - 5
- (sr-pm) – specifieke vorm van recreatie - permanete bewoning
- (sw-rm) – specifieke vorm van verkeer - reclamemast
- (sw-hb) – specifieke vorm van wonen - hobbyboer
- (sw-pw) – specifieke vorm van wonen - plattelandswoning
- (vml) – verkooppunt motorbrandstoffen met lpg

Bouwvlakken

- bouwvlak

Bouwaanduidingen

- (bg) – bijgebouwen

Maatvoeringen

- 2 – maximum aantal wooneenheden
- 4/1 – maximum goothoogte (m) / maximum bouwhoogte (m)

Verklaring

- topografische gegevens

datum	12-03-2018	gemeente	Plankaart
schaal	zie detail	Zederik	
formaat	A0	bestemmingsplan	
proj. nr.	-	Herziening Buitengebied Zederik	
blad	10/10	planid : NL.IMRO.0707.BPZDRREPBUITENGEB.ON01	planstatus : ontwerp