


# Projectplan afwatering Schorvert

**Waterschap  
De Dommel**



<b>Projectleider</b> <i>H. Koekhaek</i>	<b>Projectnummer</b>	<b>Kenmerk</b>
<b>Paraaf</b>	<b>Datum</b>	
	<i>20-3-2010</i>	P016910
		Z49425/U62095

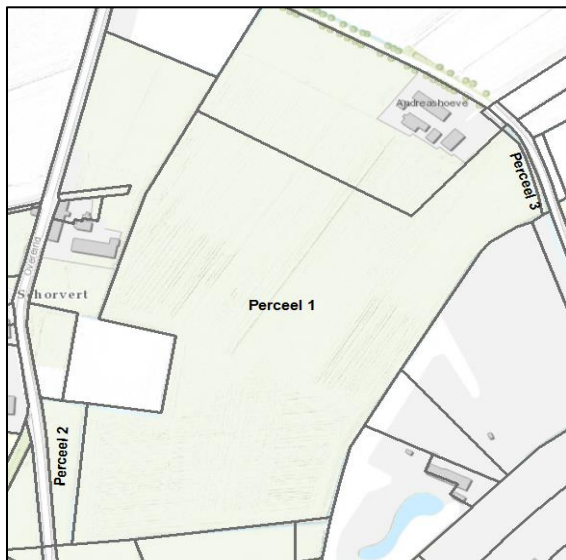
# Projectplan afwatering Schorvert

## Aanleg of wijziging van waterstaatswerken

Naam: Aanpassen afwatering b-watergang ter hoogte van Overeind te Esch, gemeente Haaren

### 1. Doel

Waterschap De Dommel heeft drie percelen verworven als ruilgrond t.b.v. beekherstel project Essche Stroom. Zie figuur 1 voor het topografisch overzicht en tabel 1 voor de kadastrale kenmerken. In de huidige situatie wordt het perceel 1 en 2 gescheiden door een b-watergang, zie figuur 2. Dit is onwenselijk i.v.m. toekomstig agrarisch gebruik. Het waterschap is middels dit projectplan Waterwet voornemens om de afwatering aan te passen zodat de percelen aaneengesloten zijn waarbij de afwatering van de b-watergangen gewaarborgd blijft richting de Essche Stroom.



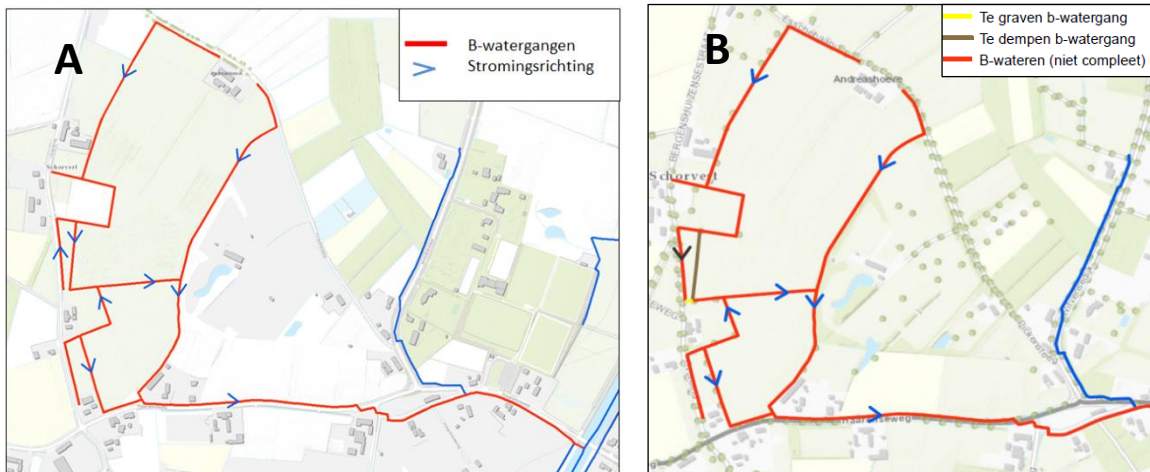
	Perceel 1	Perceel 2	Perceel 3
Perceelnummer	3020	2762	1288
Sectie	B	B	B
Gemeente	Haaren	Haaren	Haaren
Administratie opp	86115 m <sup>2</sup>	3300 m <sup>2</sup>	410 m <sup>2</sup>

Figuur 1: Kadastrale situatie.

Tabel 1: Kadastrale kenmerken van de verworven percelen.

### 2. Beschrijving waterstaatswerken

Om percelen 1 en 2 samen te kunnen voegen moet 130 meter watergang (BEDO-0667) gedempt worden (figuur 2B, bruine lijn). Om de afwatering te kunnen waarborgen wordt het water via BEDO-2095, parallel aan de Overeind afgevoerd richting de Essche stroom. De stroomrichting van de B-watergang BEDO-2095 wordt daarbij omgedraaid, zie zwarte pijl figuur 2B. Om dit te kunnen realiseren moet watergang BEDO-2095 geherprofileerd en aangesloten worden op OWL21577. Voor deze aansluiting moet 12 meter nieuwe b-watergang gegraven worden op terrein van Waterschap De Dommel (zie figuur 2B, gele lijn). In bijlage 1 wordt de naamgeving van de b-watergangen getoond.



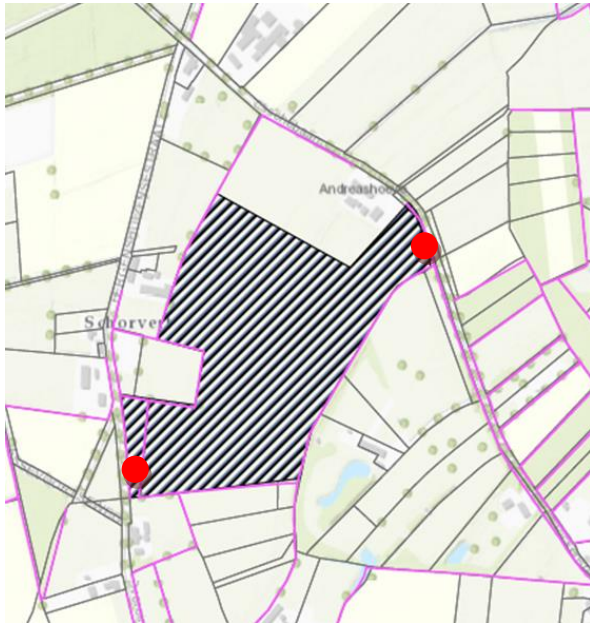
Figuur 2: (A) Huidige afwateringsituatie. (B) Toekomstige afwateringsituatie

## Projectplan afwatering Schorvert

### Aanleg of wijziging van waterstaatswerken

**Naam: Aanpassen afwatering b-watergang ter hoogte van Overeind te Esch, gemeente Haaren**

Daarnaast worden er twee in/uitritten aangelegd die geschikt moeten zijn landbouwkundig verkeer. Één komt op de Overeind en één op de Pickensteeg. In figuur 3 worden de locatie getoond. In bijlage 2 wordt het principe profiel weergegeven van de in/uitrit. De in/uitritten bestaan uit een duiker (7 meter, diameter 315 mm) met gronddam, die in de sloot wordt gelegd. Middels grasbetontegels sluit de in/uitrit aan op de verharde weg.



*Figuur 3: De rode stippen illustreren de locatie van de in/uitritten.*

### 3. Effecten van het plan

Het plan heeft geen hydrologische nadelige gevolgen voor het gebied en de omliggende agrarische gronden. Er moeten één Amerikaanse eik gekapt worden. Het kappen van de Amerikaanse eik doet geen afbreuk aan de ecologische status van het gebied. Voor het dempen van de grond wordt zoveel mogelijk gebiedseigen grond gebruikt, die vrij komt bij het graven van de nieuwe watergang en bij de herprofilering. Bij een eventueel te kort aan grond zal grond die middels het besluit bodemkwaliteit als 'vrije toepasbaar' is verklaard aangevoerd worden.

### 4. Wet en regelgeving

Voor de realisatie van het werk zijn vergunningen nodig. Daarnaast moeten er meldingen gedaan worden. Onderstaande tabel geeft inzicht voor welke activiteiten een vergunning of melding nodig is om het project te kunnen uitvoeren.

*Tabel 2: vergunningen en meldingen*

Activiteit	Procedure/Juridische basis	Bevoegd gezag
Wijzigen van waterstaatswerken	Watervergunning	Waterschap De Dommel
Aanleg van werken	Omgevingsvergunning	Gemeente Haaren
Ontgraven van grond	Melding ontgronding	Provincie Noord Brabant
Tijdelijk opslaan van grond	Melding BBK	Via AgentschapNL naar bevoegd gezag

## **Projectplan afwatering Schorvert**

### **Aanleg of wijziging van waterstaatswerken**

**Naam: Aanpassen afwatering b-watergang ter hoogte van Overeind te Esch, gemeente Haaren**

## **5. Rechtsmiddelen**

### **Procedure**

Als een projectplan is vastgesteld, wordt dit bekend gemaakt. Het plan ligt gedurende zes weken ter inzage. Belanghebbenden kunnen gedurende deze periode bezwaar op dit projectplan kenbaar maken. Dat kan schriftelijk. Een bezwaarschrift moet vóór afloop van de termijn van zes weken bij het waterschap zijn ingediend. De bezwaarschriftencommissie zal het bezwaar behandelen. Tegen de beslissing op bezwaar staat vervolgens beroep en hoger beroep open bij de rechtbank en de Raad van State (zie voor een verdere toelichting bij “Beroep en hoger beroep”, “Crisis- en herstelwet” en “Verzoek om voorlopige voorziening”). In beginsel kunnen uitsluitend degenen die een bezwaar hebben ingediend, tegen het projectplan beroep instellen.

### **Verzoek om voorlopige voorziening**

Het projectplan treedt in werking, ook al wordt er een bezwaarschrift ingediend. Dit betekent dat de maatregelen opgenomen in het projectplan kunnen worden uitgevoerd.

Om dit te voorkomen kan gelijktijdig of na het indienen van een bezwaarschrift een zogenaamd ‘verzoek voor het treffen van een voorlopige voorziening’ worden gevraagd bij de Voorzieningenrechter van de rechtbank. Ook in dat geval is griffierecht verschuldigd. Het verzoek tot het treffen van een voorlopige voorziening moet worden gericht aan de rechtbank Oost-Brabant sector bestuursrecht.

Het treffen van een voorlopige voorziening is eigenlijk het nemen van een tijdelijke maatregel, zoals het schorsen van het besluit gedurende de tijd die nodig is om het beroep af te handelen. Als het verzoek wordt toegewezen mag het waterschap het projectplan niet uitvoeren, totdat op het bezwaar is beslist. Voorwaarde voor het vragen van een voorlopige voorziening is, dat er sprake is van een spoedeisend belang.

Indien er na de bezwaarprocedure beroep wordt ingesteld is het eveneens mogelijk om een voorlopige voorziening aan te vragen bij de Voorzieningenrechter van de rechtbank

**Projectplan afwatering Schorvert**

**Anleg of wijziging van waterstaatswerken**

**Naam: Aanpassen afwatering b-watergang ter hoogte van Overeind te Esch, gemeente Haaren**

**Bijlage 1: Naamgeving van relevante b-watergangen.**

