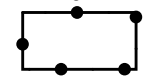




Plangebied




Plangebiedgrens


Bestemmingen



Groen

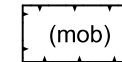


Verkeer



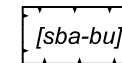
Woongebied

Funcieaanduidingen



monumentale boom

Bouwaanduidingen



specifieke bouwaanduiding -
bebouwing uitgesloten

Verklaringen



Bestaande bebouwing en
kadastrale ondergrond

**Bestemmingsplan
Kloostertuin Tienray 2018**

Gemeente Horst aan de Maas

IDN: NL.IMRO.1507.TRKLOOSTERTUIN-BPV1

project: TEK03-0253821-01A

vastgesteld: 13 maart 2018

schaal: 1:1000

formaat: A4



croonenburo5



Vestiging Oosterhout
Beneluxweg 125
4904 SJ Oosterhout
T: +31 (0)162 487500
www.croonenburo5.com

Vestiging Maastricht
Wim Duisenbergplantsoen 21
6221 SE Maastricht
T: +31 (0)433 253223
info@croonenburo5.com