












Kaartbijlage 13 bij Heritage-rapport H032 Nieuwersluis detail verwachtingskaart

Legenda

Situatie rond 1745, de 17e eeuwse vesting is geheel overbouwd.
Resten van deze vesting kunnen in de ondergrond aanwezig zijn.


-  Vestinggracht en overig water
-  Vestingwerken
-  Ronde torenfort
-  Bebouwing binnen de vesting
-  Vestingsterrein
-  Bebouwing buiten de vesting
-  Erven
-  Wegen, grotendeels al bestaand in de Middeleeuwen

Aanpassing van de vesting 1880-1882

-  Vestinggracht
-  Fort met onder andere een bomvrije kazerne
Het 18e eeuwse torenfort is in het nieuwe fort opgenomen
-  Weg om vesting

 Buitenhuis, verdwenen

 Buitenhuis, bestaand

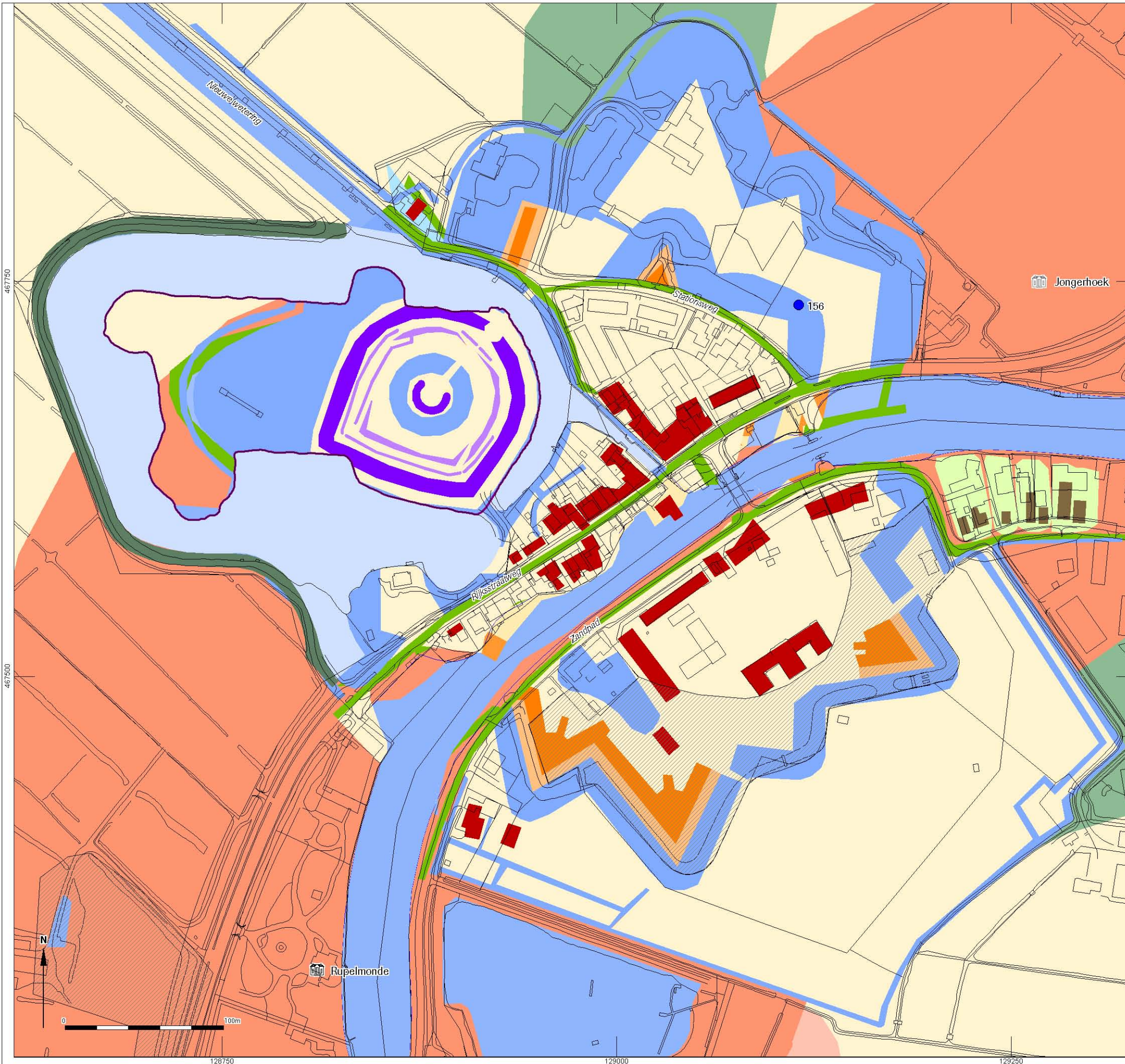
 Vindplaats uit de Romeinse Tijd met catalogusnummer

 1234 Eerder uitgevoerd onderzoek met onderzoeksnummer

 Saneringslocatie



Nieuwersluis, situatie periode 1673-1745



AB 9-2-2010

