

**VERKENNEND BODEMONDERZOEK**

**Terrein Nestlé – locatie afvalwatertanks**

**Laan 110**

**Nunspeet**

kenmerk PJ Milieu BV: 1630505A

A scenic landscape featuring a body of water in the foreground with ducks, a green field with cows, a line of trees, and wind turbines in the background under a blue sky with birds.

**LEVEN  
EN WERKEN  
MET LAND  
EN WATER**



ASBEST  
INVENTARISATIE



BODEM  
ONDERZOEK



BODEM  
SANERING



GEOHYDROLOGISCH  
ADVIES

## VERKENNEND BODEMONDERZOEK

### Terrein Nestlé – locatie afvalwatertanks

Laan 110

Nunspeet

kenmerk PJ Milieu BV: 1630505A



*opdrachtgever:* W. van Klompenburg BV te Hulshorst

*datum rapport:* 15 februari 2018

*kenmerk:* 1630505A

*status:* Definitief

*uitgevoerd door:* PJ Milieu BV

*projectleider en*

*rapporteur:* ing. G. Staal | [staal@pjmilieu.nl](mailto:staal@pjmilieu.nl)

*autorisatie:* ir. H.J.R. van Dasselaar



# INHOUDSOPGAVE

SAMENVATTING .....	4
1 INLEIDING.....	5
2 VOORONDERZOEK .....	6
2.1 Werkwijze .....	6
2.2 Resultaten vooronderzoek.....	6
2.3 Hypothese en onderzoeksopzet.....	8
3 VELDONDERZOEK .....	9
3.1 Uitvoering .....	9
3.2 Resultaten .....	9
4 LABORATORIUMONDERZOEK .....	11
4.1 Uitvoering .....	11
4.2 Analyseresultaten .....	11
5 CONCLUSIES EN AANBEVELINGEN .....	13
5.1 Conclusies.....	13
5.2 Aanbevelingen.....	13

## BIJLAGEN

- 1 | Documenten vooronderzoek
- 2 | Boorprofielen met legenda en verklaring onafhankelijkheid uitvoering veldwerk
- 3 | Analysecertificaten
- 4 | Toetsing analyseresultaten
- 5 | Algemene achtergrondinformatie
- 6 | Toetsingskader
- 7 | Kadastrale kaart, topografisch overzicht en tekening

## SAMENVATTING<sup>1</sup>

In februari 2018 is een verkennend bodemonderzoek uitgevoerd. De onderzoekslocatie bevindt zich ter plaatse van Laan 110 te Nunspeet.

Aanleiding tot het uitvoeren van het onderzoek is de aanvraag van een omgevingsvergunning. In tabel 1 zijn de uitvoering en de resultaten van het onderzoek schematisch weergegeven.

Tabel 1 Onderzoeksopzet, resultaten voor- en bodemonderzoek

<b>Onderzoeksopzet</b>	
Vooronderzoek uitgevoerd	Ja, volgens NEN 5725 (aanleiding A)
Strategie bodemonderzoek	NEN 5740, onverdachte locatie
<b>Vooronderzoek</b>	
Oppervlakte onderzoekslocatie	Circa 150 m <sup>2</sup>
Gebruik locatie	Bedrijvigheid
Bijzonderheden	Op de onderzoekslocatie zullen afvalwatertanks worden geplaatst
<b>Bodemonderzoek</b>	
Bodemopbouw tot 3,3 m-mv	Zand
Grondwaterstand	Circa 1,8 m-mv
Bijmengingen of bijzonderheden	Sporen baksteenpuin. Geen olie-indicaties
Analyseresultaten bovengrond	Geen verhoogde gehalten
ondergrond	Licht: PAK
grondwater	Licht: koper, molybdeen en nikkel

### Eindconclusie

Geconcludeerd wordt dat de hypothese 'onverdachte locatie' geen stand houdt. Enkele parameters zijn aangetoond in een gehalte waarbij in lichte mate sprake is van verontreiniging. Een aanvullend onderzoek met een gewijzigde hypothese wordt echter niet noodzakelijk geacht.

De vastgestelde milieuhygiënische bodemkwaliteit vormt geen belemmering voor de aanvraag van een omgevingsvergunning.

### Aanbevelingen

De onderzoeksresultaten geven geen aanleiding om aanvullend of nader bodemonderzoek te adviseren.

Bij afvoer van grond of verhardingsmaterialen van de locatie kan een aanvullend onderzoek verlangd worden.

<sup>1</sup> Voor een juiste interpretatie van de uitvoering en resultaten van het onderzoek dient de gehele rapportage te worden gelezen

# 1 INLEIDING

In opdracht van W. van Klompenburg BV te Hulshorst is door PJ Milieu BV in februari 2018 een verkennend bodemonderzoek uitgevoerd. De onderzoekslocatie bevindt zich ter plaatse van Laan 110 te Nunspeet.

## *Aanleiding*

Aanleiding tot het uitvoeren van het onderzoek is de aanvraag van een omgevingsvergunning.

## *Doelstelling*

Het doel van het verkennend bodemonderzoek is het vaststellen van de actuele bodemkwaliteit. Een nadere uitwerking van de doelstelling is omschreven in paragraaf 2.3.

## *Normering en verantwoording*

Voor een adequate invulling van veld- en laboratoriumonderzoek is locatiespecifieke informatie verzameld. De te hanteren werkwijze voor uitvoering van dit historisch onderzoek is gebaseerd op de NEN 5725<sup>2</sup>. Het aansluitend uitgevoerde verkennend bodemonderzoek is gebaseerd op de NEN 5740<sup>3</sup>.

## *Indeling rapport*

In de rapportage worden de wijze van uitvoering en de resultaten van het onderzoek besproken. Op de volgende pagina's geven wij de resultaten van het vooronderzoek en het veld- en laboratoriumonderzoek weer. Het rapport sluit af met conclusies en aanbevelingen.

Dit onderzoek is uitgevoerd met de grootst mogelijke nauwkeurigheid en conform de daarvoor opgestelde normen en richtlijnen. Desondanks dient opgemerkt te worden dat een bodemonderzoek slechts bestaat uit een steekproef, waarbij een relatief gering aantal boringen en analyses uitgevoerd worden. Het kan niet geheel uitgesloten worden dat op de locatie een verontreiniging aanwezig is, die bij dit onderzoek niet aangetroffen is.

Tenslotte wordt opgemerkt dat PJ Milieu BV geen financieel of zakelijk belang heeft bij de kwaliteit van de onderzochte locatie.

---

<sup>2</sup> NEN 5725, Bodem. Strategie voor het uitvoeren van milieuhygiënisch vooronderzoek, Delft 2017

<sup>3</sup> NEN 5740, Bodem. Strategie voor het uitvoeren van verkennend bodemonderzoek, Delft 2016

## 2 VOORONDERZOEK

### 2.1 Werkwijze

Het (beperkt uitgevoerde) vooronderzoek heeft betrekking op de onderzoekslocatie en de omgeving. De volgende bronnen zijn geraadpleegd:

- het Kadaster;
- de opdrachtgever / eigenaar;
- de omgevingsdienst;
- het Bodemloket en andere websites;
- de Grondwaterkaart van Nederland, de Bodemkaart van Nederland en/of het DINOloket.

Voorafgaand aan de uitvoering van het bodemonderzoek zijn de onderzoekslocatie en de omgeving geïnspecteerd.

Het volgende is per e-mail gemeld door de Omgevingsdienst Noord-Veluwe:

*De Omgevingsdienst Regio Nijmegen (ODRN) is vergunningverlener Wm voor deze locatie. Zij hebben gevraagd om een bodemonderzoek. De aanvraag om (historische) informatie volgens NEN 5725 is dus naar hen doorgezet.*

Bij opstelling van deze rapportage zijn nog geen gegevens verstrekt. Wel is telefonisch overleg gevoerd tussen PJ Milieu BV en ODRN. De zaak zal verder afgehandeld worden. Op voorhand is geconcludeerd dat er, vanuit de bevoegde gezagen, zeer waarschijnlijk relatief weinig relevante informatie verstrekt zal kunnen worden, dan wel dat de onderzoekslocatie als onverdacht kan worden onderzocht.

Voor de resultaten van het vooronderzoek wordt verwezen naar de foto op de voorpagina en de bijlagen 1 en 7. Onder bijlage 1 zijn opgenomen:

- een foto-impressie;
- het Rapport bodemloket.

Onder bijlage 7 zijn opgenomen:

- een kadastrale kaart;
- het topografisch overzicht;
- een situatietekening.

In paragraaf 2.2 wordt het één en ander beknopt verwoord en geïnterpreteerd weergegeven. Daarnaast wordt relevante aanvullende informatie verstrekt.

### 2.2 Resultaten vooronderzoek

*Topografische en algemene gegevens*

Enkele (topografische) gegevens van de onderzoekslocatie zijn weergegeven in tabel 3.

Tabel 2 Topografische en algemene gegevens locatie

<b>Algemeen</b>	
Adres onderzoekslocatie	Laan 110 Nunspeet
Gemeente	Nunspeet
Kadastrale aanduiding	Gemeente Nunspeet, sectie A, perceel 5469
Artikel 55	Ten aanzien van dit perceel zijn geen aantekeningen in het kader van het artikel 55 Wet bodembescherming opgenomen. Dit houdt in dat bij het Kadaster geen bodeminformatie geregistreerd is
Oppervlakte perceel	23.067 m <sup>2</sup>
Oppervlakte onderzoekslocatie	Circa 150 m <sup>2</sup>
X-coördinaat perceel 5469	182.553
Y-coördinaat perceel 5469	488.735

### *Huidig gebruik*

Laan 110 te Nunspeet wordt benut door het (wereldwijd opererende) voedingsmiddelenconcern Nestlé. Het betreft een relatief groot terrein waarop diverse gebouwen staan. In het Rapport Bodemloket worden een aantal 'verontreinigende activiteiten' opgesomd. Deze zijn/waren (voor zover relevant) volgens de opdrachtgever/eigenaar niet ter plaatse van de te onderzoeken locatie gesitueerd.

De te onderzoeken locatie heeft een relatief beperkte oppervlakte. Op een groot deel staat een romneyloods welke benut wordt als werkplaats voor kleine reparaties.

De locatie is grotendeels voorzien van een half open verharding (klinkers). Een klein deel is voorzien van beton.

Tijdens de visuele inspectie van de locatie zijn geen relevante/specifieke bodembedreigende activiteiten aangetroffen. Te denken valt hierbij aan (ondergrondse) brandstoftanks of een relevante opslag van vloeistoffen. De locatie maakt een verzorgde indruk.

De omgeving wordt gedefinieerd als de onderzoekslocatie en een 'strook grond' hieromheen tot een afstand van maximaal 25 meter. Uit de tekening onder bijlage 7 blijkt dat deze omgeving deel uit maakt van Laan 110.

### *Historisch gebruik*

Zoals hierboven al aangegeven zijn voor de onderzoekslocatie of (directe) omgeving geen relevante gegevens bekend met betrekking tot voormalige/historische bodembedreigende activiteiten. Te denken valt daarbij aan (ondergrondse) brandstoftanks, calamiteiten, ophogingen of dempingen. Dergelijke activiteiten kunnen aanleiding geven om bodemverontreiniging ter plaatse van de onderzoekslocatie te verwachten.

Uit de website topotijdreis.nl blijkt het volgende:

- de locatie en de omgeving zijn sinds globaal 1910 bebouwd. Daarna was diverse malen sprake van herinrichting, nieuwbouw en uitbreiding;
- in globaal de periode 1975 – 2010 wordt de locatie aangeduid als 'zuivelfabriek'.

Uit interpretatie van de asbest-kansenkaart blijkt dat de onderzoekslocatie in een gebied ligt waar een matige kans aanwezig is op het aantreffen van asbesthoudende materialen.

Bij het Bodemloket zijn bodemonderzoeken bekend uit de periode 1993-2013. Niet exact bekend is waar deze zijn uitgevoerd. Volgens de eigenaar is het bodemonderzoek uit 2013 niet uitgevoerd binnen de omgeving van de onderzoekslocatie.

### *Toekomstig gebruik*

Men is voornemens ter plaatse van de onderzoekslocatie een tweetal afvalwatertanks te realiseren (doorsnede 8 meter, hoogte 10 meter). De tanks dienen als afvalwaterbuffer tussen fabriek en riool voor 12 uur. De aanlegdiepte is 0,8 meter.

### Asbest

Bij de inspectie van de onderzoekslocatie is expliciet gelet op het voorkomen van asbestverdachte materialen aan de bebouwing ter plaatse. Deze zijn niet aangetroffen. Er zijn verder geen aanwijzingen (bijvoorbeeld puinverhardingen) verkregen voor de aanwezigheid van asbest in de bodem van de locatie.

### Bodemopbouw en geohydrologie

De locatie is opgenomen in rapport GWK-09 en gelegen op kaartblad 27 west. Regionaal bestaat de bodem tot circa 10 meter min maaiveld (m-mv) uit matig fijn en matig grof zand. De regionale grondwaterstroming is noordwestelijk gericht. De onderzoekslocatie bevindt zich in een grondwaterbeschermingsgebied (intrekzone).

### Achtergrondgehalten

De Regio Noord-Veluwe (hier maakt de gemeente Nunspeet deel van uit) beschikt over een (regionale) bodemkwaliteitskaart. Indien noodzakelijk worden de uitkomsten van het onderzoek met de in deze kaart genoemde achtergrondgehalten vergeleken. Over het algemeen gebeurt dit pas als in de grondmonsters matig of sterk verhoogde gehalten zijn aangetoond.

## 2.3 Hypothese en onderzoeksopzet

Op basis van de resultaten van het vooronderzoek wordt niet verwacht dat op de locatie sprake zal zijn van aanwezigheid van bodemverontreiniging.

Het verkennend bodemonderzoek wordt uitgevoerd conform de NEN 5740, onderzoeksstrategie voor een onverdachte niet-lijnvormige locatie (ONV-NL).

Het doel van het verkennend bodemonderzoek in deze situatie is aan te tonen dat op de onderzoekslocatie redelijkerwijs gesproken geen verontreinigende stoffen aanwezig zijn in de grond of het freatisch grondwater in gehalten boven respectievelijk de achtergrondwaarde en de streefwaarde.

De locatie heeft een oppervlakte van circa 150 m<sup>2</sup>.

In tabel 3 zijn de uit te voeren veld- en laboratoriumwerkzaamheden schematisch weergegeven. De werkzaamheden zijn gebaseerd op de in de tabel genoemde strategie.

Tabel 3 Onderzoeksstrategie en veld- en laboratoriumonderzoek

Onderzoeksstrategie voor een onverdachte niet-lijnvormige locatie (ONV-NL)					
Veldonderzoek			Laboratoriumonderzoek		
Aantal boringen en peilbuizen			Aantal (meng)monsters		
Boring tot 0,5 m	èn boring tot grondwater <sup>1</sup>	èn boring met peilbuis	Grond		Grondwater
			Bovengrond	Ondergrond	
2	1	1	1	1	1

<sup>1</sup> indien de grondwaterspiegel zich ondieper dan 1,0 m-mv bevindt, geldt een boordiepte van 1,0 m. Indien de grondwaterspiegel zich dieper dan 2,0 m-mv bevindt, geldt een boordiepte van 2,0 m.

Aanvullend onderzoek naar asbest in de bodem wordt, op basis van de resultaten van het vooronderzoek (en het (toekomstige) gebruik van de locatie), op voorhand niet noodzakelijk geacht. Alleen als 'niet definieerbaar' (meerdere soorten) puin wordt aangetroffen zal onderzoek naar asbest worden overwogen.



## 3 VELDONDERZOEK

### 3.1 Uitvoering

Het veldonderzoek is uitgevoerd door minimaal 1 gecertificeerd persoon van PJ Milieu BV (bijlage 2, verklaring onafhankelijkheid uitvoering veldwerk) conform de Beoordelingsrichtlijn voor het SIKB-procescertificaat voor veldwerk bij milieuhygiënisch bodemonderzoek (BRL SIKB 2000) en de protocollen 2001<sup>4</sup> en 2002<sup>5</sup>.

Op 7 februari 2018 is het veldwerk uitgevoerd als omschreven in paragraaf 2.3. De verrichte boringen en de geplaatste peilbuis zijn gecodeerd vanaf nr. 1.

Het grondwater is bemonsterd op 14 februari 2018. Gelijktijdig zijn de stand, de zuurgraad (pH), het geleidingsvermogen (ec) en de troebelheid van het grondwater bepaald.

De situering van de boorpunten is aangegeven op de tekening (bijlage 7). Een uitgebreide omschrijving van de onderzoeksmethodiek is opgenomen in bijlage 5.

### 3.2 Resultaten

In bijlage 2 is van elke boring een boorprofiel opgenomen. De globale bodemopbouw van de locatie is in tabel 4 omschreven.

Tabel 4 Globale bodemopbouw onderzoekslocatie

Traject (m-mv)	Lithologische beschrijving
0,1 – 3,3	Zand, zeer fijn tot matig grof, zwak siltig, deels zwak grindig en deels zwak humeus

m-mv = meter minus maaiveld

#### *Zintuiglijke waarnemingen vaste bodem*

Bij de uitvoering van het veldwerk zijn bij de boringen 2 (traject 0,1-1,5 m-mv) en 3 (traject 0,1-0,5 m-mv) sporen baksteenpuin aangetroffen. Boring 2 is voortijdig gestaakt op 1,5 m-mv vanwege de aanwezigheid van een handmatige ondoordringbare laag.

In het omhoog gebrachte materiaal zijn geen asbestverdachte materialen aangetroffen. Op basis hiervan en op basis van het in hoofdstuk 2 genoemde wordt niet verwacht dat de bodem ter plaatse asbest bevat. Aanvullend onderzoek gericht op asbest kan achterwege blijven.

Tenslotte zijn geen andere bijzonderheden (waaronder olie-indicaties) of bijmengingen aangetroffen, die kunnen duiden op aanwezigheid van bodemverontreiniging.

<sup>4</sup> Plaatsen van handboringen en peilbuizen, maken van boorbeschrijvingen, nemen van grondmonsters en waterpassen

<sup>5</sup> Het nemen van grondwatermonsters

*Grondwaterstand, zuurgraad, geleidingsvermogen en troebelheid*

In tabel 5 zijn de resultaten van de veldmetingen aan het grondwater schematisch weergegeven.

Tabel 5 Veldmetingen grondwater

Peilbuis	Datum monstername	Grondwaterstand (m-mv)	Zuurgraad (-)	Geleidbaarheid ( $\mu\text{S}/\text{cm}$ )	Troebelheid (NTU)
1	14 februari 2018	1,78	6,96	110	33,1

De in tabel 5 genoemde waarde aan zuurgraad kan als normaal beschouwd worden.

De geleidbaarheid is laag.

De troebelheid is hoger dan 10 NTU. Ondanks goed voorpompen en een laag afpompdebiet is geen helder watermonster verkregen. Dit kan van invloed zijn op het analyseresultaat.

*Zintuiglijke waarnemingen grondwater*

In tabel 6 zijn de zintuiglijke waarnemingen bij de watermonstername schematisch weergegeven.

Tabel 6 Zintuiglijke waarnemingen grondwater

Peilbuis	Bijzonderheden	Goed-/slechtlopend	Belucht
1	Geen	Goedlopend	Nee

## 4 LABORATORIUMONDERZOEK

### 4.1 Uitvoering

De verzamelde monsters zijn ter analyse aangeboden aan het RvA-geaccrediteerde laboratorium Eurofins Analytico Milieu B.V. te Barneveld.

De resultaten van het veldonderzoek geven geen aanleiding meerdere (meng)monsters te onderzoeken of andere analyses uit te voeren dan conform de gehanteerde strategie (zie paragraaf 2.3).

In tabel 7 zijn de monsteromschrijvingen en de stoffen waarop de betreffende monsters zijn onderzocht, schematisch weergegeven.

Tabel 7 Monsteromschrijvingen en geanalyseerde parameters

Monstercode	Boringen	Traject (m-mv)*	Geanalyseerde parameters
<b>Grond</b>			
MM-1	1, 2 en 4	0,1 - 0,5	Standaardpakket bodem <sup>6</sup> , lutum en organische stof
MM-2	2	0,5 - 1,5	Standaardpakket bodem, lutum en organische stof
<b>Grondwater</b>			
1-1-1	1	2,2 - 3,2	Standaardpakket grondwater <sup>7</sup>

MM = mengmonster

\* = het betreft de minimale en maximale monsternamediepte. Op het analysecertificaat is het monsternametraject per boring weergegeven

### 4.2 Analyseresultaten

De analysecertificaten zijn opgenomen in bijlage 3.

De analyseresultaten zijn getoetst met behulp van BoToVa aan de achtergrond-/streef<sup>8</sup>- en interventiewaarden en indicatief<sup>9</sup> volgens het Besluit<sup>10</sup> en de Regeling<sup>11</sup> bodemkwaliteit. Verder informatie over het toetsingskader is opgenomen in bijlage 6.

<sup>6</sup> Droge stof, metalen (barium, cadmium, kobalt, koper, kwik, molybdeen, nikkel, lood en zink), minerale olie (GC), PAK (10) en PCB (7)

<sup>7</sup> Metalen (barium, cadmium, kobalt, koper, kwik, molybdeen, nikkel, lood en zink), aromaten (BTEXN), styreen, VOCL (11), vinylchloride, 1,1 dichlooretheen, chloorpropanen (3), bromoform en minerale olie (GC)  
<sup>8</sup> Het betreffen de door de gemeente vastgestelde locatiespecifieke achtergrondwaarden (zie bodemkwaliteitskaart) en/of de landelijk vastgestelde generieke waarden (AW2000)

<sup>9</sup> Mogelijke klassen zijn: 'Altijd toepasbaar', 'Klasse Wonen', 'Klasse Industrie', 'Niet toepasbaar' en 'Nooit toepasbaar'

<sup>10</sup> Besluit van 22 november 2007

<sup>11</sup> Regeling van 13 december 2007, nr. DJZ2007124397. Tevens zijn navolgende wijzigingen van de Regeling van toepassing

Het resultaat van de toetsing is in bijlage 4 numeriek weergegeven. In onderstaande tabellen is het resultaat van de toetsing verwoord<sup>12</sup> opgenomen voor respectievelijk de grond en het grondwater.

Tabel 8 Monsteromschrijving grond(meng)monsters en resultaat toetsing

Monstercode	Boringen	Grondsoort*	Bijmengingen**	Resultaat toetsing***	Klasse-indeling%
<b>Bovengrond</b> MM-1	1, 2 en 4	Grond	-	-	Altijd toepasbaar
<b>Ondergrond</b> MM-2	2	Grond	Baksteen	Licht: PAK (2,3)	Altijd toepasbaar

MM = mengmonster

\* = indeling in hoofdnamen: zand, grond (humeus zand), klei, leem of veen

\*\* = voor de mate en voor meer details wordt verwezen naar de boorprofielen in bijlage 2

\*\*\* = mate van verhoging (licht, matig of sterk). Tussen haakjes het gemeten gehalte in mg/kg d.s.

- = geen bijmengingen of geen verhoogde gehalten boven de achtergrondwaarden

% = betreft indicatieve toetsing aan Besluit en Regeling bodemkwaliteit

Tabel 9 Monsteromschrijving grondwater en resultaat toetsing

Monstercode	Peilbuis	Resultaat toetsing*
1-1-1	1	Licht: koper (20), molybdeen (9,1) en nikkel (23)

\* = mate van verhoging (licht, matig of sterk). Tussen haakjes het gemeten gehalten in µg/l

- = geen verhoogde gehalten boven de streefwaarden

Zoals eerder aangegeven is de troebelheid van het grondwater formeel te hoog. Deze heeft de resultaten van het bodemonderzoek echter niet negatief beïnvloed. In het grondwater zijn namelijk geen sterk verhoogde gehalten aangetoond.

<sup>12</sup>

- niet verhoogd: het gehalte overschrijft de achtergrond-/streefwaarde niet; er is in principe sprake van een 'schoon' monster (NB: ook de als licht verhoogd gerapporteerde 'parameters \* factor 0,7' kunnen als 'niet verhoogd' worden beschouwd, indien alle individuele parameters de detectiegrens AS3000 niet overschrijden)
- licht verhoogd: het gehalte overschrijft de achtergrond-/streefwaarde, maar de tussenwaarde (het gemiddelde van de achtergrond-/streef- en interventiewaarde) wordt niet overschreden. De verontreiniging is naar verwachting dermate gering dat veelal geen nadere actie (onderzoek of sanering) noodzakelijk is
- matig verhoogd: het gehalte overschrijft de tussenwaarde. Nader onderzoek kan worden aanbevolen om te bepalen of er inderdaad sprake is van relevante bodemverontreiniging
- sterk verhoogd: het gehalte overschrijft de interventiewaarde. Nader onderzoek naar de aard, mate, omvang en oorzaken van de verontreiniging is in de meeste gevallen noodzakelijk

## 5 CONCLUSIES EN AANBEVELINGEN

### 5.1 Conclusies

Op basis van de resultaten van het uitgevoerde vooronderzoek is geconcludeerd dat de onderzoekslocatie overdacht is ten aanzien van bodemverontreiniging. De opzet van het bodemonderzoek is gebaseerd op de NEN 5740.

Geconcludeerd wordt dat de hypothese 'onverdachte locatie' geen stand houdt. Enkele parameters zijn aangetoond in een gehalte waarbij in lichte mate sprake is van verontreiniging. Een aanvullend onderzoek met een gewijzigde hypothese wordt echter niet noodzakelijk geacht.

De vastgestelde milieuhygiënische bodemkwaliteit vormt geen belemmering voor de aanvraag van een omgevingsvergunning.

### 5.2 Aanbevelingen

De onderzoeksresultaten geven geen aanleiding om aanvullend of nader bodemonderzoek te adviseren.

Het onderzoek is onder Kwalibo (een onderdeel van het Besluit bodemkwaliteit) uitgevoerd. Het betreft echter geen partijkeuring. Bij afvoer van grond of verhardingsmaterialen van de locatie kan er sprake zijn van verwerkingskosten. Door derden kan, ongeacht de resultaten van dit bodemonderzoek, een keuring van de af te voeren partij verlangd worden.

# Bijlage | 1

Documenten vooronderzoek



Foto 01



Foto 02



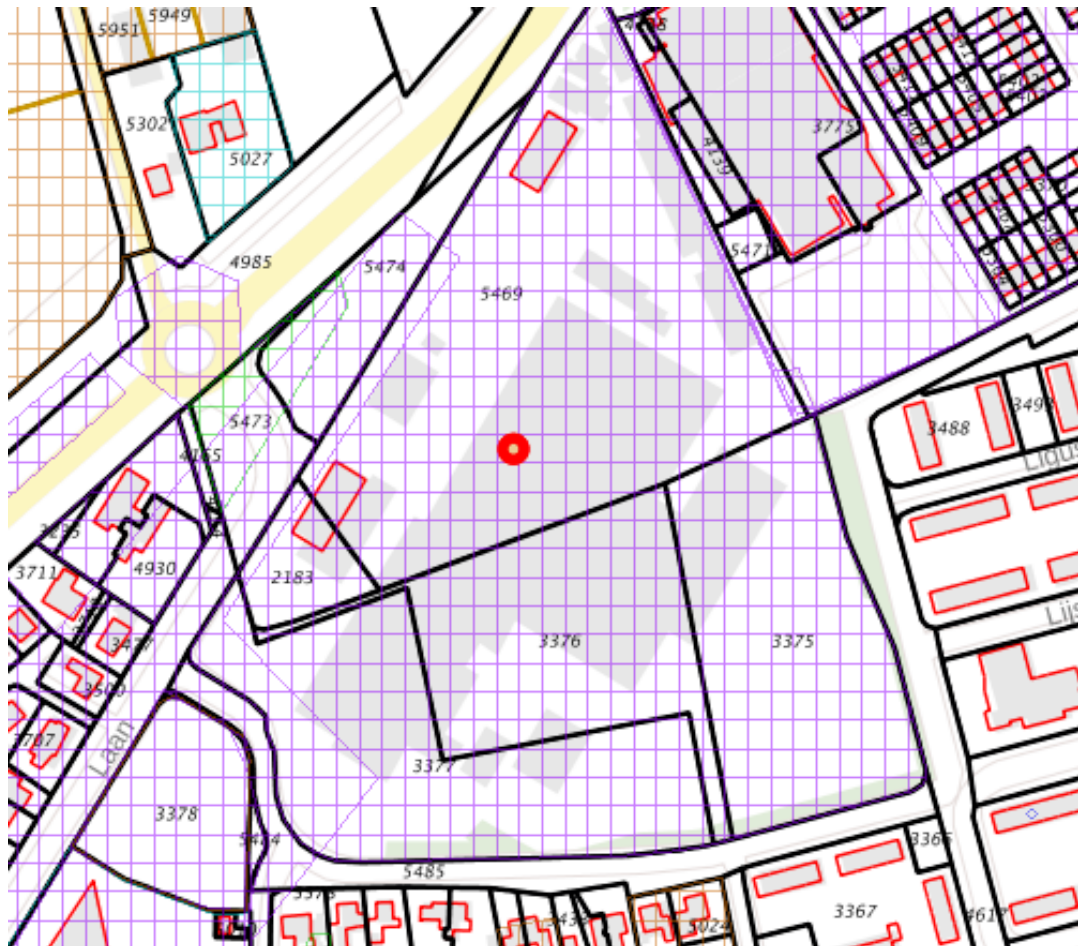
Foto 03



## Rapport Bodemloket

GE030200134  
Laan 110

Datum: 14-02-2018



### Legenda

Locatie	
Voortgang onderzoek	Gegevens aanwezig, status onbekend
	Saneringsactiviteit
	Voldoende onderzocht/gesaneerd
	Onderzoek uitvoeren
	Historie bekend
Mijnsteengebieden	Mijnsteengebieden Limburg Besluit Bodemkwaliteit



## Inhoud

- 1 Algemeen
  - 1.1 Administratieve gegevens
  - 1.2 Statusinformatie
  - 1.3 Verontreinigende (onderzochte) activiteiten
  - 1.4 Onderzoeksrapporten
  - 1.5 Besluiten
  - 1.6 Saneringsinformatie
  - 1.7 Contactgegevens
- 2 Disclaimer

### 1 Algemeen

Dit rapport is opgesteld met de gegevens uit <http://www.bodemloket.nl/>

#### 1.1 Administratieve gegevens

Locatiennaam: Laan 110  
 Identificatiecode volgens bevoegd gezag: GE030200134  
 Locatiecode gemeentelijk BIS: AA030200134  
 Adres: Laan 110 8071JC Nunspeet  
 Gegevensbeheerder: Nunspeet  
 Als de gegevensbeheerder de provincie is, kan er bij de gemeente en/of de omgevingsdienst waar de locatie onder valt meer informatie beschikbaar zijn.

#### 1.2 Statusinformatie

Vervolg: voldoende onderzocht.  
 Omschrijving: De resultaten van het uitgevoerde (historische) bodemonderzoek geven aan dat de (voormalige) activiteiten en/of de onderzoekslocatie voldoende zijn onderzocht in het kader van de Wet bodembescherming.

#### 1.3 Verontreinigende (onderzochte) activiteiten

Omschrijving	Start	Eind
opslag van zuren of basen (631201)	1980	onbekend
chemische afvalstoffenopslag/ kca-depot (900027)	1980	onbekend
voedingsmiddelenfabriek n.e.g. (15892)	1980	onbekend
zuivelfabriek (15511)	1972	onbekend
melkpoeder- en zuivelconservenfabriek (15513)	1970	onbekend

#### 1.4 Onderzoeksrapporten

Type	Auteur	Nummer	Datum
Verkennd onderzoek NEN 5740		13628	2013-06-25
Nul- of	Tebodin	3315001	2004-10-20

Eindsituatieonderzoek			
Nader onderzoek	Tebodin	3315001	2004-10-20
Nader onderzoek	Tebodin	33407	2004-10-20
Nul- of Eindsituatieonderzoek	tebodin raadg. ing.		1993-12-01

## 1.5 Besluiten

Type	Kenmerk	Datum
Vaststellen rapportage NO	MW2003.6556	2005-03-03

## 1.6 Saneringsinformatie

Bovengronds	Ondergronds	Start	Eind
-------------	-------------	-------	------

## 1.7 Contact

Geen contact informatie beschikbaar voor GE-Nunspeet

## 2 Disclaimer

De bodeminformatie omvat alleen informatie die bij de provincie en gemeenten bekend is. Wanneer er geen gegevens op de kaart staan kunnen we niet met zekerheid zeggen dat de ondergrond schoon is. Andersom wijzen historische bedrijfsactiviteiten op de kaart niet zonder meer op bodemverontreiniging. Om daar duidelijkheid in te krijgen moet de bodem verder onderzocht worden.

De inhoud van deze bodeminformatiekaart is met de grootste zorg samengesteld. Toch kan het voorkomen dat de informatie verouderd is of onjuistheden bevat. Wij vragen daarvoor uw begrip. Neem voor de meest actuele situatie van een locatie contact op met de gegevensbeheerder van de locatie. De contactgegevens van de gegevensbeheerder staat hierboven.

Uw reactie stellen we op prijs. Het geeft ons gelegenheid de fouten en gebreken te herstellen. Rijkswaterstaat beheert de website Bodemloket. Vragen over de werking van de website kunt u stellen via onze helpdesk: <http://www.bodemplus.nl/helpdesk>.

## Bijlage | 2

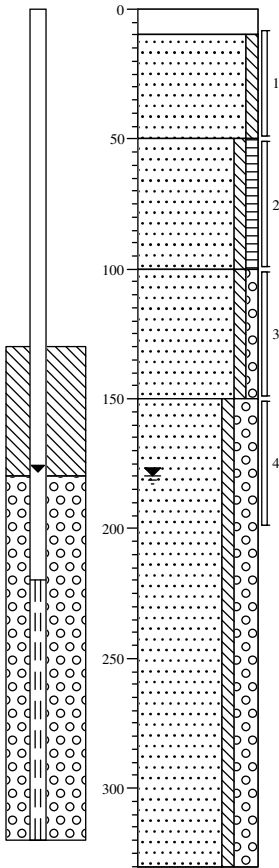
Boorprofielen met legenda

Verklaring onafhankelijkheid uitvoering veldwerk

**Boring:**

**1**

Datum: 07-02-2018

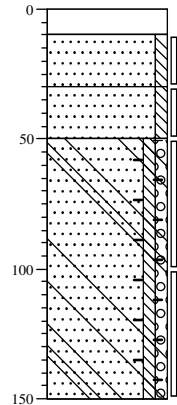


0	klinker
10	Zand, matig fijn, zwak siltig, lichtbeige, Edelmanboor
50	Zand, matig fijn, zwak siltig, zwak humeus, donkerbeige, Edelmanboor
100	Zand, matig fijn, zwak siltig, zwak grindig, lichtbeige, Edelmanboor
150	Zand, zeer fijn, zwak siltig, sterk grindig, lichtgrijs, Zuigerboor
330	

**Boring:**

**2**

Datum: 07-02-2018

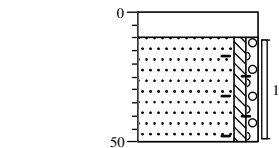


0	klinker
10	Zand, matig grof, zwak siltig, lichtbeige, Edelmanboor
30	Zand, matig fijn, zwak siltig, neutraal, Edelmanboor
50	Zand, matig fijn, zwak siltig, zwak grindig, sporen baksteen, sporen glas, neutraaloranje, Edelmanboor, Gestaaft
150	

**Boring:**

**3**

Datum: 07-02-2018

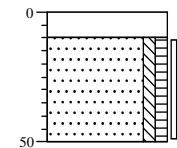


0	klinker
10	Zand, matig grof, zwak siltig, zwak grindig, sporen baksteen, neutraalbeige, Edelmanboor
50	

**Boring:**

**4**

Datum: 07-02-2018



0	klinker
10	Zand, matig fijn, zwak siltig, zwak humeus, donkerbeige, Edelmanboor
50	

# Legenda (conform NEN 5104)

## grind

	Grind, siltig
	Grind, zwak zandig
	Grind, matig zandig
	Grind, sterk zandig
	Grind, uiterst zandig

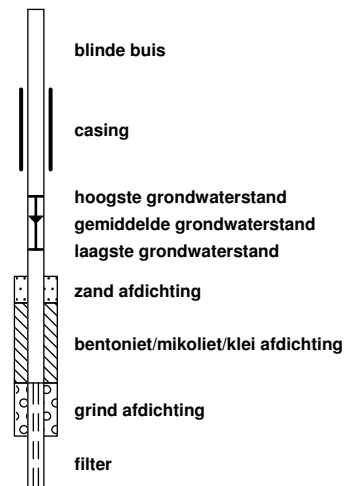
## zand

	Zand, kleiig
	Zand, zwak siltig
	Zand, matig siltig
	Zand, sterk siltig
	Zand, uiterst siltig

## veen

	Veen, mineraalarm
	Veen, zwak kleiig
	Veen, sterk kleiig
	Veen, zwak zandig
	Veen, sterk zandig

## peilbuis



## klei

	Klei, zwak siltig
	Klei, matig siltig
	Klei, sterk siltig
	Klei, uiterst siltig
	Klei, zwak zandig
	Klei, matig zandig
	Klei, sterk zandig

## leem

	Leem, zwak zandig
	Leem, sterk zandig

## overige toevoegingen

	zwak humeus
	matig humeus
	sterk humeus
	zwak grindig
	matig grindig
	sterk grindig

## geur

- geen geur
- zwakke geur
- matige geur
- sterke geur
- uiterste geur

## olie

- geen olie-water reactie
- zwakke olie-water reactie
- matige olie-water reactie
- sterke olie-water reactie
- uiterste olie-water reactie

## p.i.d.-waarde

- >0
- >1
- >10
- >100
- >1000
- >10000

## monsters

- geroerd monster
- ongeroerd monster
- volumering

## overig

- bijzonder bestanddeel
- Gemiddeld hoogste grondwaterstand
- grondwaterstand
- Gemiddeld laagste grondwaterstand

- slib
- water

**Projectcode:** 1630505A  
**Locatie:** Laan 110 Nunspeet  
**Projectleider:** Gert Staal

**BRL SIKB:**

<input type="checkbox"/>	1000	Monsterneming voor partijkeuringen
<input checked="" type="checkbox"/>	2000	Veldwerk bij milieuhygiënisch bodemonderzoek
<input type="checkbox"/>	2100	Mechanisch boren
<input type="checkbox"/>	6000	Milieukundige begeleiding van (water)bodemsaneringen en nazorg

**Protocollen:**


<input type="checkbox"/>	1001	Monsterneming voor partijkeuringen grond en baggerspecie
<input type="checkbox"/>	1002	Monsterneming voor partijkeuringen niet-vormgegeven bouwstoffen
<input checked="" type="checkbox"/>	2001	Plaatsen van handboringen en peilbuizen, maken van boorbeschrijvingen, nemen van grondmonsters en waterpassen
<input checked="" type="checkbox"/>	2002	Het nemen van grondwatermonsters
<input type="checkbox"/>	2003	Veldwerk bij milieuhygiënisch waterbodemonderzoek
<input type="checkbox"/>	2018	Locatie-inspectie en monsterneming van asbest in bodem
<input type="checkbox"/>	2101	Mechanisch boren
<input type="checkbox"/>	6001	Milieukundige begeleiding landbodemsanering met conventionele methoden
<input type="checkbox"/>	6002	Milieukundige begeleiding van landbodemsanering met in-situ methoden

Ik verklaar dat het veldwerk onafhankelijk van de opdrachtgever is uitgevoerd conform de eisen van de BRL SIKB 2000 en de daarbij behorende protocollen.

**Naam:**

R.D. van de Bunt

**Handtekening:**



R. F. Rigter



## Bijlage | 3

### Analysecertificaten



PJ Milieu BV  
T.a.v. Gert Staal  
Nijverheidsstraat 21  
3861 RJ NIJKERK

## Analyscertificaat

Datum: 12-Feb-2018

Hierbij ontvangt u de resultaten van het navolgende laboratoriumonderzoek.

Certificaatnummer/Versie	2018019131/1
Uw project/verslagnummer	1630505A
Uw projectnaam	Laan 110 Nunspeet
Uw ordernummer	
Monster(s) ontvangen	07-Feb-2018

Dit certificaat mag uitsluitend in zijn geheel worden gereproduceerd.  
De analyse resultaten hebben alleen betrekking op het beproefde object.

De grondmonsters worden tot 4 weken na datum ontvangst bewaard en watermonsters tot 2 weken na datum ontvangst. Zonder tegenbericht worden de monsters nadien afgevoerd.  
Indien de monsters langer bewaard dienen te blijven verzoeken wij U dit exemplaar uiterlijk 1 werkdag voor afloop van de standaardbewaarperiode ondertekend aan ons te retourneren. Voor de kosten van het langer bewaren van monsters verwijzen wij naar de prijslijst.

Bewaren tot:

Datum:

Naam:

Handtekening:

Wij vertrouwen erop uw opdracht hiermee naar verwachting te hebben uitgevoerd, mocht U naar aanleiding van dit analyscertificaat nog vragen hebben verzoeken wij U contact op te nemen met de afdeling Verkoop en Advies.

Met vriendelijke groet,

Eurofins Analytico B.V.



Ing. A. Veldhuizen  
Technical Manager

Eurofins Analytico B.V.

Gildeweg 42-46  
3771 NB Barneveld  
P.O. Box 459  
3770 AL Barneveld NL

Tel. +31 (0)34 242 63 00  
Fax +31 (0)34 242 63 99  
E-mail [info-env@eurofins.nl](mailto:info-env@eurofins.nl)  
Site [www.eurofins.nl](http://www.eurofins.nl)

BNP Paribas S.A. 227 9245 25  
IBAN: NL71BNPA0227924525  
BIC: BNPANL2A  
KvK/CoC No. 09088623  
BTW/VAT No. NL 8043.14.883.B01

Eurofins Analytico B.V. is ISO 14001: 2004 gecertificeerd door TÜV en erkend door het Vlaamse Gewest (OVAM en Dep. Omgeving), het Brusselse Gewest (BIM), het Waalse Gewest (DGRNE-OWD) en door de overheid van Luxemburg (MEV).



## Analysecertificaat

Uw project/verslagnummer	1630505A	Certificaatnummer/Versie	2018019131/1
Uw projectnaam	Laan 110 Nunspeet	Startdatum	08-Feb-2018
Uw ordernummer		Rapportagedatum	12-Feb-2018/14:35
Monsternemer	Ruben van de Bunt	Bijlage	A, B, C
Monstermatrix	Grond (AS3000)	Pagina	1/2

Analyse	Eenheid	1	2
<b>Voorbehandeling</b>			
Cryogeen malen AS3000		Uitgevoerd	Uitgevoerd
<b>Bodemkundige analyses</b>			
S Droge stof	% (m/m)	92.7	90.3
S Organische stof	% (m/m) ds	0.9	1.0
Gloeirest	% (m/m) ds	98.9	98.9
S Korrelgrootte < 2 µm (Lutum)	% (m/m) ds	<2.0	2.2
<b>Metalen</b>			
S Barium (Ba)	mg/kg ds	<20	<20
S Cadmium (Cd)	mg/kg ds	<0.20	<0.20
S Kobalt (Co)	mg/kg ds	<3.0	<3.0
S Koper (Cu)	mg/kg ds	<5.0	<5.0
S Kwik (Hg)	mg/kg ds	<0.050	<0.050
S Molybdeen (Mo)	mg/kg ds	<1.5	<1.5
S Nikkel (Ni)	mg/kg ds	7.1	<4.0
S Lood (Pb)	mg/kg ds	18	27
S Zink (Zn)	mg/kg ds	22	32
<b>Minerale olie</b>			
Minerale olie (C10-C12)	mg/kg ds	<3.0	<3.0
Minerale olie (C12-C16)	mg/kg ds	<5.0	<5.0
Minerale olie (C16-C21)	mg/kg ds	<5.0	<5.0
Minerale olie (C21-C30)	mg/kg ds	<11	<11
Minerale olie (C30-C35)	mg/kg ds	8.1	5.8
Minerale olie (C35-C40)	mg/kg ds	<6.0	<6.0
S Minerale olie totaal (C10-C40)	mg/kg ds	<35	<35
<b>Polychloorbifenylen, PCB</b>			
S PCB 28	mg/kg ds	<0.0010	<0.0010
S PCB 52	mg/kg ds	<0.0010	<0.0010
S PCB 101	mg/kg ds	<0.0010	<0.0010
S PCB 118	mg/kg ds	<0.0010	<0.0010

Nr.	Monsteromschrijving	Datum monstername	Monster nr.
1	MM-1	07-Feb-2018	9943432
2	MM-2	07-Feb-2018	9943433

Eurofins Analytico B.V.

Gildeweg 42-46  
3771 NB Barneveld  
P.O. Box 459  
3770 AL Barneveld NL

Tel. +31 (0)34 242 63 00  
Fax +31 (0)34 242 63 99  
E-mail info-env@eurofins.nl  
Site www.eurofins.nl

BNP Paribas S.A. 227 9245 25  
IBAN: NL71BNPA0227924525  
BIC: BNPANL2A  
KvK/CoC No. 09088623  
BTW/VAT No. NL 8043.14.883.B01



Q: door RvA geaccrediteerde verrichting  
R: AP04 erkende verrichting  
S: AS SIKB erkende verrichting  
V: VLAREL erkende verrichting  
M: MCERTS erkend

Dit certificaat mag uitsluitend in zijn geheel worden gereproduceerd.  
Eurofins Analytico B.V. is ISO 14001: 2004 gecertificeerd door TÜV en erkend door het Vlaamse Gewest (OVAM en Dep. Omgeving), het Brusselse Gewest (BIM), het Waalse Gewest (DGRNE-OWD) en door de overheid van Luxemburg (MEV).



## Analysecertificaat

Uw project/verslagnummer	1630505A	Certificaatnummer/Versie	2018019131/1
Uw projectnaam	Laan 110 Nunspeet	Startdatum	08-Feb-2018
Uw ordernummer		Rapportagedatum	12-Feb-2018/14:35
Monsternemer	Ruben van de Bunt	Bijlage	A, B, C
Monstermatrix	Grond (AS3000)	Pagina	2/2

Analyse	Eenheid	1	2
S PCB 138	mg/kg ds	<0.0010	<0.0010
S PCB 153	mg/kg ds	<0.0010	<0.0010
S PCB 180	mg/kg ds	<0.0010	<0.0010
S PCB (som 7) (factor 0,7)	mg/kg ds	0.0049 <sup>1)</sup>	0.0049 <sup>1)</sup>
<b>Polycyclische Aromatische Koolwaterstoffen, PAK</b>			
S Naftaleen	mg/kg ds	<0.050	<0.050
S Fenanthreen	mg/kg ds	0.092	0.25
S Anthraceen	mg/kg ds	<0.050	0.076
S Fluorantheen	mg/kg ds	0.23	0.51
S Benzo(a)anthraceen	mg/kg ds	0.16	0.32
S Chryseen	mg/kg ds	0.17	0.34
S Benzo(k)fluorantheen	mg/kg ds	0.081	0.16
S Benzo(a)pyreen	mg/kg ds	0.13	0.24
S Benzo(ghi)peryleen	mg/kg ds	0.093	0.17
S Indeno(123-cd)pyreen	mg/kg ds	0.090	0.19
S PAK VROM (10) (factor 0,7)	mg/kg ds	1.1	2.3

Nr.	Monsterschrijving	Datum monstername	Monster nr.
1	MM-1	07-Feb-2018	9943432
2	MM-2	07-Feb-2018	9943433

Eurofins Analytico B.V.

Gildeweg 42-46  
3771 NB Barneveld  
P.O. Box 459  
3770 AL Barneveld NL

Tel. +31 (0)34 242 63 00  
Fax +31 (0)34 242 63 99  
E-mail info-env@eurofins.nl  
Site www.eurofins.nl

BNP Paribas S.A. 227 9245 25  
IBAN: NL71BNPA0227924525  
BIC: BNPANL2A  
KvK/CoC No. 09088623  
BTW/VAT No. NL 8043.14.883.B01



Q: door RvA geaccrediteerde verrichting  
R: AP04 erkende verrichting  
S: AS SIKB erkende verrichting  
V: VLAREL erkende verrichting  
M: MCERTS erkend

Dit certificaat mag uitsluitend in zijn geheel worden gereproduceerd.  
Eurofins Analytico B.V. is ISO 14001: 2004 gecertificeerd door TÜV en erkend door het Vlaamse Gewest (OVAM en Dep. Omgeving), het Brusselse Gewest (BIM), het Waalse Gewest (DGRNE-OWD) en door de overheid van Luxemburg (MEV).





**Bijlage (A) met deelmonsterinformatie behorende bij analysecertificaat 2018019131/1**

Pagina 1/1

Monster nr.	Boornr	Omschrijving	Van	Tot	Barcode	Monsteromschrijving
9943432	1	1	7	50	0535167922	MM-1
9943432	2	1	10	30	0535167931	
9943432	2	2	30	50	0535167924	
9943432	4	1	10	50	0535168652	
9943433	2	3	50	100	0535167920	MM-2
9943433	2	4	100	150	0535168644	



**Eurofins Analytico B.V.**

Gildeweg 42-46  
 3771 NB Barneveld  
 P.O. Box 459  
 3770 AL Barneveld NL

Tel. +31 (0)34 242 63 00  
 Fax +31 (0)34 242 63 99  
 E-mail [info-env@eurofins.nl](mailto:info-env@eurofins.nl)  
 Site [www.eurofins.nl](http://www.eurofins.nl)

BNP Paribas S.A. 227 9245 25  
 IBAN: NL71BNPA0227924525  
 BIC: BNPANL2A  
 KvK/CoC No. 09088623  
 BTW/VAT No. NL 8043.14.883.B01

Eurofins Analytico B.V. is ISO 14001: 2004 gecertificeerd door TÜV en erkend door het Vlaamse Gewest (OVAM en Dep. Omgeving), het Brusselse Gewest (BIM), het Waalse Gewest (DGRNE-OWD) en door de overheid van Luxemburg (MEV).

**Bijlage (B) met opmerkingen behorende bij analysecertificaat 2018019131/1**

Pagina 1/1

**Opmerking 1)**De toetswaarde van de som is gelijk aan de sommatie van  $0,7 \cdot RG$ **Eurofins Analytico B.V.**

Gildeweg 42-46      Tel. +31 (0)34 242 63 00  
3771 NB Barneveld      Fax +31 (0)34 242 63 99  
P.O. Box 459      E-mail [info-env@eurofins.nl](mailto:info-env@eurofins.nl)  
3770 AL Barneveld NL      Site [www.eurofins.nl](http://www.eurofins.nl)

BNP Paribas S.A. 227 9245 25  
IBAN: NL71BNPA0227924525  
BIC: BNPNL2A  
KvK/CoC No. 09088623  
BTW/VAT No. NL 8043.14.883.B01

Eurofins Analytico B.V. is ISO 14001: 2004 gecertificeerd door TÜV en erkend door het Vlaamse Gewest (OVAM en Dep. Omgeving), het Brusselse Gewest (BIM), het Waalse Gewest (DGRNE-OWD) en door de overheid van Luxemburg (MEV).



**Bijlage (C) met methodeverwijzingen behorende bij analysecertificaat 2018019131/1**

Pagina 1/1

Analyse	Methode	Techniek	Methode referentie
Cryogeen malen AS3000	W0106	Voorbehandeling	Cf. AS3000
Droge Stof	W0104	Gravimetrie	Cf. pb 3010-2 en gw. NEN-EN 15934
Organische stof (gloeiverlies)	W0109	Gravimetrie	Cf. pb 3010-3 en cf. NEN 5754
Korrelgrootte < 2 µm (lutum)	W0171	Sedimentatie	Cf. pb 3010-4 en cf. NEN 5753
Barium (Ba)	W0423	ICP-MS	Cf. pb 3010-5 en cf. NEN-EN-ISO 17294-2
Cadmium (Cd)	W0423	ICP-MS	Cf. pb 3010-5 en cf. NEN-EN-ISO 17294-2
Kobalt (Co)	W0423	ICP-MS	Cf. pb 3010-5 en cf. NEN-EN-ISO 17294-2
Koper (Cu)	W0423	ICP-MS	Cf. pb 3010-5 en cf. NEN-EN-ISO 17294-2
Kwik (Hg)	W0423	ICP-MS	Cf. pb 3010-5 en cf. NEN-EN-ISO 17294-2
Molybdeen (Mo)	W0423	ICP-MS	Cf. pb 3010-5 en cf. NEN-EN-ISO 17294-2
Nikkel (Ni)	W0423	ICP-MS	Cf. pb 3010-5 en cf. NEN-EN-ISO 17294-2
Lood (Pb)	W0423	ICP-MS	Cf. pb 3010-5 en cf. NEN-EN-ISO 17294-2
Zink (Zn)	W0423	ICP-MS	Cf. pb 3010-5 en cf. NEN-EN-ISO 17294-2
Minerale Olie (C10-C40)	W0202	GC-FID	Cf. pb 3010-7 en gw. NEN-EN-ISO 16703
PCB (7)	W0271	GC-MS	Cf. pb 3010-8 en gw. NEN 6980
PAK som AS3000/AP04	W0271	GC-MS	Cf. pb. 3010-6 en gw. NEN-ISO 18287
PAK (10) (VROM)	W0271	GC-MS	Cf. pb. 3010-6 en gw. NEN-ISO 18287

Nadere informatie over de toegepaste onderzoeksmethoden alsmede een classificatie van de meetonzekerheid staan vermeld in ons overzicht "Specificaties analysemethoden", versie juni 2016.



**Eurofins Analytico B.V.**

Gildeweg 42-46  
3771 NB Barneveld  
P.O. Box 459  
3770 AL Barneveld NL

Tel. +31 (0)34 242 63 00  
Fax +31 (0)34 242 63 99  
E-mail [info-env@eurofins.nl](mailto:info-env@eurofins.nl)  
Site [www.eurofins.nl](http://www.eurofins.nl)

BNP Paribas S.A. 227 9245 25  
IBAN: NL71BNPA0227924525  
BIC: BNPANL2A  
KvK/CoC No. 09088623  
BTW/VAT No. NL 8043.14.883.B01

Eurofins Analytico B.V. is ISO 14001: 2004 gecertificeerd door TÜV en erkend door het Vlaamse Gewest (OVAM en Dep. Omgeving), het Brusselse Gewest (BIM), het Waalse Gewest (DGRNE-OWD) en door de overheid van Luxemburg (MEV).

## Bijlage | 4

Toetsing analyseresultaten

**Toetsing analyseresultaten grond**

Certificaatnummer 2018019131  
 Uw projectnummer 1630505A  
 Uw projectnaam Laan 110 Nunspeet  
 Datum monstername 07-02-2018

Parameter	Eenheid	MM-1	GSSD	+/-	RG	AW	T	I
<b>Bodemkundige analyses</b>								
Droge stof	% (m/m)	92,7	92,7					
Organische stof	% (m/m) ds	0,9	2,0					
Korrelgrootte < 2 µm (Lutum)	% (m/m) ds	<2,0	1,4					
<b>Metalen</b>								
Barium (Ba)	mg/kg ds	<20	54,25		20,0	190,0	555,0	920,0
Cadmium (Cd)	mg/kg ds	<0,20	0,241	-	0,2	0,6	6,8	13,0
Kobalt (Co)	mg/kg ds	<3,0	7,383	-	3,0	15,0	103,0	190,0
Koper (Cu)	mg/kg ds	<5,0	7,241	-	5,0	40,0	115,0	190,0
Kwik (Hg)	mg/kg ds	<0,050	0,0502	-	0,05	0,15	18,1	36,0
Molybdeen (Mo)	mg/kg ds	<1,5	1,05	-	1,5	1,5	95,8	190,0
Nikkel (Ni)	mg/kg ds	7,1	20,71	-	4,0	35,0	67,5	100,0
Lood (Pb)	mg/kg ds	18	28,33	-	10,0	50,0	290,0	530,0
Zink (Zn)	mg/kg ds	22	52,2	-	20,0	140,0	430,0	720,0
<b>Minerale olie</b>								
Minerale olie totaal (C10-C40)	mg/kg ds	<35	122,5	-	35,0	190,0	2600,0	5000,0
<b>Polychloorbifenylen, PCB</b>								
PCB 28	mg/kg ds	<0,0010	0,0035					
PCB 52	mg/kg ds	<0,0010	0,0035					
PCB 101	mg/kg ds	<0,0010	0,0035					
PCB 118	mg/kg ds	<0,0010	0,0035					
PCB 138	mg/kg ds	<0,0010	0,0035					
PCB 153	mg/kg ds	<0,0010	0,0035					
PCB 180	mg/kg ds	<0,0010	0,0035					
PCB (som 7) (factor 0,7)	mg/kg ds	0,0049	0,0245	-	0,007	0,02	0,51	1,0
<b>Polycyclische Aromatische Koolwaterstoffen, PAK</b>								
Naftaleen	mg/kg ds	<0,050	0,035					
Fenanthreen	mg/kg ds	0,092	0,092					
Anthraceen	mg/kg ds	<0,050	0,035					
Fluorantheen	mg/kg ds	0,23	0,23					
Benzo(a)anthraceen	mg/kg ds	0,16	0,16					
Chryseen	mg/kg ds	0,17	0,17					
Benzo(k)fluorantheen	mg/kg ds	0,081	0,081					
Benzo(a)pyreen	mg/kg ds	0,13	0,13					
Benzo(ghi)peryleen	mg/kg ds	0,093	0,093					
Indeno(123-cd)pyreen	mg/kg ds	0,090	0,09					
PAK VROM (10) (factor 0,7)	mg/kg ds	1,1	1,116	-	0,35	1,5	20,8	40,0

**Legenda**

- < Achtergrondwaarde of RG  
 + > Achtergrondwaarde  
 ++ > Tussenwaarde (T)  
 +++ > Interventiewaarde (I)  
 Niet getoetst  
 RG Rapportagegrens  
 GSSD Gestandaardiseerd gehalte

GSSD is gecorrigeerd met de volgende gegevens:  
 Lutum: 2,0 % van droge stof en organische stof: 2,0 % van droge stof.

Deze toetsing is uitgevoerd met behulp van BoToVa.

Zie voor info: <http://www.rwsleefomgeving.nl/onderwerpen/bodem-ondergrond/bbk/instrumenten/botova/>

**Toetsing analyseresultaten grond**

Certificaatnummer 2018019131  
 Uw projectnummer 1630505A  
 Uw projectnaam Laan 110 Nunspeet  
 Datum monstername 07-02-2018

Parameter	Eenheid	MM-2	GSSD	+/-	RG	AW	T	I
<b>Bodemkundige analyses</b>								
Droge stof	% (m/m)	90,3	90,3					
Organische stof	% (m/m) ds	1,0	2,0					
Korrelgrootte < 2 µm (Lutum)	% (m/m) ds	2,2	2,2					
<b>Metalen</b>								
Barium (Ba)	mg/kg ds	<20	52,93		20,0	190,0	555,0	920,0
Cadmium (Cd)	mg/kg ds	<0,20	0,2403	-	0,2	0,6	6,8	13,0
Kobalt (Co)	mg/kg ds	<3,0	7,225	-	3,0	15,0	103,0	190,0
Koper (Cu)	mg/kg ds	<5,0	7,192	-	5,0	40,0	115,0	190,0
Kwik (Hg)	mg/kg ds	<0,050	0,0501	-	0,05	0,15	18,1	36,0
Molybdeen (Mo)	mg/kg ds	<1,5	1,05	-	1,5	1,5	95,8	190,0
Nikkel (Ni)	mg/kg ds	<4,0	8,033	-	4,0	35,0	67,5	100,0
Lood (Pb)	mg/kg ds	27	42,34	-	10,0	50,0	290,0	530,0
Zink (Zn)	mg/kg ds	32	75,17	-	20,0	140,0	430,0	720,0
<b>Minerale olie</b>								
Minerale olie totaal (C10-C40)	mg/kg ds	<35	122,5	-	35,0	190,0	2600,0	5000,0
<b>Polychloorbifenylen, PCB</b>								
PCB 28	mg/kg ds	<0,0010	0,0035					
PCB 52	mg/kg ds	<0,0010	0,0035					
PCB 101	mg/kg ds	<0,0010	0,0035					
PCB 118	mg/kg ds	<0,0010	0,0035					
PCB 138	mg/kg ds	<0,0010	0,0035					
PCB 153	mg/kg ds	<0,0010	0,0035					
PCB 180	mg/kg ds	<0,0010	0,0035					
PCB (som 7) (factor 0,7)	mg/kg ds	0,0049	0,0245	-	0,007	0,02	0,51	1,0
<b>Polycyclische Aromatische Koolwaterstoffen, PAK</b>								
Naftaleen	mg/kg ds	<0,050	0,035					
Fenantheen	mg/kg ds	0,25	0,25					
Anthraceen	mg/kg ds	0,076	0,076					
Fluorantheen	mg/kg ds	0,51	0,51					
Benzo(a)anthraceen	mg/kg ds	0,32	0,32					
Chryseen	mg/kg ds	0,34	0,34					
Benzo(k)fluorantheen	mg/kg ds	0,16	0,16					
Benzo(a)pyreen	mg/kg ds	0,24	0,24					
Benzo(ghi)peryleen	mg/kg ds	0,17	0,17					
Indeno(123-cd)pyreen	mg/kg ds	0,19	0,19					
PAK VROM (10) (factor 0,7)	mg/kg ds	2,3	2,291	+	0,35	1,5	20,8	40,0

**Legenda**

- < Achtergrondwaarde of RG  
 + > Achtergrondwaarde  
 ++ > Tussenwaarde (T)  
 +++ > Interventiewaarde (I)  
 Niet getoetst  
 RG Rapportagegrens  
 GSSD Gestandaardiseerd gehalte

GSSD is gecorrigeerd met de volgende gegevens:  
 Lutum: 2,2 % van droge stof en organische stof: 2,0 % van droge stof.

Deze toetsing is uitgevoerd met behulp van BoToVa.

Zie voor info: <http://www.rwsleefomgeving.nl/onderwerpen/bodem-ondergrond/bbk/instrumenten/botova/>



## Toetsing analyseresultaten toepassing van grond/bagger op landbodem

Certificaatnummer 2018019131  
 Uw projectnummer 1630505A  
 Uw projectnaam Laan 110 Nunspeet  
 Datum monsternamen 07-02-2018

Parameter	Eenheid	MM-1	GSSD	+/-	AW	Wonen	Industr.	IW
<b>Bodemkundige analyses</b>								
Droge stof	% (m/m)	92,7	92,7					
Organische stof	% (m/m) ds	0,9	2,0					
Gloeirest	% (m/m) ds	98,9						
Korrelgrootte < 2 µm (Lutum)	% (m/m) ds	<2,0	1,4					
<b>Metalen</b>								
Barium (Ba)	mg/kg ds	<20	54,25					920,0
Cadmium (Cd)	mg/kg ds	<0,20	0,241	-	0,6	1,2	4,3	13,0
Kobalt (Co)	mg/kg ds	<3,0	7,383	-	15,0	35,0	190,0	190,0
Koper (Cu)	mg/kg ds	<5,0	7,241	-	40,0	54,0	190,0	190,0
Kwik (Hg)	mg/kg ds	<0,050	0,0502	-	0,15	0,83	4,8	36,0
Molybdeen (Mo)	mg/kg ds	<1,5	1,05	-	1,5	88,0	190,0	190,0
Nikkel (Ni)	mg/kg ds	7,1	20,71	-	35,0		100,0	100,0
Lood (Pb)	mg/kg ds	18	28,33	-	50,0	210,0	530,0	530,0
Zink (Zn)	mg/kg ds	22	52,2	-	140,0	200,0	720,0	720,0
<b>Minerale olie</b>								
Minerale olie totaal (C10-C40)	mg/kg ds	<35	122,5	-	190,0	190,0	500,0	5000,0
<b>Polychloorbifenylen, PCB</b>								
PCB 28	mg/kg ds	<0,0010	0,0035					
PCB 52	mg/kg ds	<0,0010	0,0035					
PCB 101	mg/kg ds	<0,0010	0,0035					
PCB 118	mg/kg ds	<0,0010	0,0035					
PCB 138	mg/kg ds	<0,0010	0,0035					
PCB 153	mg/kg ds	<0,0010	0,0035					
PCB 180	mg/kg ds	<0,0010	0,0035					
PCB (som 7) (factor 0,7)	mg/kg ds	0,0049	0,0245	-	0,02	0,04	0,5	1,0
<b>Polycyclische Aromatische Koolwaterstoffen, PAK</b>								
Naftaleen	mg/kg ds	<0,050	0,035					
Fenanthreen	mg/kg ds	0,092	0,092					
Anthraceen	mg/kg ds	<0,050	0,035					
Fluorantheen	mg/kg ds	0,23	0,23					
Benzo(a)anthraceen	mg/kg ds	0,16	0,16					
Chryseen	mg/kg ds	0,17	0,17					
Benzo(k)fluorantheen	mg/kg ds	0,081	0,081					
Benzo(a)pyreen	mg/kg ds	0,13	0,13					
Benzo(ghi)peryleen	mg/kg ds	0,093	0,093					
Indeno(123-cd)pyreen	mg/kg ds	0,090	0,09					
PAK VROM (10) (factor 0,7)	mg/kg ds	1,1	1,116	-	1,5	6,8	40,0	40,0

### Legenda

- klasse achtergrondwaarde  
 + klasse wonen  
 ++ klasse industrie  
 +++ niet toepasbaar  
 ++++ nooit toepasbaar  
 GSSD Gestandaardiseerd gehalte

### Eindoordeel Altijd toepasbaar

GSSD is gecorrigeerd met de volgende gegevens:  
 Lutum: 2,0 % van droge stof en organische stof: 2,0 % van droge stof.

Deze toetsing is uitgevoerd met behulp van BoToVa.

Zie voor info: <http://www.rwsleefomgeving.nl/onderwerpen/bodem-ondergrond/bbk/instrumenten/botova/>

## Toetsing analyseresultaten toepassing van grond/bagger op landbodern

Certificaatnummer 2018019131  
 Uw projectnummer 1630505A  
 Uw projectnaam Laan 110 Nunspeet  
 Datum monstername 07-02-2018

Parameter	Eenheid	MM-2	GSSD	+/-	AW	Wonen	Industr.	IW
<b>Bodemkundige analyses</b>								
Droge stof	% (m/m)	90,3	90,3					
Organische stof	% (m/m) ds	1,0	2,0					
Korrelgrootte < 2 µm (Lutum)	% (m/m) ds	2,2	2,2					
<b>Metalen</b>								
Barium (Ba)	mg/kg ds	<20	52,93					920,0
Cadmium (Cd)	mg/kg ds	<0,20	0,2403	-	0,6	1,2	4,3	13,0
Kobalt (Co)	mg/kg ds	<3,0	7,225	-	15,0	35,0	190,0	190,0
Koper (Cu)	mg/kg ds	<5,0	7,192	-	40,0	54,0	190,0	190,0
Kwik (Hg)	mg/kg ds	<0,050	0,0501	-	0,15	0,83	4,8	36,0
Molybdeen (Mo)	mg/kg ds	<1,5	1,05	-	1,5	88,0	190,0	190,0
Nikkel (Ni)	mg/kg ds	<4,0	8,033	-	35,0		100,0	100,0
Lood (Pb)	mg/kg ds	27	42,34	-	50,0	210,0	530,0	530,0
Zink (Zn)	mg/kg ds	32	75,17	-	140,0	200,0	720,0	720,0
<b>Minerale olie</b>								
Minerale olie totaal (C10-C40)	mg/kg ds	<35	122,5	-	190,0	190,0	500,0	5000,0
<b>Polychloorbifenylen, PCB</b>								
PCB 28	mg/kg ds	<0,0010	0,0035					
PCB 52	mg/kg ds	<0,0010	0,0035					
PCB 101	mg/kg ds	<0,0010	0,0035					
PCB 118	mg/kg ds	<0,0010	0,0035					
PCB 138	mg/kg ds	<0,0010	0,0035					
PCB 153	mg/kg ds	<0,0010	0,0035					
PCB 180	mg/kg ds	<0,0010	0,0035					
PCB (som 7) (factor 0,7)	mg/kg ds	0,0049	0,0245	-	0,02	0,04	0,5	1,0
<b>Polycyclische Aromatische Koolwaterstoffen, PAK</b>								
Naftaleen	mg/kg ds	<0,050	0,035					
Fenanthreen	mg/kg ds	0,25	0,25					
Anthraceen	mg/kg ds	0,076	0,076					
Fluorantheen	mg/kg ds	0,51	0,51					
Benzo(a)anthraceen	mg/kg ds	0,32	0,32					
Chryseen	mg/kg ds	0,34	0,34					
Benzo(k)fluorantheen	mg/kg ds	0,16	0,16					
Benzo(a)pyreen	mg/kg ds	0,24	0,24					
Benzo(ghi)peryleen	mg/kg ds	0,17	0,17					
Indeno(123-cd)pyreen	mg/kg ds	0,19	0,19					
PAK VROM (10) (factor 0,7)	mg/kg ds	2,3	2,291	+	1,5	6,8	40,0	40,0

### Legenda

- klasse achtergrondwaarde  
 + klasse wonen  
 ++ klasse industrie  
 +++ niet toepasbaar  
 ++++ nooit toepasbaar  
 GSSD Gestandaardiseerd gehalte

### Eindoordeel Altijd toepasbaar

GSSD is gecorrigeerd met de volgende gegevens:  
 Lutum: 2,2 % van droge stof en organische stof: 2,0 % van droge stof.

Deze toetsing is uitgevoerd met behulp van BoToVa.

Zie voor info: <http://www.rwsleefomgeving.nl/onderwerpen/bodem-ondergrond/bbk/instrumenten/botova/>

## Toetsing analyseresultaten grondwater

Certificaatnummer 2018022014  
 Uw projectnummer 1630505A  
 Uw projectnaam Laan 110 Nunspeet  
 Datum monstername 14-02-2018

Parameter	Eenheid	1-1-1	GSSD	+/-	RG	S	T	I
<b>Metalen</b>								
Barium (Ba)	µg/L	30	30,0	-	20,0	50,0	338,0	625,0
Cadmium (Cd)	µg/L	<0,20	0,14	-	0,2	0,4	3,2	6,0
Kobalt (Co)	µg/L	6,4	6,4	-	2,0	20,0	60,0	100,0
Koper (Cu)	µg/L	20	20,0	+	2,0	15,0	45,0	75,0
Kwik (Hg)	µg/L	<0,050	0,035	-	0,05	0,05	0,175	0,3
Molybdeen (Mo)	µg/L	9,1	9,1	+	2,0	5,0	153,0	300,0
Nikkel (Ni)	µg/L	23	23,0	+	3,0	15,0	45,0	75,0
Lood (Pb)	µg/L	2,1	2,1	-	2,0	15,0	45,0	75,0
Zink (Zn)	µg/L	40	40,0	-	10,0	65,0	433,0	800,0
<b>Vluchtige Aromatische Koolwaterstoffen</b>								
Benzeen	µg/L	<0,20	0,14	-	0,2	0,2	15,1	30,0
Toluene	µg/L	<0,20	0,14	-	0,2	7,0	504,0	1000,0
Ethylbenzeen	µg/L	<0,20	0,14	-	0,2	4,0	77,0	150,0
o-Xyleen	µg/L	<0,10	0,07					
m,p-Xyleen	µg/L	<0,20	0,14					
Xylenen (som) factor 0,7	µg/L	0,21	0,21	-	0,2	0,2	35,1	70,0
BTEX (som)	µg/L	<0,90						
Naftaleen	µg/L	<0,020	0,014	-	0,02	0,01	35,0	70,0
Styreen	µg/L	<0,20	0,14	-	0,2	6,0	153,0	300,0
<b>Vluchtige organische halogeenkoolwaterstoffen</b>								
Dichloormethaan	µg/L	<0,20	0,14	-	0,2	0,01	500,0	1000,0
Trichloormethaan	µg/L	<0,20	0,14	-	0,2	6,0	203,0	400,0
Tetrachloormethaan	µg/L	<0,10	0,07	-	0,1	0,01	5,0	10,0
Trichlooretheen	µg/L	<0,20	0,14	-	0,2	24,0	262,0	500,0
Tetrachlooretheen	µg/L	<0,10	0,07	-	0,1	0,01	20,0	40,0
1,1-Dichloorethaan	µg/L	<0,20	0,14	-	0,2	7,0	454,0	900,0
1,2-Dichloorethaan	µg/L	<0,20	0,14	-	0,2	7,0	204,0	400,0
1,1,1-Trichloorethaan	µg/L	<0,10	0,07	-	0,1	0,01	150,0	300,0
1,1,2-Trichloorethaan	µg/L	<0,10	0,07	-	0,1	0,01	65,0	130,0
cis 1,2-Dichlooretheen	µg/L	<0,10	0,07					
trans 1,2-Dichlooretheen	µg/L	<0,10	0,07					
CKW (som)	µg/L	<1,6						
Tribroommethaan	µg/L	<0,20	0,14					630,0
Vinylchloride	µg/L	<0,10	0,07	-	0,2	0,01	2,5	5,0
1,1-Dichlooretheen	µg/L	<0,10	0,07	-	0,1	0,01	5,0	10,0
1,2-Dichloorethenen (Som) factor 0,7	µg/L	0,14	0,14	-	0,2	0,01	10,0	20,0
1,1-Dichloorpropaan	µg/L	<0,20	0,14					
1,2-Dichloorpropaan	µg/L	<0,20	0,14					
1,3-Dichloorpropaan	µg/L	<0,20	0,14					
Dichloorpropanen som factor 0.7	µg/L	0,42	0,42	-	0,6	0,8	40,4	80,0
<b>Minerale olie</b>								
Minerale olie totaal (C10-C40)	µg/L	<50	35,0	-	50,0	50,0	325,0	600,0

### Legenda

- < streefwaarde/aw2000 of RG  
 + > Streefwaarde (S)  
 ++ > Tussenwaarde (T)  
 +++ > Interventiewaarde (I)  
 Niet getoetst  
 RG Rapportagegrens  
 GSSD Gestandaardiseerd gehalte

Deze toetsing is uitgevoerd met behulp van BoToVa.

Zie voor info: <http://www.rwsleefomgeving.nl/onderwerpen/bodem-ondergrond/bbk/instrumenten/botova/>

# Bijlage | 5

## Algemene achtergrondinformatie

### 1 Verklarende woordenlijst<sup>1</sup>

#### *achtergrondwaarden*

voor grond en baggerspecie bij regeling vastgestelde gehalten aan chemische stoffen voor een goede bodemkwaliteit, waarvoor geldt dat er geen sprake is van belasting door lokale verontreinigingsbronnen. Deze waarden zijn (door gemeenten) vastgesteld in het project 'achtergrondwaarden 2000 (AW 2000)'. De achtergrondwaarden vervangen met ingang van 1 oktober 2008 de streefwaarden voor grond.

#### *asbestverdacht materiaal*

materiaal waarvan op basis van voorkennis en/of een beoordeling met het blote oog wordt verwacht een zodanige hoeveelheid asbest te bevatten dat de vigerende norm mogelijk wordt overschreden. Laboratoriumonderzoek zal moeten uitwijzen of het materiaal daadwerkelijk asbest bevat.

#### *bodem*

vast deel van de aarde met de zich daarin bevindende vloeibare en gasvormige bestanddelen en organismen.

#### *deellocatie*

voor het onderzoek afgekaderd gedeelte van de totale onderzoekslocatie, waarop een afzonderlijke onderzoekshypothese en onderzoeksstrategie van toepassing zijn.

#### *diffuse bodembelasting*

in relatie tot de onderzoeksschaal, gelijkmatige belasting van de bodem over een groter gebied. Bij een diffuse bodembelasting is over het algemeen geen duidelijke verontreinigingskern aanwezig.

#### *grond*

vast materiaal en bestaande uit minerale delen met een maximale korrelgrootte van 2 mm en organische stof in een verhouding en met een structuur zoals deze in de bodem van nature wordt aangetroffen, alsmede van nature in de bodem voorkomende schelpen en grind met een korrelgrootte van 2 mm tot 63 mm, met uitzondering van baggerspecie

Indien er sprake is van een bijmenging van meer dan 50 gewichtsprocent bodemvreemd materiaal is er geen sprake meer van grond maar van een bouwstof, verhardingsmateriaal of een verhardingslaag.

#### *grootschalige onverdachte locatie*

onverdachte locatie groter dan 1,0 ha, die altijd eenzelfde, extensief gebruik heeft gehad. Dit betreft bijvoorbeeld een natuurgebied of een landbouwgebied met één gebruiksvorm en weinig tot geen bebouwing.

#### *heterogeen verdeelde verontreinigende stof*

verontreinigende stof die wordt gekenmerkt door matig tot veel variatie op de schaal van monsterneming.

#### *homogeen verdeelde verontreinigende stof*

verontreinigende stof die wordt gekenmerkt door geen of weinig variatie op de schaal van monsterneming.

#### *hypothese*

veronderstelling over de aard en verdeling van (een) verontreinigende stof(fen) in het bodemonderzoekgebied die wordt gebruikt voor het bepalen van de onderzoeksstrategie.

#### *interventiewaarde*

waarde waarmee voor verontreinigende stoffen in grond en grondwater het concentratieniveau wordt aangegeven waarboven sprake is van ernstige vermindering of dreigende vermindering van de functionele eigenschappen die de bodem heeft voor mens, plant of dier.

---

<sup>1</sup> Bron: NEN 5740

#### *lijnvormig element*

langwerpige strook landbodem met een lengte die minimaal 100 maal groter is dan de maximale breedte.

#### *mengmonster*

monster verkregen door het in het laboratorium mengen van in het veld verkregen afzonderlijke grondmonsters.

#### *nader onderzoek*

onderzoek in het kader van de saneringsparagraaf Wet bodembescherming, volgend op een verkennend of oriënterend bodemonderzoek, waarbij het vermoeden van ernstige bodemverontreiniging is ontstaan. Het doel van het nader onderzoek is het vaststellen van de aard en concentratie van de verontreinigende stoffen en de omvang van de bodemverontreiniging om, in het licht van blootstellings- en verspreidingsrisico's, te bepalen of er sprake is van een geval van ernstige bodemverontreiniging en om de spoedeisendheid van sanering vast te stellen.

#### *ondergrond*

bodemlaag die zich bevindt onder de actuele contactzone en die normaal niet wordt beroerd door bewerkingen, zoals ploegen, omspitten en harken. Voor de actuele contactzone/de bovengrond wordt in het kader van deze norm een standaarddikte van 50 cm gehanteerd. Derhalve bevindt de ondergrond zich op een diepte vanaf 50 cm van het maaiveld.

#### *onderzoeksllocatie*

grondgebied dat wordt onderzocht op de aanwezigheid van verontreinigende stoffen. Per locatie kunnen meer onderzoekshypothesen en daarop gebaseerde onderzoeksstrategieën van toepassing zijn. Een locatie kan in die situatie worden opgesplitst in deellocaties waarbij per deellocatie één eenduidige onderzoekshypothese en daarop gebaseerde onderzoeksstrategie van toepassing is. Verschillende deellocaties kunnen elkaar overlappen.

#### *onderzoeksstrategie*

opzet van het verkennend bodemonderzoek waarin het aantal te nemen monsters, de plaatsen op de locatie waar deze behoren te worden genomen en de stoffen die in deze monsters behoren te worden bepaald, is vastgelegd.

#### *onverdachte locatie*

locatie waarvan uit het vooronderzoek geen concrete aanwijzingen zijn voortgekomen dat de bodem van die locatie of een deel daarvan is verontreinigd met één of meer stoffen.

#### *NEN 5740*

algemeen toegepaste Nederlandse norm voor verkennende bodemonderzoeken op verdachte en niet-verdachte locaties.

#### *nulsituatie-onderzoek*

met dit onderzoek wordt een referentiekader vastgelegd voor eventueel toekomstige bodemverontreinigingen ter plaatse van zogenaamde 'potentieel bodembedreigende activiteiten'. Dergelijk onderzoek kan in het kader van de Wet Milieubeheer opgelegd worden. Verontreinigingen die optreden na het nulsituatie-onderzoek moeten terstond worden opgeruimd. Het bevoegd gezag is veelal de gemeente.

#### *potentieel verontreinigende activiteiten*

activiteiten die kunnen leiden tot bodembelasting, met als mogelijk gevolg bodemverontreiniging.

#### *somparameter*

parameter die wordt berekend als de som van de concentraties van een aantal gespecificeerde stoffen. Een voorbeeld is de som van een aantal polycyclische aromatische koolwaterstoffen ('som-PAK's').

#### *streefwaarden grondwater*

aanduiding van het ijkpunt voor de milieukwaliteit voor de lange termijn, uitgaande van verwaarloosbare risico's voor het ecosysteem waarbij voor metalen onderscheid wordt gemaakt tussen diep en ondiep grondwater.

#### *tussenwaarde*

Voor grond: het rekenkundig gemiddelde van de achtergrondwaarde en de interventiewaarde van een verontreinigende stof.

Voor grondwater: het rekenkundig gemiddelde van de streefwaarde en de interventiewaarde van een verontreinigende stof.

De tussenwaarde is de concentratiegrens waarboven in beginsel nader onderzoek wordt uitgevoerd, omdat het vermoeden van ernstige bodemverontreiniging bestaat.

#### *verdachte locatie*

locatie waarvoor op grond van het vooronderzoek concrete aanwijzingen bestaan dat die locatie, of een deel ervan is verontreinigd met een of meer stoffen.

#### *verkennend (bodem)onderzoek*

bodemonderzoek dat ten doel heeft met een relatief geringe onderzoeksinspanning vast te stellen of op een bepaalde locatie bodemverontreiniging aanwezig is.

#### *verontreinigingskern*

(vermoedelijke) centrum van het (als gevolg van een plaatselijke bodembelasting) verontreinigde deel van de bodem.

#### *vooronderzoek*

het op basis van de NEN 5725 verzamelen en interpreteren van informatie over het voormalige, huidige en (eventueel) het toekomstige gebruik, bodemopbouw en geohydrologie en financieel-juridische aspecten in een bepaald geografisch gebied.

Op basis van de verzamelde gegevens wordt een totaalbeeld gevormd en worden conclusies getrokken over de afbakening van de locatie voor het bodemonderzoek, de eventuele onderverdeling van de onderzoekslocatie in deellocaties en de te hanteren onderzoekshypothese per deellocatie.

#### *vooronderzoeksgebied*

het gebied waarop het vooronderzoek betrekking heeft.

## **2 Onderzoeksmethodiek**

In deze bijlage wordt omschreven welke technieken door PJ Milieu BV worden toegepast ter bemonstering van grond en grondwater. De bemonstering, conservering en verpakking worden uitgevoerd volgens de Nederlandse Normen (NEN) en de Nederlandse Praktijk Richtlijnen van het Ministerie van VROM (NPR). Tevens wordt, behoudens enkele uitzonderingen, gewerkt conform de Beoordelingsrichtlijn voor het SIKB-procescertificaat voor veldwerk bij milieuhygiënisch bodemonderzoek (BRL- SIKB-2000) en de bijbehorende protocollen.

#### *Boringen tot aan de grondwaterspiegel*

Voor het uitvoeren van de handboringen worden diverse typen boren gebruikt. Het meest wordt gebruik gemaakt van de Edelmanboor. In vrijwel alle bodemtypen worden Edelmanboren met een diameter van 3, 5, 7 en 10 cm toegepast. De boren van 5 en 7 cm worden vooral ten behoeve van het nemen van grondmonsters gebruikt. Afhankelijk van de grondslag kunnen ook andere boren worden ingezet, zoals de grindboor, riverside- en gutsboor.

#### *Boringen onder de grondwaterspiegel*

Bij het boren tot circa 2 meter onder de grondwaterspiegel wordt een zuigerboor toegepast. In geval van boringen tot grotere diepten wordt een gesloten mantelbuis gebruikt van waaruit de grond met een pulsboor of met een Edelmanboor omhoog gehaald wordt. In sterk cohesieve bodemlagen (leem, klei) kan de grond onder de mantelbuis met een Edelmanboor worden weg geboord. De pulsboor is inzetbaar in matig tot goed doorlatende gronden (bijv. zandgrond). Om technische redenen wordt soms leidingwater toegevoegd. De hoeveelheid toegevoegd water wordt uiteraard tot een minimum beperkt. In de praktijk kan met de pulsapparatuur handmatig tot een diepte van circa 30 m-mv geboord worden.

#### *Het plaatsen van waarnemingsfilters/peilbuizen*

Voor het nemen van grondwatermonsters worden PVC-waarnemingsfilters/peilbuizen in het boorgat geplaatst met een diameter van 3,4 cm. De peilbuis bestaat uit een geperforeerd deel (het filter) en een blind bovenstuk tot aan het maaiveld. Het filter is met een niet-gelijmde mofverbinding aan het bovenstuk verbonden. Om het geperforeerde deel bevindt zich aan de buitenzijde een gewassen nylon filterkous. Tot 0,5 m boven het filter wordt een omstorting met gecertificeerd filtergrind aangebracht.

De bovenkant van het filter ter bemonstering van het freatisch grondwater, wordt 0,5 meter beneden grondwaterniveau geplaatst. Om eventueel aanwezige slecht doorlatende bodemlagen (bijvoorbeeld klei, leem, veen) te herstellen en om verontreiniging van het grondwater van bovenaf te vermijden, wordt het boorgat op de betreffende diepte afgedicht met zwelklei (bentoniet).

Bij de constatering van een olie-drijfslag wordt gebruik gemaakt van een mantelbuis met een diameter van circa 10 cm. Deze mantelbuis (verloren casing) blijft in het boorgat achter en dient om contaminatie van de peilbuis met olie te voorkomen. Indien bepaling van de dikte van de drijfslag gewenst is wordt een tweede filter ter hoogte van de grondwaterspiegel geplaatst.

#### *Het nemen van grondmonsters*

Van de bij de boringen vrijkomende grond worden in beginsel van specifieke bodemlagen of verontreinigingen representatieve monsters samengesteld. Bij het ontbreken van onderscheidende lagen wordt iedere laag van 50 cm dikte apart bemonsterd. In het veld worden glazen monsterpotten geheel gevuld met het monstermateriaal. De monsterpotten worden opgeslagen in een koele ruimte (ca. 5 °C) en circa 1 maand bewaard voor eventuele aanvullende analyses.

Bij de uitvoering van het veldwerk wordt gebruik gemaakt van een olie-indicatie test, de zogenaamde "olie op waterproef". Bij deze proef wordt een grondmonster in het water gedompeld. Een met olie verontreinigd grondmonster in het water geeft een zichtbare oliefilm op dit water. De omvang van de oliefilm en de gevormde kleuringen geven een indicatie betreffende van de aard en mate van de aanwezige olieverontreinigingen.

#### *Het nemen van grondwatermonsters*

Voordat de watermonsters worden genomen, worden de waarnemingsfilters doorgepompt. Bij het doorpompen wordt gebruik gemaakt van een slangenpomp of een centrifugaalpomp. De monsternamen gebeurt met een slangenpomp. Bij de bemonstering wordt bij ieder waarnemingsfilter een nieuwe polyetheen slang gebruikt om het overbrengen van verontreinigingen naar andere monsterpunten te voorkomen. De flessen worden direct na bemonstering gekoeld (5 °C) en op de dag van monsternamen vervoerd naar het laboratorium.

### **3 Analysemethoden**

Analyse van grond-, slib- en grondwatermonsters op verschillende elementen en verbindingen wordt in principe uitgevoerd volgens de Nederlandse Normen (NEN) en de Nederlandse Praktijk Richtlijnen (NPR) of daarvan afgeleide methoden in een RvA-geaccrediteerde laboratorium. Tevens vindt een voorbehandeling van de analysemonsters plaats conform de SIKB Accreditatie Schema 3000 (AS3000). De specificatie van de analysemethoden is bij PJ Milieu BV bekend. Meer dan 98% van alle analysemethoden valt onder de RvA accreditatie van het laboratorium. Tevens participeert het laboratorium in nationale en internationale ringonderzoeken.

Elk element of verbinding kan tot een bepaalde grens worden aangetoond. Deze aantoonbaarheidsgrens (of detectiegrens) wordt gedefinieerd als de laagste concentratie van een component in een monster waarvan de aanwezigheid (kwalitatief) met de desbetreffende verrichting nog betrouwbaarheid kan worden vastgesteld.

### **4 Betrouwbaarheid**

Bodemonderzoeken worden op zorgvuldige wijze verricht volgens de algemeen gebruikelijke inzichten en methoden. Het gehele proces van offerte tot en met rapportage is geborgd in een door KIWA gecertificeerd ISO 9001 (2000) systeem.

PJ Milieu BV streeft bij elk bodem- en/of grondwateronderzoek naar een optimale representativiteit. Echter, een dergelijk onderzoek is gebaseerd op het verrichten van een beperkt aantal boringen en het nemen van een beperkt aantal monsters. Hierdoor blijft het mogelijk, dat plaatselijke afwijkingen in de samenstelling van grond en/of grondwater aanwezig zijn, welke tijdens het onderzoek niet naar voren zijn gekomen.

PJ Milieu BV is niet aansprakelijk voor hieruit voortvloeiende schade of gevolgen van welke aard ook.

Hierbij wordt er tevens op gewezen, dat het uitgevoerde bodemonderzoek een momentopname is. Beïnvloeding van grond- en grondwaterkwaliteit zal ook plaats kunnen vinden na uitvoering van dit onderzoek, bijvoorbeeld door bouwrijp maken of aanvoer van grond van elders.

Naarmate een langere tijd is verlopen na uitvoering van het onderzoek, dient men meer voorzichtigheid te betrachten en voorbehoud te maken bij het gebruik van de onderzoeksresultaten.

## Bijlage | 6

### Toetsingskader

Op de volgende pagina zijn in een tabel de toelaatbare gehalten (maximale normwaarden) van verschillende stoffen in de grond schematisch weergegeven. De normwaarden zijn overgenomen uit de Regeling bodemkwaliteit (bijlage B, d.d. 13 december 2007) zoals gepubliceerd in de Staatscourant 20 december 2007 en de Circulaire bodemsanering 2013 zoals gewijzigd op 1 juli 2013 afkomstig van het Ministerie van Infrastructuur en Milieu (IenM).

Het aangeven van normen wordt bemoeilijkt door het feit, dat de natuurlijke gehalten van verschillende stoffen in de grond en het grondwater nogal sterk variëren en afhankelijk zijn van plaatselijke omstandigheden (onder andere van de bodemsamenstelling). Bovendien hangt het eventuele risico, dat een bodemverontreiniging met zich meebrengt voor de volksgezondheid en/of milieu, niet alleen af van de aard en concentratie van de verontreinigde stoffen, maar ook van de lokale verontreinigingssituatie en de functie c.q. het gebruik van de bodem (woonbebouwing, waterwinning, industrieterrein).

Het inschatten van de risico's voor de volksgezondheid en voor de aantasting van het milieu moet gebaseerd zijn op een integrale beoordeling van de bovengenoemde aspecten.

In de navolgende tabel zijn normwaarden opgenomen welke zijn overgenomen uit de genoemde Regeling bodemkwaliteit. In de tabel staat een toetsingskader voor een aantal verontreinigende stoffen vermeld, waarbij men onderscheid maakt in twee toetsingswaarden, namelijk achtergrondwaarden en interventiewaarden.

- De **streef-/achtergrondwaarde** geldt als referentiewaarde en komt overeen met de gemiddelde achtergrondconcentratie of met de detectiegrens (bij milieuvreemde stoffen);
- de **interventiewaarde** is te beschouwen als de toetsingswaarde, waarboven, afhankelijk van de situatie, veelal een sanering (-sonderzoek) wordt uitgevoerd, nadat een eventueel (nader) onderzoek is afgerond.

Nader onderzoek kan worden geadviseerd, wanneer het rekenkundig gemiddelde van de achtergrond- en interventiewaarde ( $(\text{achtergrond-} + \text{interventiewaarde})/2$ ) wordt overschreden.



Tabel 1 Normwaarden voor microverontreinigingen in de vaste bodem en het grondwater

Stof <sup>1</sup>	Grond/sediment (mg/kg droge stof)				Grondwater (µg/l)	
	AW		IW		Ondiep (<10 m-mv)	
	SB	L en H gecorrigeerd <sup>d</sup>	SB	L en H gecorrigeerd <sup>d</sup>	SW <sup>2</sup>	IW
<b>Metalen</b>						
Arseen (As)	20	10,3 + 0,28(L+H)	76	39,3 + 1,05(L+H)	10	60
Barium (Ba)	190 <sup>3</sup>	36,8 + 6,13L	920 <sup>3</sup>	178,1 + 29,68L	50	625
Cadmium (Cd)	0,6	0,31+0,005(L+3H)	13	6,62 + 0,116(L+3H)	0,4	6
Kobalt (Co)	15	3,3 + 0,467L	190	42,2 + 5,91L	20	100
Koper (Cu)	40	16,7 + 0,67(L+H)	190	79,2 + 3,17(L+H)	15	75
Kwik (Hg)	0,15	0,1 + 0,0008(2L+H)	36	23,84 + 0,203(2L+H)	0,05	0,3
Nikkel (Ni)	35	10 + L	100	28,6 + 2,86L	15	75
Molybdeen (Mo)	1,5 <sup>4</sup>	1,5	190	190	5	300
Lood (Pb)	50	29,4 + 0,59(L+H)	530	311,8 + 6,24(L+H)	15	75
Zink (Zn)	140	50 + 1,5(2L+H)	720	257 + 7,7(2L+H)	65	800
<b>Minerale olie (GC)<sup>5 6</sup></b>	190	19H	5.000	500H	50	600
<b>PCB (som 7)</b>	0,02	0,002H	1	0,1H	0,01 <sup>4</sup>	0,01
<b>PAK (10 VROM)<sup>7 8</sup></b>	1,5	0,15H <sup>9</sup>	40	4H <sup>9</sup>	-	-
<b>Vluchtige aromaten</b>						
Benzeen	0,2 <sup>4</sup>	0,02H	1,1	0,11H	0,2	30
Ethylbenzeen	0,2 <sup>4</sup>	0,02H	110	11H	4	150
Tolueen	0,2 <sup>4</sup>	0,02H	32	3,2H	7	1.000
Xylenen	0,45 <sup>4</sup>	0,045H	17	1,7H	0,2	70
Styreen (vinylbenzeen)	0,25 <sup>4</sup>	0,025H	86	8,6H	6	300
Fenol	0,25	0,025H	14	1,4H	0,2	2.000
Cresolen (som)	0,3 <sup>4</sup>	0,03H	13	1,3H	0,2	200
Dodecylbenzeen	0,35 <sup>4</sup>	0,035H	-	-	-	-
Aromatische oplosmiddelen (som) <sup>10</sup>	2,5 <sup>4</sup>	0,25H	-	-	-	-
Naftaleen	-	-	-	-	0,01	70
<b>Gechloroerde koolwaterstoffen</b>						
Vinylchloride <sup>11</sup>	0,1 <sup>4</sup>	0,01H	0,1	0,01H	0,01	5
Dichloormethaan	0,1	0,01H	3,9	0,39H	0,01	1.000
Trichloormethaan	0,25 <sup>4</sup>	0,025H	5,6	0,56H	6	400
Tetrachloormethaan (Tetra)	0,3 <sup>4</sup>	0,03H	0,7	0,07H	0,01	10
Trichlooretheen (Tri)	0,25 <sup>4</sup>	0,025H	2,5	0,25H	24	500
Tetrachlooretheen (Per)	0,15	0,015H	8,8	0,88H	0,01	40
1,1-Dichloorethaan	0,2 <sup>4</sup>	0,02H	15	1,5H	7	900
1,2-Dichloorethaan	0,2 <sup>4</sup>	0,02H	6,4	0,64H	7	400
1,1,1-Trichloorethaan	0,25 <sup>4</sup>	0,025H	15	1,5H	0,01	300
1,1,2-Trichloorethaan	0,3 <sup>4</sup>	0,03H	10	1,0H	0,01	130
cis 1,2-Dichlooretheen						
trans 1,2-Dichlooretheen						
CKW (som)						
Tribroommethaan						630
Monochlooretheen (Vinylchloride)	0,1 <sup>4</sup>	0,01H	0,1	0,01H	0,01	5
1,1-Dichlooretheen <sup>11</sup>	0,3 <sup>4</sup>	0,03H	0,3	0,03H	0,01	10
1,2-Dichloorethenen (som)	0,3 <sup>4</sup>	0,03H	1	0,1H	0,01	20
Dichloorpropanen (som, factor 0,7)	0,8 <sup>4</sup>	0,08H	2	0,2H	0,8	80

- SB = standaardbodem (L = lutumgehalte (25%), H = humusgehalte (10%))  
 AW = achtergrondwaardennormen  
 IW = interventiewaarden
- 1 = voor de definitie van somparameters wordt verwezen naar bijlage N van deze regeling. De definitie van sommige somparameters is verschillend voor de landbodem en de waterbodem. Achter de somparameter wordt vermeld welke van de twee definities gehanteerd moet worden
- 2 = de streefwaarden grondwater voor een aantal stoffen zijn lager dan de vereiste rapportagegrens in AS3000. Dit betekent dat deze Streefwaarden strenger zijn dan het niveau waarop betrouwbaar (routinematig) kan worden gemeten. De laboratoria moeten minimaal voldoen aan de vereiste rapportagegrens in AS3000. Het hanteren van een strengere rapportagegrens mag ook, mits de gehanteerde analysemethode voldoet aan AS3000. Bij het beoordelen van het meetresultaat '< rapportagegrens AS3000' mag de beoordelaar ervan uitgaan dat de kwaliteit van het grondwater voldoet aan de Streefwaarde. Indien het laboratorium een waarde '< dan een verhoogde rapportagegrens' aangeeft (hoger dan de rapportagegrens AS3000), dan dient de betreffende verhoogde rapportagegrens te worden vermenigvuldigd met 0,7. De zo verkregen waarde wordt getoetst aan de Streefwaarde grondwater. Een dergelijke verhoogde rapportagegrens kan optreden bij de analyse van een zeer sterk verontreinigd monster of een monster met afwijkende samenstelling
- 3 = toetsing aan de normen voor barium in grond is sinds, april 2009, alleen noodzakelijk bij situaties waar sprake is van een menselijk handelen veroorzaakte bariumverontreiniging. In alle andere gevallen kan toetsing, tot de voorgenomen herziene regelgeving, achterwege blijven
- 4 = getalswaarde beneden de detectielimiet/bepalingsondergrens of meetmethode ontbreekt
- 5 = minerale olie heeft betrekking op de som van de (al dan niet) vertakte alkanen. Indien er enigerlei vorm van verontreiniging met minerale olie wordt aangetoond in grond/baggerspecie, dan dient naast het gehalte aan minerale olie ook het gehalte aan aromatische en/of polycyclische aromatische koolwaterstoffen bepaald te worden
- 6 = voor het toepassen van baggerspecie in grootschalige toepassingen geldt voor minerale olie een maximale waarde van 2.000 mg/kg d.s.
- 7 = voor grondwater zijn effecten van PAK, chloorbenzenen en chloorfenolen indirect, als fractie van de individuele, optelbaar (dat wil zeggen 0,5 x interventiewaarde stof A heeft evenveel effect als 0,5 x interventiewaarde stof B). Dit betekent dat een somformule gebruikt moet worden om te beoordelen of van overschrijding van de interventiewaarde sprake is. Er is sprake van overschrijding van de interventiewaarde voor de som van een groep stoffen indien  $\sum (C_i/I_i) > 1$ , waarbij  $C_i$  = gemeten concentratie van een stof uit een betreffende groep en  $I_i$  = interventiewaarde voor de betreffende stof uit de betreffende groep
- 8 = De interventiewaarde voor grond voor deze stoffen is gelijk of kleiner dan de bepalingsgrens (intralaboratorium reproduceerbaarheid). Indien de stof wordt aangetoond moeten de risico's nader worden onderzocht. Bij het aantreffen van vinylchloride of 1,1-dichlooretheen in grond moet tevens het grondwater worden onderzocht
- 9 = voor interventiewaarde PAK wordt geen bodemtypecorrectie voor bodems met een organisch stofgehalte tot 10% en bodems met een organisch stofgehalte boven de 30% toegepast. Voor bodems met een organisch stofgehalte tot 10% wordt een interventiewaarde van 40 mg/kg d.s. en voor bodems met een organisch stofgehalte vanaf 30% een interventiewaarde van 120 mg/kg d.s. gehanteerd. Tussen de 10% en 30% organisch stofgehalte kan gebruik gemaakt worden van de volgende bodemtypecorrectie formule:  
 $(IW)_b = 40 \times (\% \text{ organische stof} / 10) \times ((IW)_b = \text{interventiewaarde voor de te beoordelen bodem})$
- 10 = De achtergrondwaarde van deze somparameter gaat uit van de aanwezigheid van meerdere van de 15 componenten, die tot deze somparameter worden gerekend (zie bijlage N). De hoogte van de achtergrondwaarde is gebaseerd op de soms van de bepalingsgrenzen vermenigvuldigd met 0,7. Sommige componenten zijn tevens individueel genormeerd. Binnen de somparameter mag de achtergrondwaarde van de individueel genormeerde componenten niet worden overschreden. Voor de componenten, die niet individueel zijn genormeerd, geldt per component een maximaal gehalte van 0,45 mg/kg d.s.
- 11 = De interventiewaarde voor grond voor deze stoffen is gelijk of kleiner dan de bepalingsgrens (intralaboratorium reproduceerbaarheid). Indien de stof wordt aangetoond, moeten de risico's nader worden onderzocht. Bij het aantreffen van vinylchloride of 1,1-dichlooretheen in grond, moet tevens het grondwater worden onderzocht

## Aanvullende opmerkingen

### a. *Interventiewaarden voor niet genoemde stoffen*

Voor de beoordeling van niet met name genoemde stoffen verdient het aanbeveling een vergelijking te maken met in de tabel vermelde chemisch en toxicologisch verwante stoffen. Voor een aantal niet genoemde stoffen zijn indicatieve niveaus voor ernstige bodemverontreiniging vastgesteld. Tevens kan door tussenkomst van de provincie een verzoek worden gericht aan de regionale inspectie milieuhygiëne om het RIVM in te schakelen voor de afleiding van ad-hoc interventiewaarden.

### b. *Omvang verontreiniging*

De interventiewaarden gelden als gemiddelde voor een volume van 25 m<sup>3</sup> grond/sediment en 100 m<sup>3</sup> grondwater. Indien het bij puntbronnen van verontreiniging waarschijnlijk is dat bij het uitblijven van maatregelen op korte termijn (ten hoogste enkele maanden) bodemverontreiniging op genoemde schaal kan optreden, is eveneens sprake van ernstige bodemverontreiniging. Van ernstige bodemverontreiniging kan ook worden gesproken indien de verontreiniging zich zodanig autonoom verspreidt in andere milieucompartmenten of -objecten dat schadelijke effecten voor volksgezondheid of het milieu kunnen optreden zonder dat zich overschrijding van de interventiewaarden voordoet.

c. *Criterium voor nader onderzoek*

In de protocollen voor oriënterend en nader onderzoek komt het criterium  $0,5 * (\text{interventiewaarde} + \text{streefwaarde})$  voor om aan te geven dat nader onderzoek noodzakelijk is.

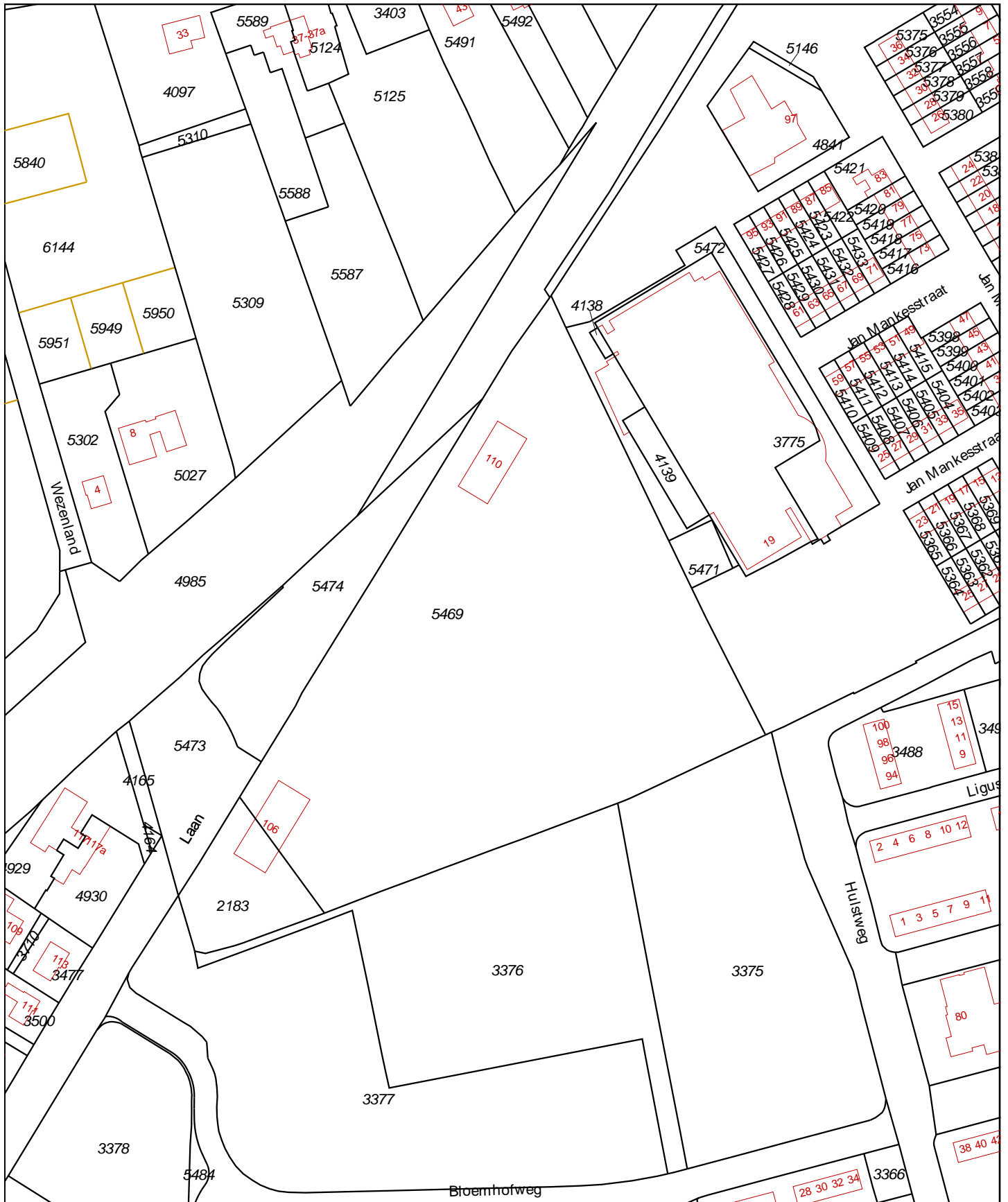
d. *Differentiatie naar grondsoort*

De streef- en interventiewaarden voor zware metalen (incl. arseen) in grond/sediment zijn afhankelijk van het lutumgehalte en/of het organische stofgehalte. Bij meetproblemen met lage gehalten organische stof (H) of lutum (L) kan van percentages van 2% H en L uitgegaan worden.

De streef- en interventiewaarden voor organische verbindingen in grond/sediment zijn gerelateerd aan het organische stofgehalte. Voor bodems met  $H > 30\%$  respectievelijk  $< 2$  worden gehalten van respectievelijk 30% en 2% aangehouden. N.B. voor berekening van de streef- en interventiewaarden voor PAK (10 VROM) geldt dat in afwijking op het vooraanstaande voor bodems met  $H > 30\%$  en  $H < 10\%$  gerekend wordt met organische stofgehalten van respectievelijk 30% en 10%.

## Bijlage | 7

Kadastrale kaart, topografisch overzicht en tekening



<p>12345 25</p> <p>— Vastgestelde kadastrale grens — Voorlopige kadastrale grens — Administratieve kadastrale grens — Bebouwing — Overige topografie</p> <p>Voor een eensluidend uittreksel, Apeldoorn, 30 januari 2018 De bewaarder van het kadaster en de openbare registers</p>	<p>Deze kaart is noordgericht</p> <p>Schaal 1:2000</p> <p>Kadastrale gemeente Sectie Perceel</p> <p>NUNSPEET A 5469</p> <p>Aan dit uittreksel kunnen geen betrouwbare maten worden ontleend. De Dienst voor het kadaster en de openbare registers behoudt zich de intellectuele eigendomsrechten voor, waaronder het auteursrecht en het databankenrecht.</p>	
--	---	--



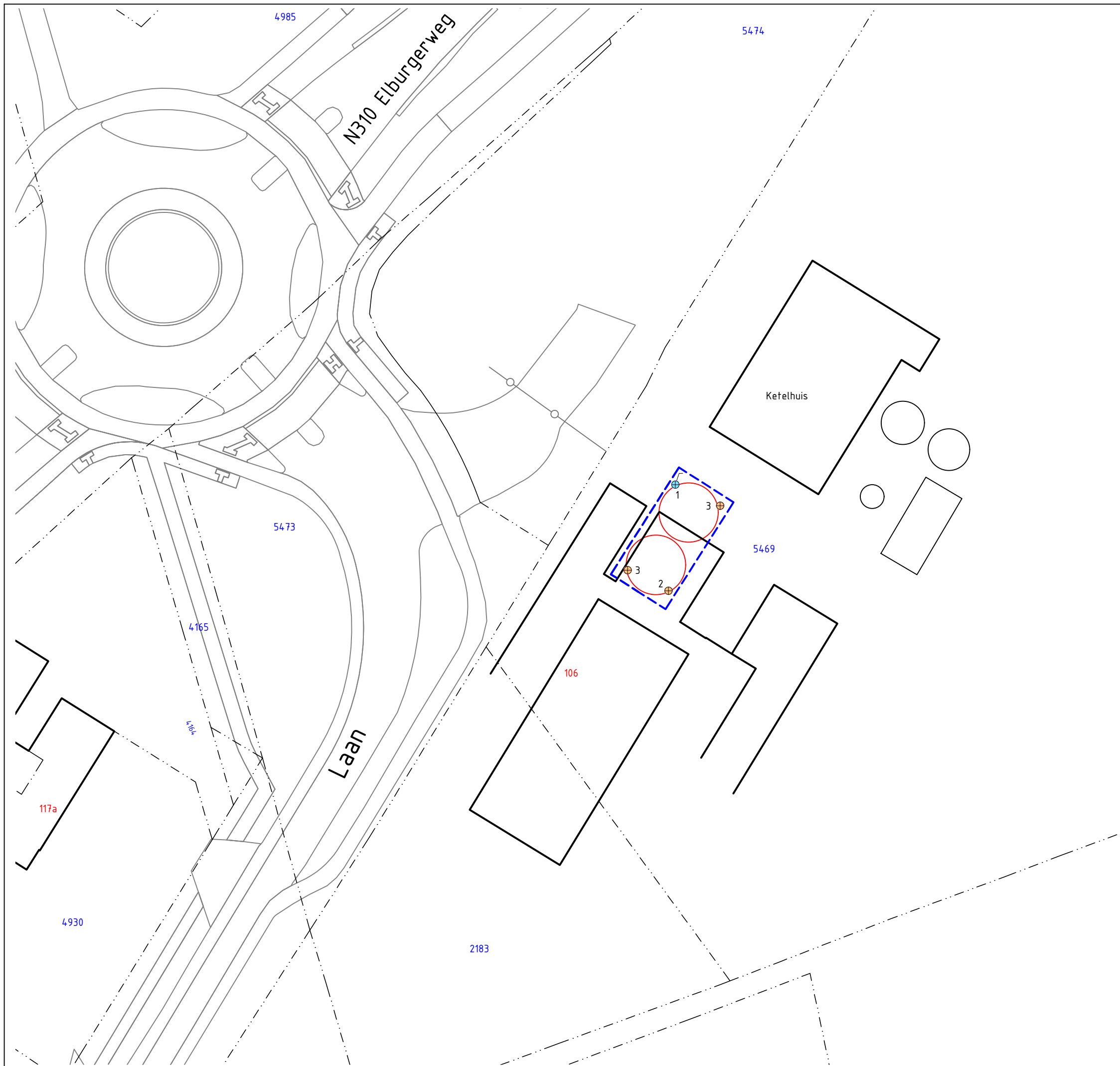
Deze kaart is noordgericht.

Schaal 1: 12500

Hier bevindt zich Kadastraal object NUNSPREET A 5469  
 Bloemhofweg 110, 8071JC NUNSPREET  
 CC-BY Kadaster.



<p><b>BEBOUWING</b></p> <p>a bebouwd gebied                  b gebouwen                  c hoogbouw                  d kas</p> <p><b>WEGEN</b></p> <p>autosnelweg                  hoofdweg met gescheiden rijbanen                  hoofdweg                  regionale weg met gescheiden rijbanen                  regionale weg                  lokale weg met gescheiden rijbanen                  lokale weg                  weg met losse of slechte verharding                  onverharde weg                  straat/overige weg                  voetgangersgebied                  fietspad                  pad, voetpad                  weg in aanleg</p> <p>viaduct                  aquaduct                  vaste brug                  beweegbare brug                  brug op pijlers</p>	<p><b>SPOORWEGEN</b></p> <p>spoorweg: enkelspoor                  spoorweg: meersporig</p> <p>a station b spoorweg in tunnel                  tramweg</p> <p>a sneltram b sneltramhalte                  a metro bovengronds                  b metrostation</p> <p><b>HYDROGRAFIE</b></p> <p>waterloop: smaller dan 3 m                  waterloop: 3-6 m breed                  waterloop: breder dan 6 m</p> <p>a schutsluis b stuwen                  c koedam                  a duiker b grondduiker                  c afsluitbare duiker</p> <p><b>BODEMGEBRUIK</b></p> <p>a grasland met sloten                  b akkerland met greppels                  c boomgaard                  d fruitkwekerij                  e boomkwekerij                  f grasland met populierenopstand                  g loofbos                  h naaldbos                  i gemengd bos                  j griend                  k heide                  l zand                  m drasland, moeras                  n rietland                  o dodenakker, begraafplaats                  p overig bodemgebruik</p>	<p><b>OVERIGE SYMBOLEN</b></p> <p>a religieus gebouw                  b toren, hoge koepel                  c religieus gebouw met toren                  d markant object                  e watertoren                  f vuurtoren                  a gemeentehuis                  b postkantoor                  c politiebureau                  d wegwijzer                  a kapel                  b kruis                  c vlampijp                  d telescoop                  a windmolen                  b waterradmolen                  c windmotor                  d windturbine                  a oliepompijninstallatie                  b seinmast                  c zendmast                  a hunebed                  b monument                  c gemaal                  a kampeertrein                  b sportcomplex                  c ziekenhuis                  a paal b grenspunt c boom                  schietbaan                  afrastering                  hoogspanningsleiding met mast                  muur                  geluidswering</p>
---	---	--



- LEGENDA**
- Boring
  - Peilbuis
  - 25** Huisnummer
  - 1234** Perceelsnummer
  - Onderzoekslocatie
  - Bebouwing (buitenmuur)
  - Perceelsgrens (Kadaster)
  - Topografie
  - Slagboom
  - Toekomstige silo

<i>Locatie:</i> Nestlé, Laan 110, Nunspeet			
<i>Type:</i> Verkennd bodemonderzoek			
<i>Omschrijving:</i> Situatietekening			
<i>Projectnr.:</i> 1630505A	<i>Bestandsnaam:</i> 1630505A		
<i>Formaat:</i> A3	<i>Getekend:</i> HvH	<i>Datum:</i> 08-02-2018	<i>Tekeningnr.:</i> 1
<i>Schaal:</i> 1:500			

**PJ Milieu BV**

*Adres:* Nijverheidsstraat 21  
3861 RJ Nijkerk  
*Telefoon:* 033 - 245 85 11  
*E-mail:* info@pjmilieu.nl  
*Internet:* www.pjmilieu.nl



Aan de maten kunnen geen rechten worden ontleend.

## Deskundig advies en gecertificeerde uitvoering van:



### ASBEST INVENTARISATIE

Wilt u een gebouw of een object slopen, beheren of aankopen?

PJ Milieu BV maakt het asbest risico voor u inzichtelijk.



### BODEM ONDERZOEK

Van een container grond tot een volledig bedrijfsterrein. Van een vergunningsaanvraag tot een erfenis: PJ Milieu BV toetst de bodemkwaliteit en geeft u een advies op maat.



### BODEM SANERING

Door de kosten en de uitvoeringsmethode van een bodemsanering helder te presenteren, helpt PJ Milieu BV u bij de keuze tussen beheersen of verwijderen.



### GEOHYDROLOGISCH ADVIES

Bemalingsadvies, drainageplan, infiltratieonderzoek? PJ Milieu BV zet haar kennis graag in voor het verbeteren van de (grond)waterkwaliteit en kwantiteit.