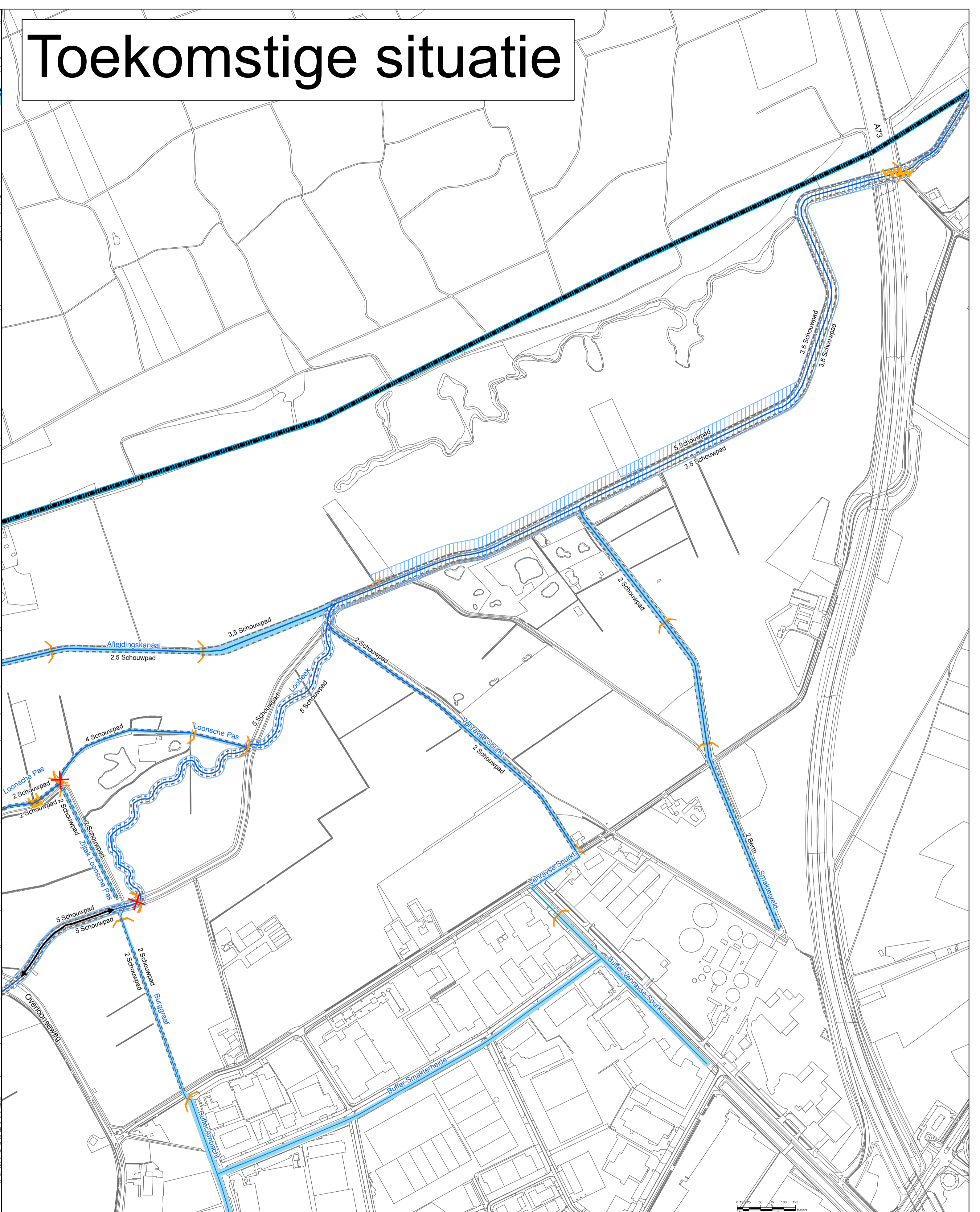
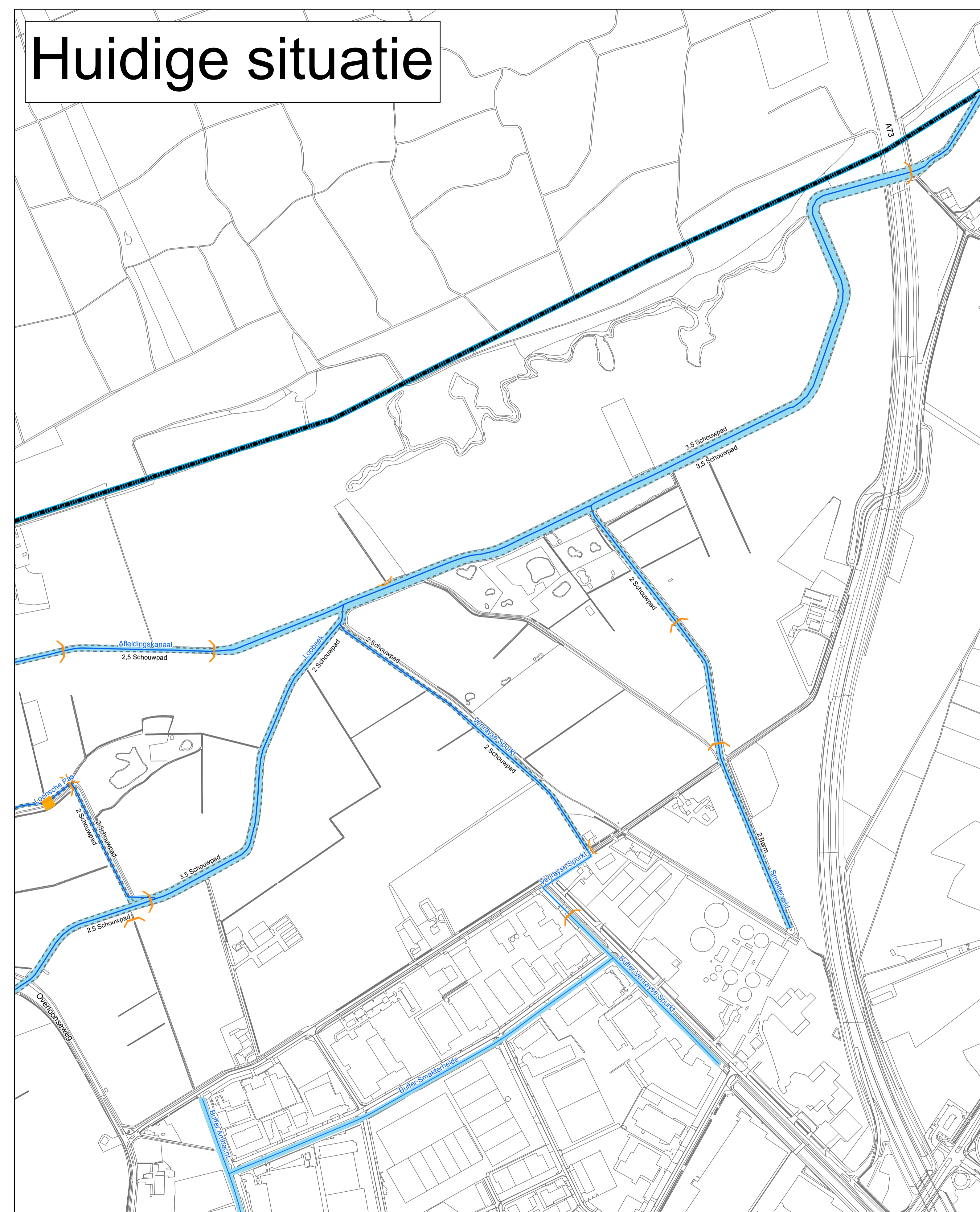
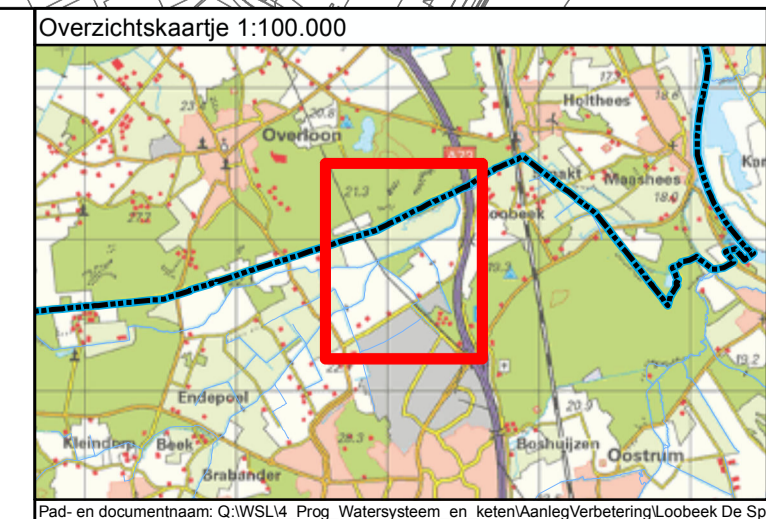


# Huidige situatie

# Toekomstige situatie



- Legenda**
- Stuw
  - OWL-stuw
  - Wispassage
  - Te vervallen stuw
  - Te vervallen boerenstuw
  - Bodemval
  - Primaire watergang
  - Secundaire watergang
  - Onderhoudspad
  - Vispassage
  - Meanderzone
  - Kernzone



**Zoneringskaart**  
**Legger Waterschap Peel en Maasvallei**  
**Herinrichting Loobek De Spurt**

Vastgesteld d.d.  
**Algemeen Bestuur Waterschap Limburg**  
 Get.: 23-01-2018 H.L.  
 Gew.: 23-02-2018 H.L.  
 Schaal: 1:5000

Tek.nr.: WL-180171  
 Formaat: A1

Blad: xxx  
 Postbus 2207  
 6040 CC Roermond E: info@waterschaplimburg.nl  
 Tel: 088-880100

© Topografie ESRI-Nederland / Dienst Kadaster

PAG-en documentnaam: G:\WSL4\_Prog\_Watersysteem\_en\_ketenAanleg\VerbeteringLoobekDeSpurt\WL-180171\WL-180171.mxd