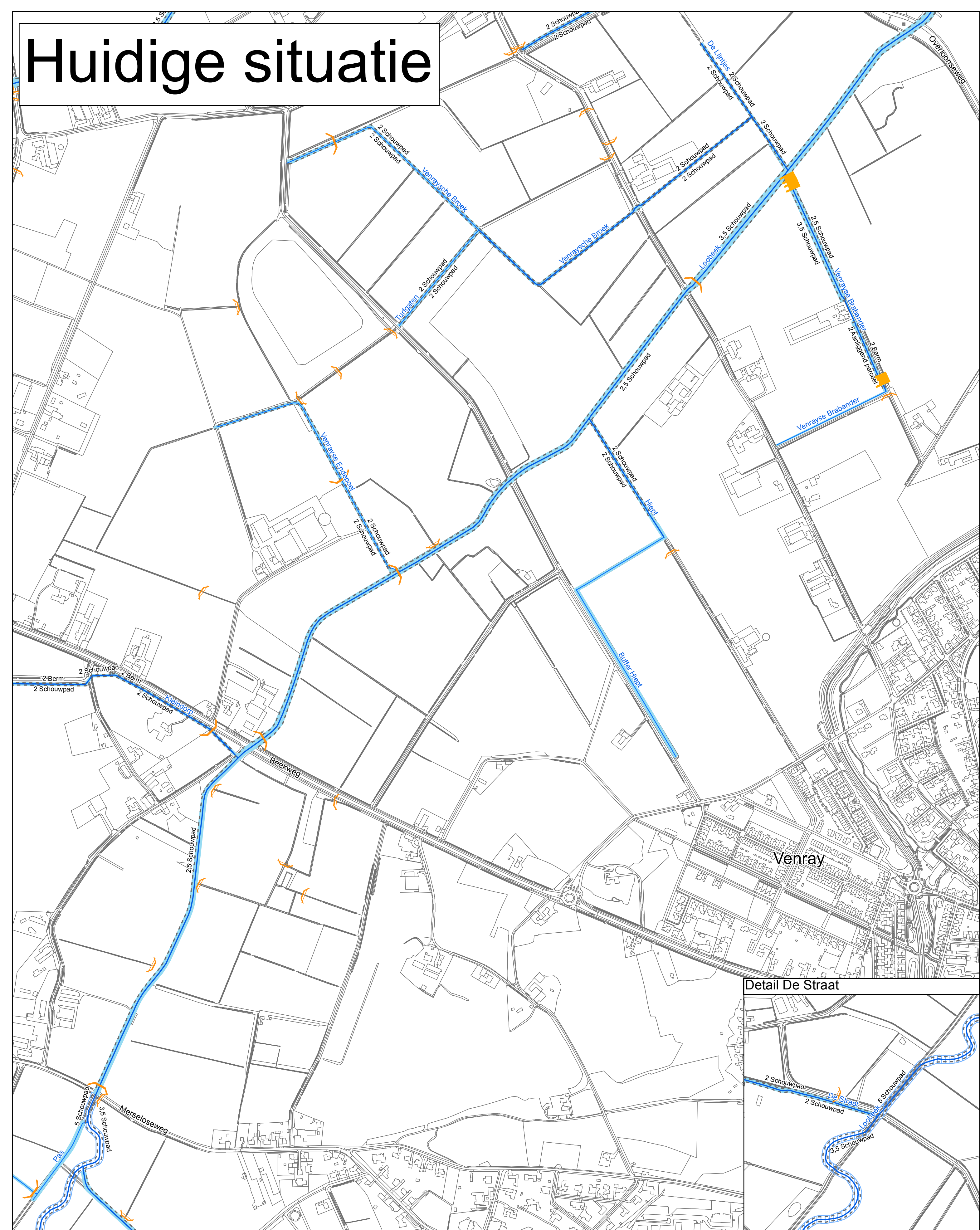
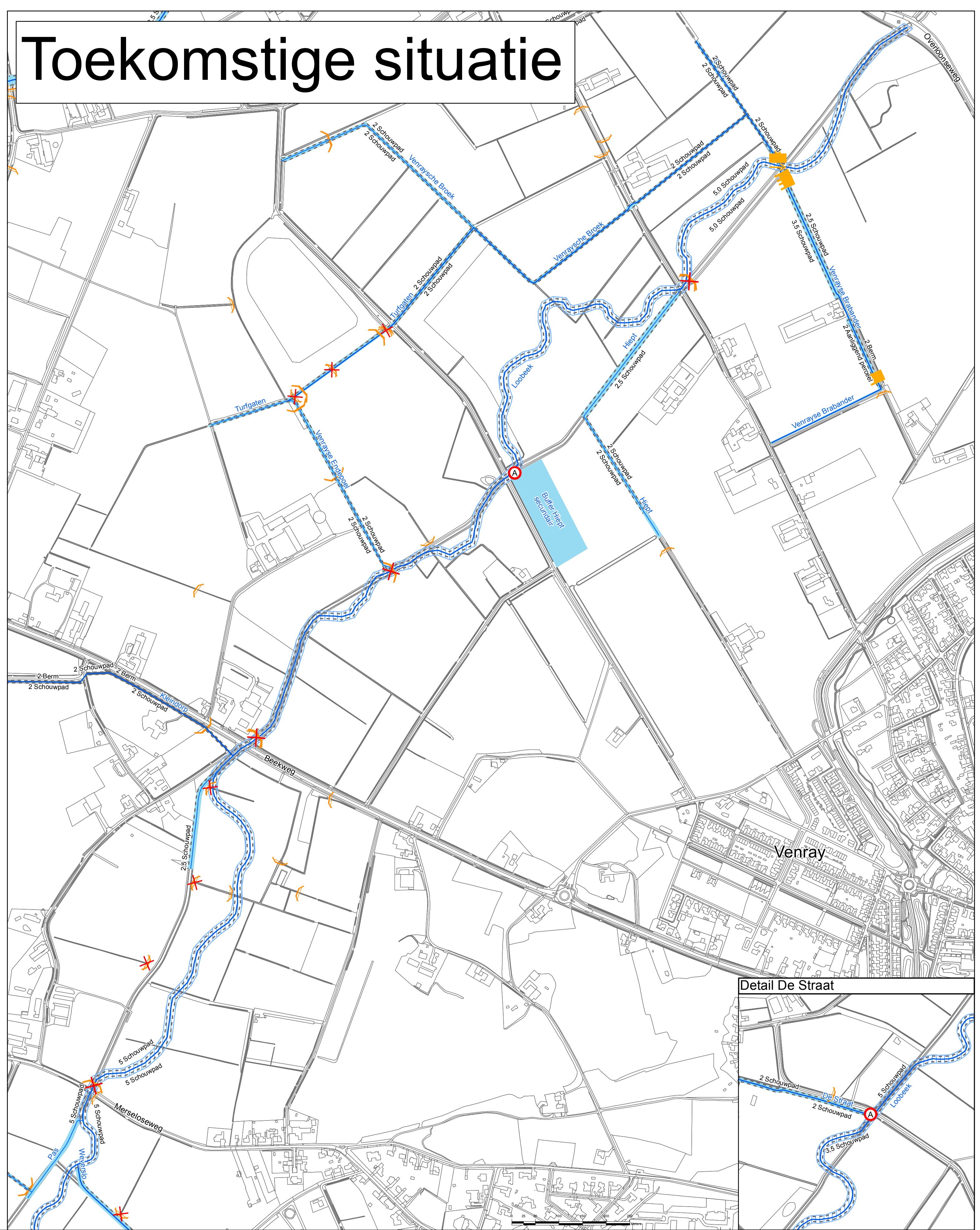


# Huidige situatie

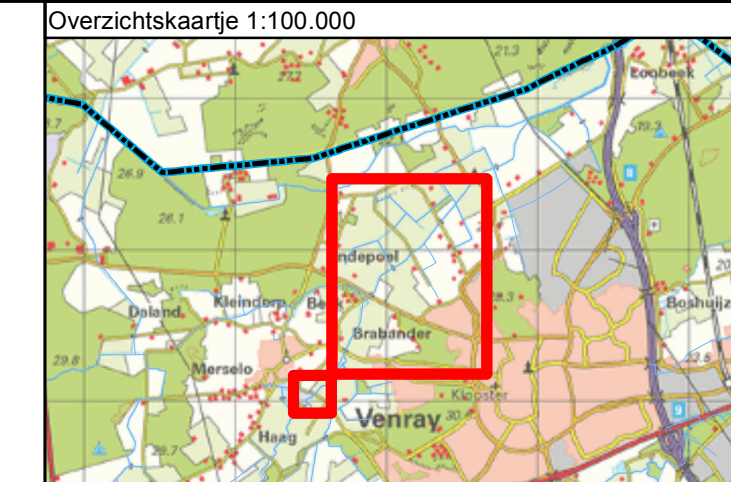


# Toekomstige situatie



## Legenda

- Stuw
- Boerenstuw
- Gemaal
- Afsluiter
- Te vervallen stuw
- Te vervallen boerenstuw
- Bodemval
- Onderhoudspad
- Primaire watergang
- Secundaire watergang
- Meanderzone
- Kernzone



**Zoneringskaart**  
 Legger Waterschap Peel en Maasvallei  
 Herinrichting Loobeek Venraysch Broek

Vastgesteld d.d.  
 Algemeen Bestuur Waterschap Limburg

Get.: 23-01-2018 H.L.  
 Gew.: 01-03-2018 H.L.  
 Schaal: 1:5000

Tek.nr.: WL-180170  
 Formaat: A1

Blad: xxx

Postbus 2207  
 6260 CC Beemond E. info@waterschaplimburg.nl  
 Tel.: 088-6890100

© Topografie ESRI-Nederland / Dienst Kadaster

Pad- en documentnaam: Q:\WSLM\_Proj\_Walstelsysteem\_en\_keten\Aanleg\beheersing\Loobeek Venraysch Broek\WL-180170\WL-180170.mxd